

PROFIL KESEHATAN KABUPATEN KEBUMEN 2019

Dinas Kesehatan Kabupaten Kebumen
Jl.HM Sarbini No.27 Kebumen
Telepon (0287) 381572, 384873
Fax no : (0287) 384873
e-mail : dinkes_kebumen@yahoo.com
web site : www.kesehatan.kebumenkab.go.id
2019

KATA PENGANTAR


Seraya memanjatkan puji syukur ke hadirat Allah SWT, saya menyambut gembira hadirnya “Profil Kesehatan Kabupaten Kebumen 2019” yang terbit untuk merespon tingginya kebutuhan akan data dan informasi. Di tengah banyaknya tantangan yang dihadapi terkait pemenuhan data dan informasi sebagai landasan pengambilan keputusan yang *evidence-based*, Dinas Kesehatan Kabupaten Kebumen berhasil menyusun produk publikasi “Profil Kesehatan Kabupaten Kebumen 2019”.

Data dan informasi yang berkualitas adalah landasan pengambilan keputusan dalam pembangunan kesehatan. Sesuai amanat Undang Undang Kesehatan Nomor 36 Tahun 2009, setiap orang berhak mendapatkan informasi dan edukasi tentang kesehatan yang seimbang dan bertanggungjawab. Oleh karena itu, ketersediaan data dan informasi sangat diperlukan dalam mewujudkan derajat kesehatan masyarakat yang setinggi-tingginya.

Kami menyadari, bukan hal yang mudah untuk dapat menyajikan data yang berkualitas, sesuai kebutuhan dan tepat waktu. Melalui kesempatan ini kami mengucapkan terima kasih dan apresiasi yang setinggi-tingginya kepada semua pihak, dalam hal ini pengelola data puskesmas dan tim profil kesehatan serta lintas sektor yang telah berkontribusi dalam penyusunan Profil Kesehatan Kabupaten Kebumen 2019.

Walaupun kita sudah mempunyai target, pasti suatu saat akan ada kegagalan-kegagalan yang akan membuat kita putus asa. Disaat inilah kita akan dihadapkan pada pilihan, melanjutkan atau menyerah karena kegagalan. Jika kita memilih melanjutkan tentu sudah siap akan kemungkinan dan juga resiko yang akan terjadi. Kegagalan itu bukan jalan buntu yang membuat tujuan kita berhenti. Justru kegagalan adalah anak tangga yang akan membawamu kepada puncak kesuksesan. Jangan cepat menyerah terlebih dahulu sebelum kamu benar-benar totalitas.

KEPALA DINAS KESEHATAN
KABUPATEN KEBUMEN


dr. H.A. DWI BUDI SATRIO, M.Kes.
Pembina Utama Muda
NIP. 19620303 198901 1 002

DAFTAR ISI

Kata Pengantar	i
Daftar Isi	ii
Daftar Gambar	iii
Daftar Tabel	iv
Daftar Lampiran	v
BAB I DEMOGRAFI	
A. Keadaan Penduduk	2
BAB II GAMBARAN UMUM	
A. Jumlah Rumah Sakit	6
B. Puskesmas	7
C. Sarana Kefarmasian dan Alat Kesehatan	9
D. Upaya Kesehatan Bersumber masyarakat	10
BAB III SUMBER DAYA MANUSIA KESEHATAN	
A. Distribusi dan Rasio Tenaga Kesehatan	12
BAB IV PEMBIAYAAN KESEHATAN	
A. Persentase Anggaran Kesehatan Dalam APBD	15
B. Jaminan Kesehatan Nasional	15
BAB V KESEHATAN KELUARGA	
A. Kesehatan Ibu	16
B. Kesehatan Anak	29
C. Gizi	37
BAB VI PENGENDALIAN PENYAKIT	
A. Penyakit Menular Langsung	44
B. Penyakit Menular Bersumber Binatang	50
C. Penyakit yang Dapat Dicegah Dengan Imunisasi	52
D. Penyakit Tidak Menular	54
E. Kejadian Luar Biasa	57
BAB VII KESEHATAN LINGKUNGAN	
A. Akses Air Minum Layak	58
B. Akses Sanitasi Layak	58

C. Sanitasi Total Berbasis Masyarakat

D. Tempat- Tempat Umum

BAB VIII PENUTUP

LAMPIRAN

DAFTAR GAMBAR

Gambar 1.2. Jumlah Penduduk per Kecamatan	2
Gambar 1.2. Jumlah Penduduk Menurut Jenis Kelamin	3
Gambar 1.3. Piramida Penduduk Kabupaten	4
Gambar 1.6. Presentase Jumlah Penduduk Usia 10 Tahun ke Atas Menurut Pendidikan Tinggi yang Ditamatkan	5
Gambar 2.2. Distribusi Puskesmas per Kecamatan	8
Gambar 2.2. Distribusi Pustu dan Pusling	8
Gambar 2.3. Ketersediaan Obat dan Vaksin	10
Gambar 2.4. Strata Posyandu	10
Gambar 2.5. Posbindu PTM	11
Gambar 3.1. Tenaga Medis Kabupaten Kebumen	13
Gambar 3.2 Tenaga Keperawatan Kabupaten Kebumen	14
Gambar 4.1 Prosentase Peserta JKN	16
Gambar 5.2 Penyebab Kematian Ibu	17
Gambar 5.3 Cakupan K1 dan K4	19
Gambar 5.4 Cakupan KI Per Puskesmas	20
Gambar 5.5 Cakupan K4 Per Puskesmas	20
Gambar 5.6 Ibu Hamil yang Mendapatkan FE	22
Gambar 5.7 Persalinan nakes 2015-2019	23
Gambar 5.8 Persalinan Nakes Per Puskesmas	23
Gambar 5.9 Pelayanan Nifas	24
Gambar 5.10 Jumlah Ibu Hamil yang mendapat Vit A	25
Gambar 5.11. Penanganan Komplikasi Kebidanan	26
Gambar 5.12. KB Aktif Menurut Jenis Kontrasepsi	27
Gambar 5.13. KB Aktif Menurut Puskesmas	28
Gambar 5.14. KB Pasca Persalinan	29
Gambar 5.15. Kematian bayi	30
Gambar 5.16. Kematian Bayi 2015-2019	31
Gambar 5.17. Angka Kematian Balita	32
Gambar 5.18. Posentase Kunjungan Neonatal	32

Gambar 5.19 Prosentase KN Lengkap	33
Gambar 5.20 Persebaran Bayi dengan BBLR	34
Gambar 5.21. Bayi Dengan BBLR Tahun 2015-2019	34
Gambar 5.22. Pelayanan Kesehatan bayi	35
Gambar 5.23. Penjaringan Kesehatan Siswa SD	37
Gambar 5.24. Persentase Asi Eksklusif	38
Gambar 5.25. Cakupan Pemberian Kapsul Viatmin A	41
Gambar 5.26. Cakupan Balita Gizi Kurang	43
Gambar 6.1. Succes Rate	45
Gambar 6.2. Penemuan Kasus Pnemonia	47
Gambar 6.3. Cakupan Penemuan Penderita Diare	50
Gambar 6.4. Cakupan Penderita KB Baru	56
Gambar 7.1. Keluarga Dengan Akses sanitasi yang Layak	59
Gambar 7.2. Prosentase Desa STBM	60
Gambar 4.19. Presentase Tempat- Tempat Umum Memenuhi Syarat	61
Gambar 4.20. Prosentase TPM Memenuhi Syarat Kesehatan	62

DAFTAR TABEL

Tabel 1.5 .Angka Beban Tanggungan

4

DAFTAR LAMPIRAN

PROFIL KESEHATAN TAHUN 2019

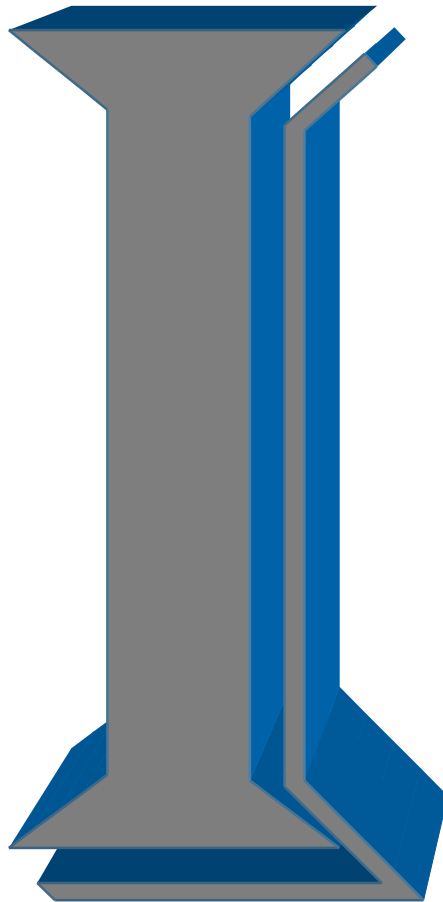
Tabel 1.	Luas Wilayah, Jumlah Desa/Kelurahan, Jumlah Penduduk, Jumlah Rumah Tangga Dan Kepadatan Penduduk
Tabel 2.	Jumlah Penduduk Menurut Jenis Kelamin Dan Kelompok Umur
Tabel 3.	Penduduk Berumur 10 Tahun ke Atas yang Melek Huruf dan Ijazah Tertinggi yang Diperoleh Menurut Jenis Kelamin
Tabel 4.	Jumlah Fasilitas Pelayanan Kesehatan Menurut Kepemilikan
Tabel 5.	Jumlah Kunjungan Pasien Baru Rawat Jalan, Rawat Inap, Dan Kunjungan Gangguan Jiwa Di Sarana Pelayanan Kesehatan
Tabel 6.	Persentase Rumah Sakit Dengan Kemampuan Pelayanan Gawat Darurat (Gadar) Level I
Tabel 7.	Angka Kematian Pasien Di Rumah Sakit
Tabel 8.	Indikator Kinerja Pelayanan Di Rumah Sakit
Tabel 9.	Persentase Puskesmas Dengan Ketersediaan Obat Dan Vaksin Esensial
Tabel 10.	Jumlah Posyandu Dan Posbindu PTM Menurut Kecamatan Dan Puskesmas
Tabel 11.	Jumlah Tenaga Medis Di Fasilitas Kesehatan
Tabel 12.	Jumlah Tenaga Keperawatan Dan Kebidanan Di Fasilitas Kesehatan
Tabel 13.	Jumlah Tenaga Kesehatan Masyarakat, Kesehatan Lingkungan, Dan Gizi Di Fasilitas Kesehatan
Tabel 14.	Jumlah Tenaga Teknik Biomedika, Keterampilan Fisik, Dan Keteknisan Medik Di Fasilitas Kesehatan
Tabel 15.	Jumlah Tenaga Kefarmasian Di Fasilitas Kesehatan
Tabel 16.	Jumlah Tenaga Penunjang/Pendukung Kesehatan Di Fasilitas Kesehatan
Tabel 17.	Cakupan Jaminan Kesehatan Penduduk Menurut Jenis Jaminan
Tabel 18.	Persentase Desa Yang Memanfaatkan Dana Desa Untuk Kesehatan Menurut Kecamatan Dan Puskesmas
Tabel 19.	Alokasi Anggaran Kesehatan
Tabel 20.	Jumlah Kelahiran Menurut Jenis Kelamin, Kecamatan, Dan Puskesmas

Tabel 21.	Jumlah Kematian Ibu Menurut Kelompok Umur, Kecamatan, Dan Puskesmas
Tabel 22.	Jumlah Kematian Ibu Menurut Penyebab, Kecamatan, Dan Puskesmas
Tabel 23.	Cakupan Pelayanan Kesehatan Pada Ibu Hamil, Ibu Bersalin, Dan Ibu Nifas Menurut Kecamatan Dan Puskesmas
Tabel 24.	Cakupan Imunisasi TD Pada Ibu Hamil Menurut Kecamatan Dan Puskesmas
Tabel 25.	Persentase Cakupan Imunisasi TD Pada Wanita Usia Subur Yang Tidak Hamil Menurut Kecamatan Dan Puskesmas
Tabel 26.	Persentase Cakupan Imunisasi TD Pada Wanita Usia Subur (Hamil Dan Tidak Hamil) Menurut Kecamatan Dan Puskesmas
Tabel 27.	Jumlah Ibu Hamil Yang Mendapatkan Tablet Tambah Darah (Ttd) Menurut Kecamatan Dan Puskesmas
Tabel 28.	Peserta KB Aktif Menurut Jenis Kontrasepsi, Kecamatan, Dan Puskesmas
Tabel 29.	Cakupan Dan Proporsi Peserta KB Pasca Persalinan Menurut Jenis Kontrasepsi, Kecamatan, Dan Puskesmas
Tabel 30.	Jumlah Dan Persentase Penanganan Komplikasi Kebidanan Dan Komplikasi Neonatal
Tabel 31.	Jumlah Kematian Neonatal, Bayi, Dan Balita Menurut Jenis Kelamin, Kecamatan, Dan Puskesmas
Tabel 32.	Jumlah Kematian Neonatal, Bayi, Dan Anak Balita Menurut Penyebab Utama, Kecamatan, Dan Puskesmas
Tabel 33.	Bayi Berat Badan Lahir Rendah (BBLR) Menurut Jenis Kelamin, Kecamatan, Dan Puskesmas
Tabel 34.	Cakupan Kunjungan Neonatal Menurut Jenis Kelamin, Kecamatan, Dan Puskesmas
Tabel 35.	Bayi Baru Lahir Mendapat IMD* Dan Pemberian Asi Eksklusif Pada Bayi < 6 Bulan Menurut Kecamatan Dan Puskesmas
Tabel 36.	Cakupan Pelayanan Kesehatan Bayi Menurut Jenis Kelamin, Kecamatan, Dan Puskesmas
Tabel 37.	Cakupan Desa/Kelurahan Universal Child Immunization (UCI) Menurut Kecamatan Dan Puskesmas

Tabel 38.	Cakupan Imunisasi Hepatitis B0 (0 -7 Hari) Dan BCG Pada Bayi Menurut Jenis Kelamin, Kecamatan, Dan Puskesmas
Tabel 39.	Cakupan Imunisasi DPT-HB-Hib 3, Polio 4*, Campak/MR, Dan Imunisasi Dasar Lengkap Pada Bayi Menurut Jenis Kelamin, Kecamatan, Dan Puskesmas
Tabel 40.	Cakupan Imunisasi Lanjutan DPT-HB-Hib 4 Dan Campak/MR2 Pada Anak Usia Dibawah Dua Tahun (BADUTA)
Tabel 41.	Cakupan Pemberian Vitamin A Pada Bayi Dan Anak Balita Menurut Kecamatan Dan Puskesmas
Tabel 42.	Cakupan Pelayanan Kesehatan Balita Menurut Jenis Kelamin, Kecamatan, Dan Puskesmas
Tabel 43.	Jumlah Balita Ditimbang Menurut Jenis Kelamin, Kecamatan, Dan Puskesmas
Tabel 44.	Status Gizi Balita Berdasarkan Indeks Bb/U, Tb/U, Dan Bb/Tb Menurut Kecamatan Dan Puskesmas
Tabel 45.	Cakupan Pelayanan Kesehatan Peserta Didik SD/MI, SMP/MTS, SMA/MA Serta Usia Pendidikan Dasar Menurut Kecamatan Dan Puskesmas
Tabel 46.	Pelayanan Kesehatan Gigi Dan Mulut Menurut Kecamatan Dan Puskesmas
Tabel 47.	Pelayanan Kesehatan Gigi Dan Mulut Pada Anak Sd Dan Setingkat Menurut Jenis Kelamin, Kecamatan, Dan Puskesmas
Tabel 48.	Pelayanan Kesehatan Usia Produktif Menurut Jenis Kelamin, Kecamatan, Dan Puskesmas
Tabel 49.	Cakupan Pelayanan Kesehatan Usia Lanjut Menurut Jenis Kelamin, Kecamatan, Dan Puskesmas
Tabel 50.	Puskesmas Yang Melaksanakan Kegiatan Pelayanan Kesehatan Keluarga
Tabel 51.	Jumlah Terduga Tuberkulosis, Kasus Tuberkulosis, Kasus Tuberkulosis Anak, Case Notification Rate (CNR) Per 100.000 Penduduk Dan Case Detection Rate (CDR) Menurut Jenis Kelamin, Kecamatan, Dan Puskesmas

Tabel 52.	Angka Kesembuhan Dan Pengobatan Lengkap Serta Keberhasilan Pengobatan Tuberkulosis Menurut Jenis Kelamin, Kecamatan, Dan Puskesmas
Tabel 53.	Penemuan Kasus Pneumonia Balita Menurut Jenis Kelamin, Kecamatan, Dan Puskesmas
Tabel 54.	Jumlah Kasus HIV Menurut Jenis Kelamin Dan Kelompok Umur
Tabel 55.	Jumlah Kasus Dan Kematian Akibat AIDS Menurut Jenis Kelamin Dan Kelompok Umur
Tabel 56.	Kasus Diare Yang Dilayani Menurut Jenis Kelamin, Kecamatan, Dan Puskesmas
Tabel 57.	Kasus Baru Kusta Menurut Jenis Kelamin, Kecamatan, Dan Puskesmas
Tabel 58.	Kasus Baru Kusta Cacat Tingkat 0, Cacat Tingkat 2, Penderita Kusta Anak<15 Tahun,
Tabel 59.	Jumlah Kasus Terdaftar Dan Angka Prevalensi Penyakit Kusta Menurut Tipe/Jenis, Jenis Kelamin, Kecamatan, Dan Puskesmas
Tabel 60.	Penderita Kusta Selesai Berobat (Release From Treatment/Rft) Menurut Jenis Kelamin, Kecamatan, Dan Puskesmas
Tabel 61.	Jumlah Kasus AFP (Non Polio) Menurut Kecamatan Dan Puskesmas
Tabel 62.	Jumlah Kasus Penyakit Yang Dapat Dicegah Dengan Imunisasi (Pd3i) Menurut Jenis Kelamin, Kecamatan, Dan Puskesmas
Tabel 63.	Kejadian Luar Biasa (KLB) Di Desa/Kelurahan Yang Ditangani < 24 Jam
Tabel 64.	Jumlah Penderita Dan Kematian Pada Klb Menurut Jenis Kejadian Luar Biasa (KLB)
Tabel 65.	Kasus Demam Berdarah Dengue (DBD) Menurut Jenis Kelamin, Kecamatan, Dan Puskesmas
Tabel 66.	Kesakitan Dan Kematian Akibat Malaria Menurut Jenis Kelamin, Kecamatan, Dan Puskesmas
Tabel 67.	Penderita Kronis Filariasis Menurut Jenis Kelamin, Kecamatan, Dan Puskesmas
Tabel 68.	Pelayanan Kesehatan Penderita Hipertensi Menurut Jenis Kelamin, Kecamatan, Dan Puskesmas
Tabel 69.	Pelayanan Kesehatan Penderita Diabetes Melitus (DM) Menurut Kecamatan Dan Puskesmas

Tabel 70.	Cakupan Deteksi Dini Kanker Leher Rahim Dengan Metode IVA Dan Kanker Payudara Dengan Pemeriksaan Klinis (SADANIS)
Tabel 71.	Pelayanan Kesehatan Orang Dengan Gangguan Jiwa (ODGJ) Berat Menurut Kecamatan Dan Puskesmas
Tabel 72.	Persentase Sarana Air Minum Yang Dilakukan Pengawasan
Tabel 73.	Jumlah Kk Dengan Akses Terhadap Fasilitas Sanitasi Yang Layak (Jamban Sehat) Menurut Kecamatan, Dan Puskesmas
Tabel 74.	Desa Yang Melaksanakan Sanitasi Total Berbasis Masyarakat
Tabel 75.	Persentase Tempat-Tempat Umum (TTU) Memenuhi Syarat Kesehatan Menurut Kecamatan Dan Puskesmas
Tabel 76.	Tempat Pengelolaan Makanan (TPM) Memenuhi Syarat Kesehatan Menurut Kecamatan Dan Puskesmas



DEMOGRAFI

BAB I

DEMOGRAFI



Secara geografis Kabupaten Kebumen terletak di bagian selatan Provinsi Jawa Tengah yang berbatasan dengan Kabupaten Purworejo di sebelah timur, Samudera Hindia di sebelah selatan, Kabupaten Cilacap dan Banyumas di sebelah barat serta Kabupaten Wonosobo dan Banjarnegara di sebelah utara. Sedangkan secara astronomis, Kabupaten Kebumen terletak antara 7°27'-7°50' Lintang Selatan dan 109°22'-109°50' Bujur Timurdengan kondisi beberapa wilayah merupakan daerah pantai dan perbukitan, sedangkan sebagian besar merupakan dataran rendah.

Pada tahun 2019, secara administratif Kabupaten Kebumen terbagi atas 26 Kecamatan, 460 kelurahan/desa (11 kelurahan dan 449 desa), dan 635.385 Rumah Tangga (RT) dengan luas wilayah keseluruhan sebesar 128.111,50 hektar atau 1.281,115 km². Pembagian wilayah Kabupaten Kebumen secara administratif pada tahun 2019 dapat dilihat pada lampiran tabel 1.1

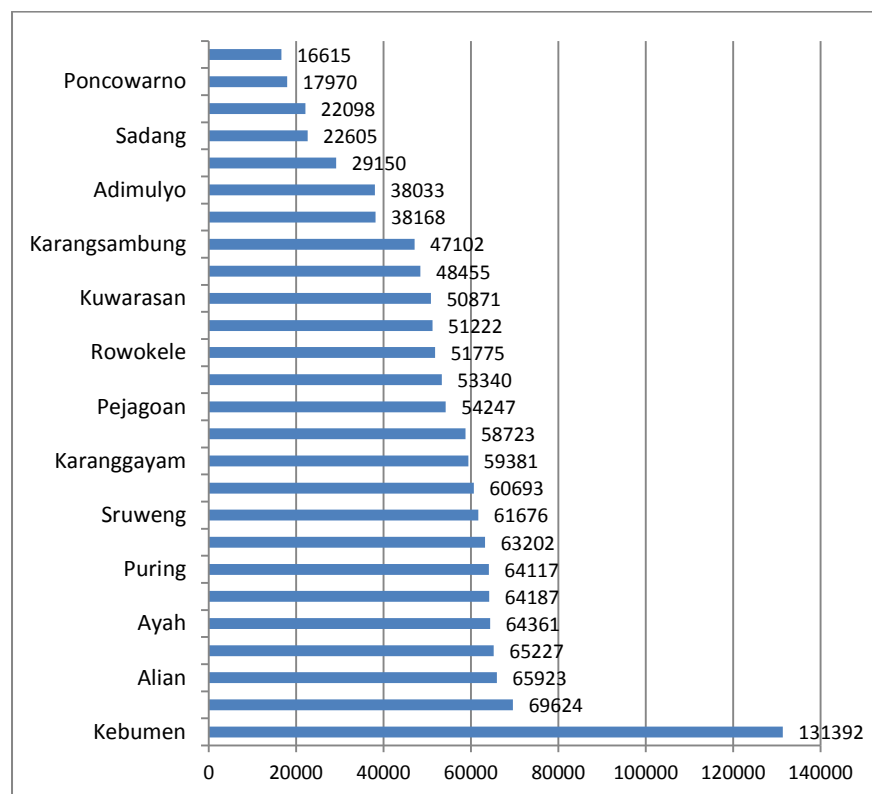
A. Keadaan Penduduk

1. Pertumbuhan dan Persebaran Penduduk

Berdasarkan data dari Dinas Kependudukan dan Catatan Sipil Kabupaten Kebumen tahun 2019, jumlah penduduk wilayah Kabupaten Kebumen sebanyak 1.385.577 jiwa, dengan jumlah rumah tangga sebanyak 436.753 rumah tangga sehingga rata – rata jumlah jiwa per rumah tangga sebesar 3,2 jiwa. Tingkat kepadatan penduduk sebesar 1081 jiwa/km² dengan wilayah terpadat berada di Kecamatan Kebumen sebesar 3.965,1 jiwa/km² sedangkan yang terendah adalah di Kecamatan Padureso sebesar 154,2 jiwa/km².

Jumlah penduduk terbanyak berada di kecamatan Kebumen sebesar 133.601 jiwa dan terendah yaitu kecamatan Padureso sebesar 16.857 jiwa. Berikut dibawah ini grafik tentang persebaran jumlah penduduk per kecamatan di Kabupaten Kebumen.

Gambar 1.2
Jumlah penduduk per Kecamatan Kabupaten Kebumen Tahun 2019

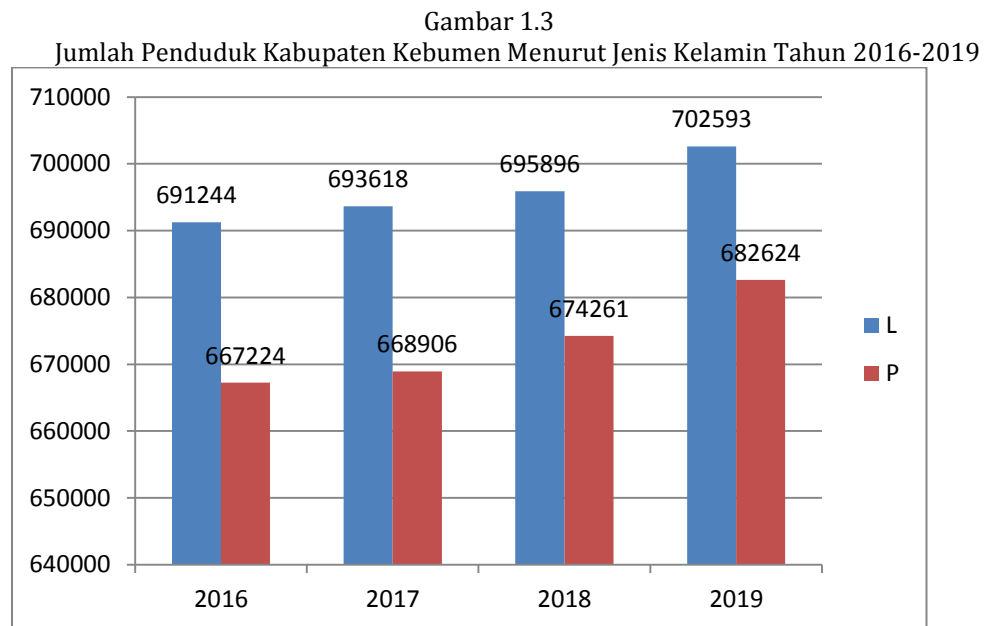


Sumber: Dinas Kependudukan dan Catatan Sipil Kab. Kebumen , 2019

2. Rasio Jenis Kelamin

Komposisi penduduk menurut jenis kelamin dapat dilihat dari rasio jenis kelamin yaitu perbandingan penduduk laki – laki dengan penduduk perempuan per 100 penduduk

perempuan. Jumlah penduduk laki – laki di Kabupaten Kebumen tahun 2019 adalah 702.953 jiwa (51%) dan jumlah penduduk perempuan 682.624 jiwa (49%). Rasio jenis kelamin diperoleh sebesar 103,0 / 100 penduduk perempuan, berarti setiap seratus penduduk perempuan ada sekitar 103 penduduk laki laki. Gambar 2.3 memperlihatkan peningkatan jumlah penduduk di Kabupaten Kebumen tahun 2016 hingga 2019.

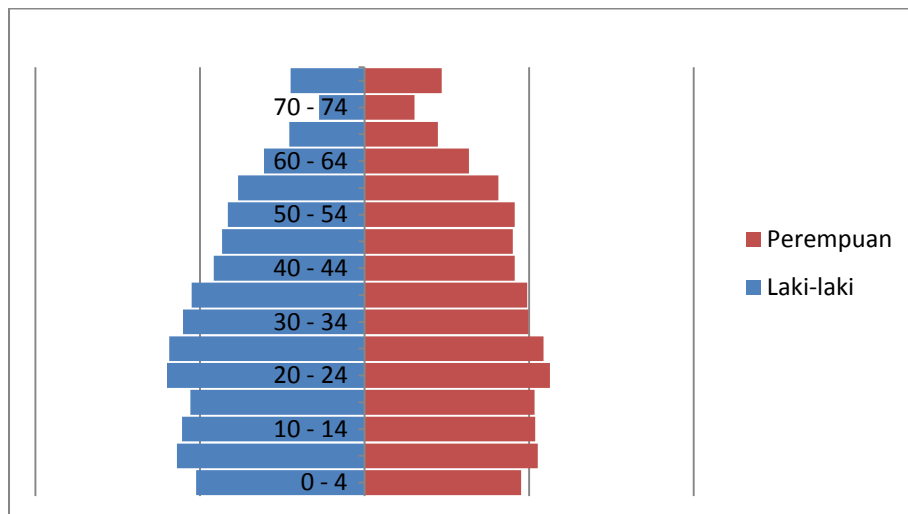


Sumber: Dinas Kependudukan dan Catatan Sipil , 2019

3. Komposisi Penduduk Menurut Kelompok Umur

Struktur umur penduduk menurut jenis kelamin dapat digambarkan dalam bentuk piramida penduduk. Dasar piramida menunjukkan jumlah penduduk, badan piramida bagian kiri menunjukkan banyaknya penduduk laki-laki dan badan piramida bagian kanan menunjukkan jumlah penduduk perempuan. Piramida tersebut merupakan gambaran struktur penduduk yang terdiri dari struktur penduduk muda, dewasa, dan tua. Struktur penduduk ini menjadi dasar bagi kebijakan kependudukan, sosial, budaya, dan ekonomi

Gambar 1.4
Piramida Penduduk Kabupaten Kebumen Tahun 2019



Sumber: Dinas Kependudukan dan Catatan Sipil 2019

Pada gambar di atas menunjukkan bahwa struktur penduduk di wilayah Kabupaten Kebumen termasuk struktur penduduk muda. Hal ini dapat diketahui dari banyaknya jumlah penduduk usia muda yang masih tinggi. Badan piramida besar, ini menunjukkan banyaknya penduduk usia produktif terutama pada kelompok umur 20-24 tahun dan, baik laki-laki maupun perempuan. Jumlah golongan penduduk usia tua juga cukup besar, terutama perempuan. Hal ini dapat dimaknai dengan semakin tingginya usia harapan hidup, terutama perempuan. Kondisi ini menuntut kebijakan terhadap penduduk usia tua. Bertambahnya jumlah penduduk tua dapat dimaknai sebagai meningkatnya tingkat kesejahteraan, meningkatnya kondisi kesehatan tetapi juga dapat dimaknai sebagai beban karena kelompok usia tua ini sudah tidak produktif lagi. Rincian jumlah penduduk menurut jenis kelamin dan kelompok umur di Kabupaten Kebumen tahun 2018 dapat dilihat pada lampiran tabel 2.1

Indikator penting terkait distribusi penduduk menurut umur yang sering digunakan untuk mengetahui produktivitas penduduk adalah Angka Beban Tanggungan atau Dependency Ratio. Angka Beban Tanggungan adalah angka yang menyatakan perbandingan antara banyaknya orang yang tidak produktif (umur di bawah 15 tahun dan umur 65 tahun ke atas) dengan banyaknya orang yang termasuk umur produktif (umur 15-64 tahun). Secara kasar perbandingan angka beban tanggungan menunjukkan dinamika beban tanggungan umur produktif terhadap

umur nonproduktif. Angka ini dapat digunakan sebagai indikator yang secara kasar dapat menunjukkan keadaan ekonomi suatu negara. Semakin tinggi persentase dependency ratio menunjukkan semakin tinggi beban yang harus ditanggung penduduk yang produktif untuk membiayai hidup penduduk yang belum produktif dan tidak produktif lagi. Sedangkan persentase dependency ratio yang semakin rendah menunjukkan semakin rendahnya beban yang ditanggung penduduk yang produktif untuk membiayai penduduk yang belum produktif dan tidak produktif lagi.

Tabel 1.5

Jumlah Penduduk dan Angka Beban Tanggungan Menurut Jenis Kelamin dan Kelompok Usia Produktif dan Non Produktif Kabupaten Kebumen Tahun 2019

No	Usia	Laki-laki	Perempuan	Laki-laki dan Perempuan
1	0-14 tahun	163.747	151.979	315.726
2	15-64 tahun	479.958	469.862	949.820
3	Lebih dari 65 tahun	59.248	60.783	120.031
	Jumlah	702.953	682.624	1.385.577
	Angka Beban Tanggungan	46,46	45,28	45,87

Sumber: Dinas Kependudukan dan Catatan Sipil Kab. Kebumen Tahun 2019

Pada tabel di atas, Angka Beban Tanggungan penduduk wilayah Kabupaten Kebumen pada tahun 2019 sebesar 45,87. Hal ini berarti bahwa 100 penduduk Indonesia yang produktif, di samping menanggung dirinya sendiri, juga menanggung 45,87 orang yang belum/sudah tidak produktif lagi. Apabila dibandingkan antar jenis kelamin, maka Angka Beban Tanggungan laki-laki sedikit lebih besar jika dibandingkan dengan perempuan. Pada tahun 2019, angka beban tanggungan laki-laki sebesar 46,46 yang berarti bahwa 100 orang penduduk laki-laki yang produktif, di samping menanggung dirinya sendiri, akan menanggung beban 46,46 penduduk laki-laki yang belum/sudah tidak produktif lagi.

Tinggi rendahnya Angka Beban Tanggungan dapat dibedakan tiga golongan, yaitu angka ketergantungan rendah bila kurang dari 30, angka ketergantungan sedang bila 30 -

40, dan angka ketergantungan tinggi bila lebih dari 41. Berdasarkan tabel di atas angka ketergantungan di Kabupaten Kebumen tahun 2019 termasuk dalam kategori tinggi.

Penduduk sebagai determinan pembangunan harus mendapat perhatian yang serius. Program pembangunan, termasuk pembangunan dibidang kesehatan, harus didasarkan pada dinamika kependudukan. Upaya pembangunan di bidang kesehatan tercermin dalam program kesehatan melalui upaya promotif, preventif, kuratif maupun rehabilitatif. Pembangunan kesehatan merupakan salah satu upaya untuk meningkatkan derajat kesehatan masyarakat. Pencapaian derajat kesehatan yang optimal bukan hanya menjadi tanggung jawab dari sektor kesehatan saja, namun sektor terkait lainnya seperti sektor pendidikan, sektor ekonomi, sektor sosial dan pemerintahan juga memiliki peranan yang cukup besar. Untuk mendukung upaya tersebut diperlukan ketersediaan data mengenai penduduk sebagai sasaran program pembangunan kesehatan.

B. Keadaan Pendidikan

Pendidikan merupakan bagian dari kebudayaan dan peradaban manusia yang terus berkembang. Hal ini sejalan dengan karakter manusia yang memiliki potensi kreatif dan inovatif dalam segala bidang kehidupan. Kondisi pendidikan merupakan salah satu indikator yang kerap ditelaah dalam mengukur tingkat pembangunan manusia suatu Negara. Melalui pengetahuan, pendidikan berkontribusi terhadap perubahan perilaku kesehatan. Pengetahuan yang dipengaruhi oleh tingkat pendidikan merupakan salah satu faktor yang berperan dalam mempengaruhi keputusan seseorang untuk berperilaku sehat.

Pendidikan memiliki peran penting dalam proses pembangunan. Laju perubahan sebagai akibat dari perkembangan ilmu pengetahuan dan teknologi harus disejajarkan dengan penyediaan sumber daya manusia yang berkualitas. Pendidikan kemudian menjadi pelopor utama dalam rangka penyiapan sumber daya manusia. Pendidikan merupakan salah satu aspek pembangunan yang merupakan syarat mutlak untuk mewujudkan tujuan pembangunan nasional. Dalam upaya peningkatan peran pendidikan dalam pembangunan, maka kualitas pendidikan harus ditingkatkan. Beberapa program pemerintah telah diupayakan sebagai sebuah alternatif dalam rangka menyiapkan dan meningkatkan mutu pendidikan, sebagai contoh adalah program wajib belajar 9 tahun.

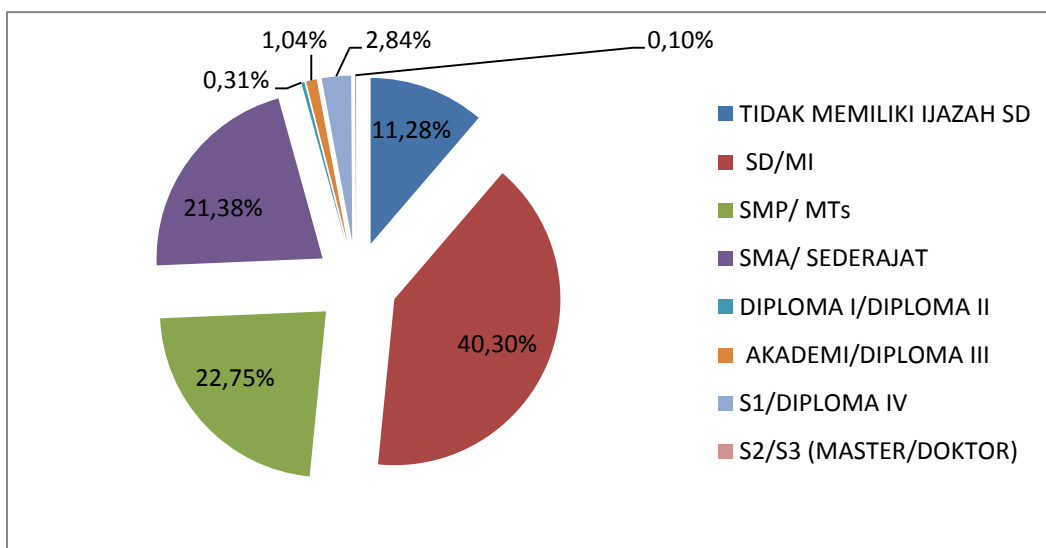
Pendidikan merupakan salah satu sarana untuk meningkatkan kecerdasan dan keterampilan manusia. Peningkatan mutu pendidikan harus terus diupayakan, dimulai

dengan membuka kesempatan seluas-luasnya kepada penduduk untuk mengenyam pendidikan, hingga pada peningkatan kualitas dan kuantitas sarana dan prasarana pendidikan. Ijazah tertinggi yang dimiliki seseorang merupakan indikator pokok kualitas pendidikan formal. Semakin tinggi ijazah yang dimiliki oleh rata-rata penduduk suatu negara semakin tinggi taraf intelektualitas negara tersebut.

Tingkat pendidikan dapat berkaitan dengan kemampuan menyerap dan menerima informasi kesehatan serta kemampuan dalam berperan serta dalam pembangunan kesehatan. Masyarakat yang memiliki pendidikan yang lebih tinggi pada umumnya mempunyai pengetahuan dan wawasan yang lebih luas sehingga lebih mudah menyerap dan menerima informasi, serta dapat ikut berperan aktif dalam mengatasi masalah kesehatan dirinya dan keluarganya.

Berikut ini disajikan tabel presentase jumlah penduduk usia 10 tahun ke atas menurut pendidikan tertinggi yang ditamatkan di wilayah Kabupaten Kebumen tahun 2019.


Gambar 1.6
Presentase Jumlah Penduduk
Usia 10 Tahun ke Atas menurut Pendidikan Tinggi yang Ditamatkan



Sumber: Dinas Kependudukan dan Catatan Sipil 2019

Pada gambar di atas menunjukkan bahwa ijazah yang paling banyak dimiliki adalah pada tingkat pendidikan SD/MI yaitu sebesar 40,30%. Penduduk dengan ijazah tertinggi S2/S3 sebesar 0,10%. Penduduk yang tidak memiliki ijazah sejumlah :11,28%

Demikian Gambaran umum Dinas Kesehatan Kabupaten Kebumen Tahun 2019 secara ringkas dengan penyajian tentang kependudukan dan pendidikan



SARANA KESEHATAN

BAB II

SARANA KESEHATAN

A. Jumlah Rumah Sakit

Menurut Keputusan Menteri Kesehatan Republik Indonesia No. 340/MENKES/PER/III/2010 adalah:

“Rumah sakit adalah institusi pelayanan kesehatan yang menyelenggarakan pelayanan kesehatan perorangan secara paripurna yang menyediakan pelayanan rawat inap, rawat jalan dan gawat darurat”.

Sedangkan pengertian rumah sakit menurut Peraturan Menteri Kesehatan Republik Indonesia No. 1204/Menkes/SK/X/2004 tentang Persyaratan Kesehatan Lingkungan Rumah Sakit, dinyatakan bahwa :

“Rumah sakit merupakan sarana pelayanan kesehatan, tempat berkumpulnya orang sakit maupun orang sehat, atau dapat menjadi tempat penularan penyakit serta memungkinkan terjadinya pencemaran lingkungan dan gangguan kesehatan”.

Dari pengertian diatas, rumah sakit melakukan beberapa jenis pelayanan diantaranya pelayanan medik, pelayanan penunjang medik, pelayanan perawatan, pelayanan rehabilitasi, pencegahan dan peningkatan kesehatan, sebagai tempat pendidikan dan atau pelatihan medik dan para medik, sebagai tempat penelitian dan pengembangan ilmu dan teknologi bidang kesehatan serta untuk menghindari risiko dan gangguan kesehatan sebagaimana yang dimaksud, sehingga perlu adanya penyelenggaraan kesehatan lingkungan rumah sakit sesuai dengan persyaratan kesehatan. Pada tahun 2019 kabupaten kebumen memiliki 11 rumah sakit umum

Tabel 2.1
Rumah Sakit di Kabupaten Kebumen Tahun 2019

NO	NAMA RUMAH SAKIT	ALAMAT	TIPE RS
1	RSUD dr. Soedirman Kebumen	Jl. Lingkar Selatan Muktisari Kebumen	C
2	RSUD PREMBUN	Jl. Slamet Riyadi No. 53, Prembun Kebumen	C
3	RS PKU Muhammadiyah Gombong	Jl.Yos Sudarso 461 Gombong	C
4	RS PKU Muhammadiyah Sruweng	Jl.Raya Sruweng No. 5 Sruweng Kebumen	C
5	RSU PURBOWANGI	Jl. Yos Sudarso Barat No. 01Purbowangi – Gombong	D
6	RSU Purwogondo	Jl. Puring Km. 8 Kalipurwo, Kuwarasan, Kebumen.	D
7	RSU Permata Medika Kebumen	Jl. Indrakila No 17 Kebumen	D
8	RSU Wijayakusuma Kebumen	Jalan Gelatik No 1 Kebumen	D
9	RSU Palang Biru Gombong	Jl. Yos Sudarso Timur kedungpuji gombong	D
10	RSU PKU Muhammadiyah Kutowinangun	Jl. Pemuda No.12 Kutowinangun	D
11	RS PKU Muhammadiyah Petanahan	Jl. Daendels KM 1 Petanahan, Kebumen, Jateng	D

1 Sumber : Seksi Pelayanan dan SDK

Menurut Peraturan Menteri Kesehatan Republik Indonesia Nomor 75 Tahun 2014 puskesmas adalah fasilitas pelayanan kesehatan yang menyelenggarakan upaya kesehatan masyarakat dan upaya kesehatan perseorangan tingkat pertama, dengan lebih mengutamakan upaya promotif dan preventif, untuk mencapai derajat kesehatan masyarakat yang setinggi – tingginya di wilayah kerjanya. Pembangunan kesehatan yang diselenggarakan di Puskesmas bertujuan untuk mewujudkan masyarakat:

- a. memiliki perilaku sehat yang meliputi kesadaran, kemauan dan kemampuan hidup sehat;
- b. mampu menjangkau pelayanan kesehatan bermutu
- c. hidup dalam lingkungan sehat; dan memiliki derajat kesehatan yang optimal, baik individu, keluarga, kelompok dan masyarakat.

Dalam menjalankan fungsinya sebagai pusat pembangunan berwawasan kesehatan, pusat pemberdayaan masyarakat, pusat pelayanan kesehatan masyarakat primer, dan pusat pelayanan kesehatan perorangan primer, puskesmas berkewajiban memberikan upaya kesehatan wajib dan upaya kesehatan pengembangan.

Upaya kesehatan wajib terdiri dari :

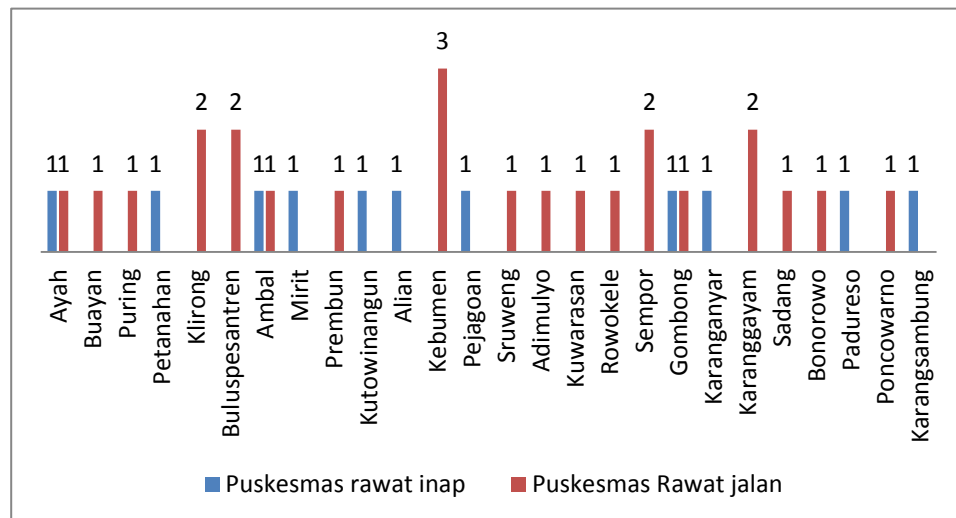
- a. upaya promosi kesehatan
- b. upaya kesehatan lingkungan
- c. upaya kesehatan ibu dan anak serta keluarga berencana
- d. upaya perbaikan gizi
- e. upaya pencegahan dan pemberantasan penyakit menular

f. upaya Pengobatan.

Pada tahun 2019 Dinas Kesehatan kabupaten Kebumen Memiliki 35 Puskesmas yang tersaebar di 26 kecamatan, 11 diantaranya merupakan puskesmas rawat inap sedangkan sisanya adalah rawat jalan. Distribusi puskesmas per kecamatan dapat dilihat pada gambar berikut ini

Gambar 2.2.

Distribusi Puskesmas per Kecamatan di wilayah Kabupaten Kebumen Tahun 2019

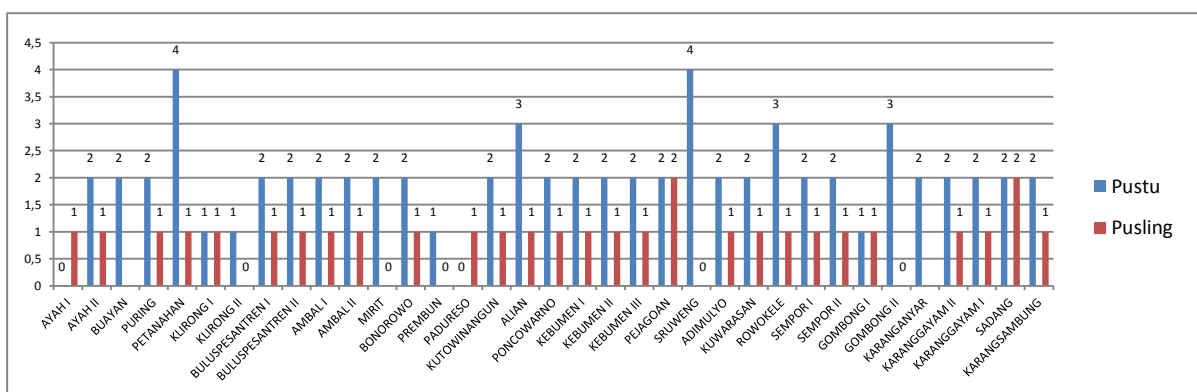


Sumber: Seksi Yankes dan SDM

Sedangkan untuk persebaran Puskesmas Keliling dan Puskesmas pembantu per puskesmas dapat dilihat dari gambar berikut ini

Gambar 2.3

Distribusi Puskesmas Pembantu dan Puskesmas Keliling
Per Puskesmas tahun 2019



Sumber : Seksi Sarana dan Prasarana Kesehata

C. Sarana Kefarmasian dan Alat Kesehatan

Ketersediaan farmasi dan alat kesehatan memiliki peran yang signifikan dalam pelayanan kesehatan. Akses masyarakat terhadap obat khususnya obat esensial merupakan salah satu hak asasi manusia. Dengan demikian penyediaan obat esensial merupakan kewajiban bagi pemerintah dan institusi pelayanan kesehatan baik publik maupun privat.

Sebagai komoditi khusus, semua obat yang beredar harus terjamin keamanan, khasiat dan mutunya agar dapat memberikan manfaat bagi kesehatan. Oleh karena itu, selain meningkatkan jumlah tenaga pengelola yang terlatih, salah satu upaya yang dilakukan untuk menjamin mutu obat hingga diterima konsumen adalah menyediakan sarana penyimpanan obat dan alat kesehatan yang dapat menjaga keamanan secara fisik serta dapat mempertahankan kualitas obat.

Salah satu kebijakan pelaksanaan dalam Program Obat dan Perbekalan Kesehatan adalah pengendalian obat dan perbekalan kesehatan diarahkan

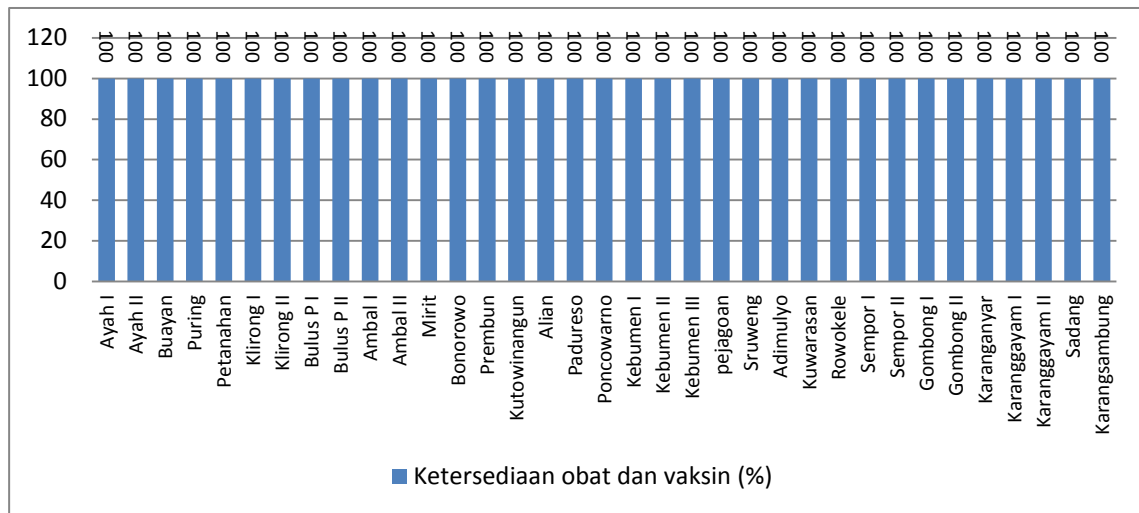
untuk menjamin keamanan, khasiat dan mutu sediaan farmasi dan alat kesehatan. Hal ini bertujuan untuk melindungi masyarakat dari bahaya yang disebabkan oleh penyalahgunaan sediaan farmasi dan alat kesehatan atau penggunaan yang salah/tidak tepat serta tidak memenuhi mutu keamanan dan pemanfaatan yang dilakukan sejak proses produksi, distribusi hingga penggunaannya di masyarakat.

1. Ketersediaan Obat

Sasaran yang harus dicapai dalam upaya pelayanan kesehatan adalah ketersediaan obat dan vaksin dalam jenis yang lengkap, jumlah yang cukup, terjamin khasiatnya, aman, efektif, dan bermutu dengan harga terjangkau. Indikator tercapainya sasaran hasil tersebut yaitu 100% atau lebih artinya jika presentase ketersediaan obat bisa mencapai 100% atau lebih puskesmas bisa memenuhi obat yang dibutuhkan masyarakatnya selama satu tahun. Dalam rangka mencapai target tersebut, kegiatan yang dilakukan adalah peningkatan ketersediaan obat esensial generik di sarana pelayanan kesehatan dasar.

Obat yang dipantau ketersediannya merupakan obat indikator yang digunakan untuk pelayanan kesehatan dasar dan obat yang mendukung pelaksanaan program kesehatan. Berdasarkan indikator program terbaru ada 20 item, terdiri dari 17 item obat untuk pelayanan kesehatan dasar dan 3 jenis vaksin untuk imunisasi dasar. Di tahun 2019 vaksin TT sudah tidak ada digantikan dengan vaksin Td. Presentase ketersediaan obat dan vaksin di Dinas Kesehatan Kab. Kebumen tahun 2019 dapat dilihat pada gambar 2.3.

Gambar 2.3
Persentase Puskesmas Dengan Ketersediaan Obat Dan Vaksin Esensial Tahun 2019



Sumber: Seksi Kefarmasian dan PKRT

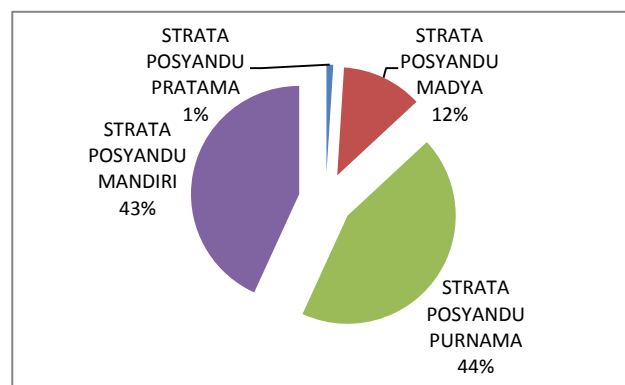
D. UPAYA KESEHATAN BERSUMBER MASYARAKAT (UKBM)

Upaya Kesehatan Bersumberdaya Masyarakat (UKBM) merupakan bentuk partisipasi/peran serta masyarakat dalam penyelenggaraan pembangunan kesehatan. Bentuk peran serta masyarakat dapat diwujudkan dalam berbagai bentuk yaitu manusianya, pendanaannya, aktivitasnya dan kelembagaannya seperti posyandu, pos lansia, polindes, PKD, pos UKK, poskestren, KP-KIA, Toga, BKB, posbindu, Pos malaria desa, Pos Tb desa dan masih banyak lainnya. Upaya kesehatan bersumberdaya masyarakat yang dibahas pada bagian ini adalah Posyandu, Pos Kesehatan Desa dan Posbindu.

1. Posyandu

Posyandu merupakan salah satu bentuk Upaya Kesehatan Bersumberdaya Masyarakat yang dikelola dan diselenggarakan dari, oleh, untuk, dan bersama masyarakat dalam penyelenggaraan pembangunan kesehatan guna memberdayakan masyarakat dan memberi kemudahan kepada masyarakat dalam memperoleh pelayanan kesehatan dasar.

Tabel 2.4
Strata Posyandu di Kabupaten Kebumen Tahun 2019



Profil Kesehatan 2019

Sumber: Seksi Promosi Kesehatan

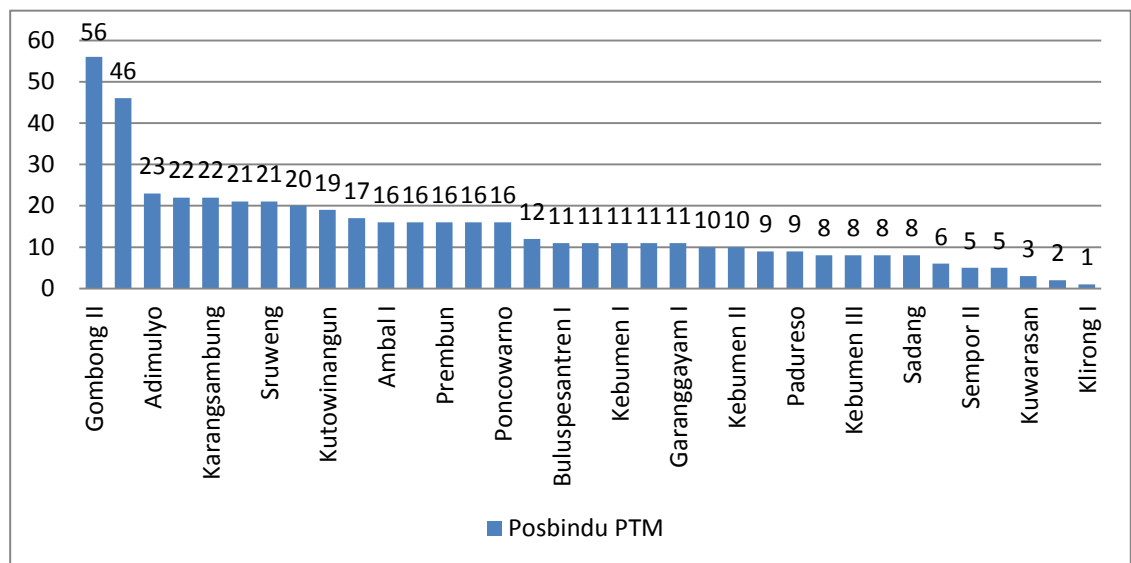
Grafik di atas memperlihatkan strata posyandu yang ada di wilayah Kabupaten Kebumen tahun 2019. Dari grafik tersebut strata Purnama (44 %), Mandiri (43%), serta strata pratama (1%) sehingga diperlukan usaha untuk meningkatkan strata posyandu pratama.

2. Pos Pembinaan Terpadu Penyakit Tidak Menular (Posbindu PTM)


Posbindu PTM yang mulai dikembangkan pada tahun 2011 merupakan wujud peran serta masyarakat dalam melakukan kegiatan deteksi dini dan pemantauan faktor risiko PTM utama yang dilaksanakan secara terpadu, rutin, dan periodik. Kegiatan Posbindu PTM juga terintegrasi secara rutin di masyarakat, seperti di lingkungan tempat tinggal dalam wadah desa/kelurahan siaga aktif. Tujuan Posbindu PTM adalah meningkatkan peran serta masyarakat dalam pencegahan dan penemuan dini faktor risiko PTM. Sasaran utama kegiatan adalah kelompok masyarakat sehat, berisiko dan penyandang PTM berusia 15 tahun ke atas.

Gambar 2.5

Posbindu PTM di Kabupaten Kebumen Tahun 2019



Sumber: Seksi PTM



SDM KESEHATAN

BAB III

SUMBER DAYA MANUSIA KESEHATAN

A. Distribusi dan Rasio Tenaga Kesehatan

Berdasarkan Undang-undang Nomor 36 Tahun 2014 tentang Tenaga Kesehatan, penyelenggaraan upaya kesehatan harus dilakukan oleh tenaga kesehatan yang bertanggung jawab, yang memiliki etik dan moral yang tinggi, keahlian dan kewenangan yang secara terus menerus harus ditingkatkan mutunya melalui pendidikan dan pelatihan berkelanjutan, sertifikasi, registrasi, perizinan, serta pembinaan, pengawasan dan pemantauan agar penyelenggaraan upaya kesehatan memenuhi rasa keadilan dan perikemanusiaan serta sesuai dengan perkembangan ilmu pengetahuan dan teknologi kesehatan.

Tenaga kesehatan merupakan kunci utama dalam keberhasilan pencapaian tujuan pembangunan bidang kesehatan. Jumlah tenaga kesehatan diperlukan untuk mengetahui ketersediaan dan kekurangan tenaga kesehatan.

Sesuai dengan Peraturan Menteri Kesehatan Nomor 75 Tahun 2014, pusat kesehatan masyarakat (Puskesmas) sebagai salah satu jenis pelayanan kesehatan tingkat pertama yang memiliki peranan penting dalam sistem kesehatan nasional, khususnya sub sistem upaya kesehatan. Sumber daya manusia di Puskesmas terdiri atas tenaga kesehatan dan tenaga penunjang (non tenaga kesehatan). Jenis dan jumlah tenaga kesehatan dan tenaga non kesehatan dihitung berdasarkan analisis beban kerja, dengan mempertimbangkan jumlah pelayanan yang diselenggarakan, jumlah penduduk dan persebarannya, karakteristik wilayah kerja dan pembagian waktu kerja.

Salah satu unsur yang berperan dalam percepatan pembangunan kesehatan adalah tenaga kesehatan yang bertugas di fasilitas kesehatan di masyarakat. Tenaga kesehatan adalah setiap orang yang mengabdikan diri dalam bidang kesehatan serta memiliki pengetahuan dan/atau keterampilan melalui pendidikan di bidang kesehatan yang untuk jenis tertentu memerlukan kewenangan untuk melakukan upaya kesehatan.

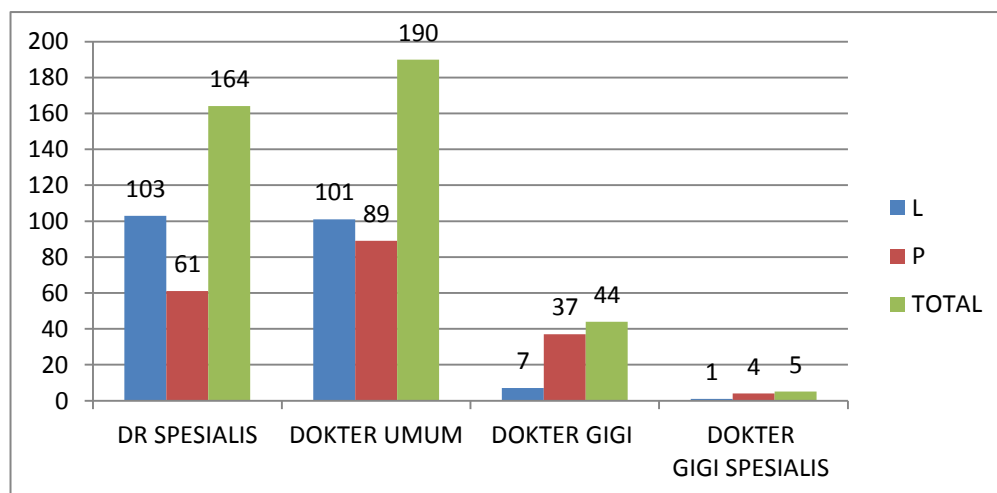
Penyelenggaraan upaya kesehatan tidak akan berjalan dengan baik jika tidak didukung oleh ketersediaan sumber daya manusia yang berkualitas. Karenanya

diperlukan peningkatan kuantitas dan kualitas sumber daya manusia (SDM) dibidang kesehatan, yang diharapkan mampu bekerja secara profesional dan selalu berusaha untuk mengembangkan kemampuannya dalam rangka mewujudkan pelayanan kesehatan yang optimal pada masyarakat.

Informasi tenaga kesehatan diperlukan bagi perencanaan dan pengadaan tenaga serta pengelolaan kepegawaian. Kesulitan memperoleh data ketenagaan yang mutakhir disebabkan antara lain karena sifat data ketenagaan yang dinamis sehingga sistem pencatatan dan pelaporan belum dapat ditampilkan secara lengkap, akurat dan sistematis.

Puskesmas bertanggung jawab menyelenggarakan pelayanan kesehatan tingkat pertama secara menyeluruh, terpadu dan berkesinambungan. Kinerja dari puskesmas sangat dipengaruhi ketersediaan sumber daya manusia yang dimiliki, terutama ketersediaan tenaga kesehatan.

Gambar 5.3
Tenaga Medis Kabupaten Kebumen Tahun 2019

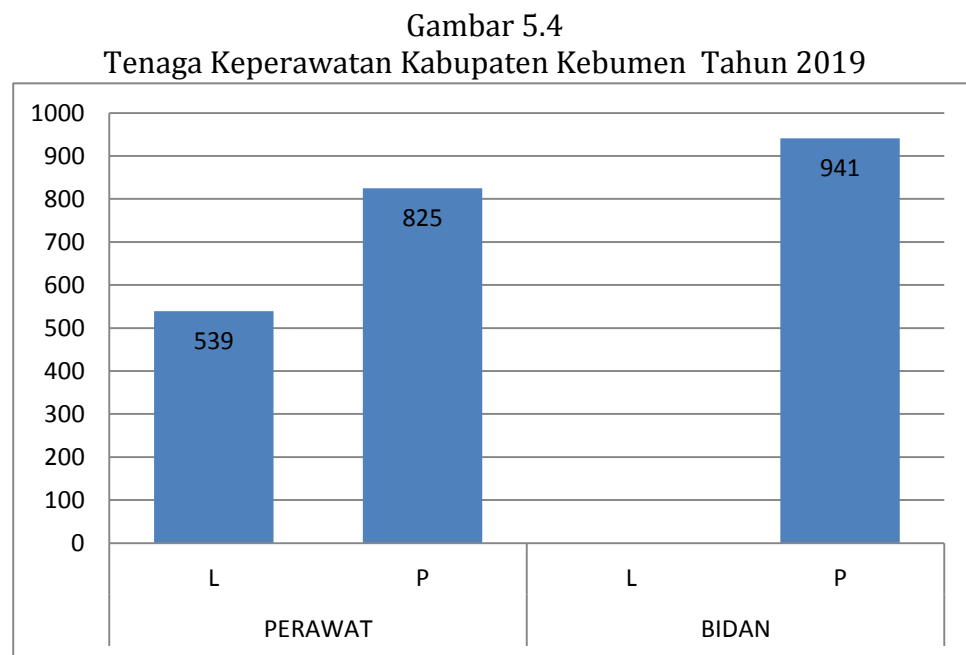


Sumber :Sekretariat 2019

Dari gambar di atas menunjukkan bahwa jumlah dokter spesialis di Kabupaten Kebumen sebanyak 164 orang (103 laki-laki dan 61 perempuan). Untuk dokter umum berjumlah 190 (101 laki-laki dan 89 perempuan) dan dokter spesialis gigi 5 orang (1 laki-laki dan 4 perempuan). Rasio dokter per 100.000 penduduk di Kabupaten

Kebumen sejumlah 25,5. Angka ideal menurut WHO adalah 40 per 100.000 penduduk yang artinya di Kabupaten Kebumen masih kekurangan jumlah dokter.

Sedangkan untuk rasio dokter gigi per 100.000 penduduk adalah 3,2 per 100.000 penduduk. Berdasarkan target Indonesia sehat rasio dokter gigi adalah 11 per 100.000 penduduk. Di Kabupaten Kebumen juga masih kekurangan jumlah dokter gigi.



Sumber : Sekretariat 2019

Grafik tersebut menunjukkan bahwa jumlah bidan di Kabupaten Kebumen sebanyak 941 orang, jumlah perawat 1.364 (539 laki-laki dan 825 perempuan). Berdasarkan target Indonesia sehat rasio bidan adalah 100 per 100.000 penduduk, sedangkan di Kabupaten Kebumen tahun 2018 angka rasio Bidan masih mencapai 67,9 per 100.000 penduduk, artinya masih banyak kekurangan jumlah bidan di Kabupaten Kebumen.

Untuk rasio perawat per 100.000 penduduk di Kebumen mencapai angka 98,4 per 100.000 penduduk. Angka ini masih dibawah target (117,5 per 100.000 penduduk).



PEMBIAYAAN KESEHATAN

BAB IV

PEMBIAYAAN KESEHATAN

Salah satu sub sistem dalam kesehatan nasional adalah sub sistem pembiayaan kesehatan. Pembiayaan kesehatan sendiri merupakan besarnya dana yang harus disediakan untuk menyelenggarakan dan atau memanfaatkan berbagai upaya kesehatan yang diperlukan oleh perorangan, keluarga, kelompok, dan masyarakat. Undang-Undang Kesehatan Nomor 36 Tahun 2009 menyebutkan bahwa pembiayaan kesehatan bertujuan untuk penyediaan pembiayaan kesehatan yang berkesinambungan dengan jumlah yang mencukupi, teralokasi secara adil, dan termanfaatkan. Secara umum, sumber biaya kesehatan dapat dibedakan menjadi pembiayaan yang bersumber dari anggaran pemerintah dan pembiayaan yang bersumber dari anggaran masyarakat. Di dalam bab ini akan dibahas mengenai persentase anggaran kesehatan dalam APBD dan anggaran kesehatan per kapita. Selain itu, juga dijelaskan mengenai Jaminan Kesehatan Nasional (JKN).

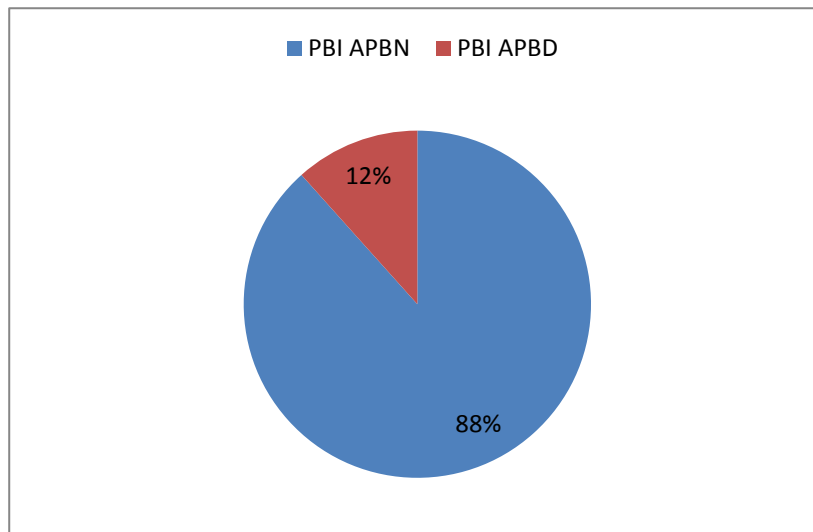
A. PERSENTASE ANGGARAN KESEHATAN DALAM APBD

Total anggaran kesehatan dari sumber pemerintah lain sebesar Rp. 208.385.138.000,- (8,6% dari APBD). Dana alokasi khusus fisik sebesar Rp. 11.158.521.000,- non fisik sebesar Rp 30.261.657.000 sehingga total anggaran kesehatan sebesar Rp. 209.634.721.000,-. Anggaran kesehatan per kapita yaitu sebesar Rp. 121.885.996.000.

B. JAMINAN KESEHATAN NASIONAL

Pada tahun 2019, peserta jaminan kesehatan nasional (PBI APBN dan PBI APBD) di sebanyak 1.108.102 jiwa (80%). Hal ini meningkat dibanding tahun 2018, yaitu 1.041.730 jiwa (76,03%). Presentase peserta menurut jenis jaminan kesehatan dapat dilihat di gambar 4.1.


Gambar 4.1
Presentase Peserta Menurut Jenis Jaminan Kesehatan
di Kabupaten Kebumen
Tahun 2019



Sumber: Seksi Yankes dan SDM

Pada gambar di atas diketahui bahwa peserta jaminan kesehatan nasional terdiri dari PBI APBN dan PBI APBD dengan rincian sebagai berikut :

- a. Penerima Bantuan Iuran (PBI) APBN adalah peserta JKN yang di biyai dari APBN dan pengelolanya oleh BPJS kesehatan sebanyak 88%
- b. Penerima Bantuan Iuran (PBI) APBD adalah program Jaminan Kesehatan yang iurannya dibayarkan sharing antara pemerintah desa dan pemerintah pusat dengan maksud membantu masyarakat miskin yang digunakan berobat ke fasilitas kesehatan pemerintah tanpa dipungut biaya sebanyak 12%.



KESEHATAN KELUARGA

BAB V

KESEHATAN KELUARGA

Peraturan Pemerintah Republik Indonesia Nomor 87 Tahun 2014 tentang Perkembangan Kependudukan dan Pembangunan Keluarga, Keluarga Berencana, dan Sistem Informasi Keluarga, menyebutkan bahwa pembangunan keluarga dilakukan dalam upaya untuk mewujudkan keluarga berkualitas yang hidup dalam lingkungan yang sehat. Selain lingkungan yang sehat, masih menurut peraturan pemerintah tersebut, kondisi kesehatan dari tiap anggota keluarga sendiri juga merupakan salah satu syarat dari keluarga yang berkualitas.

Sebagai komponen yang tidak terpisahkan dari masyarakat, keluarga memiliki peran signifikan dalam status kesehatan. Keluarga berperan terhadap optimalisasi pertumbuhan, perkembangan, dan produktivitas seluruh anggotanya melalui pemenuhan kebutuhan gizi dan menjamin kesehatan anggota keluarga. Didalam komponen keluarga, ibu dan anak merupakan kelompok rentan. Hal ini terkait dengan fase kehamilan, persalinan dan nifas upaya kesehatan ibu dan anak menjadi salah satu prioritas pembangunan kesehatan di Indonesia.

Ibu dan anak merupakan anggota keluarga yang perlu mendapatkan prioritas dalam penyelenggaraan upaya kesehatan, karena ibu dan anak merupakan kelompok rentan terhadap keadaan keluarga dan sekitarnya secara umum. Sehingga penilaian terhadap status kesehatan dan kinerja upaya kesehatan ibu dan anak penting untuk dilakukan.

A. KESEHATAN IBU

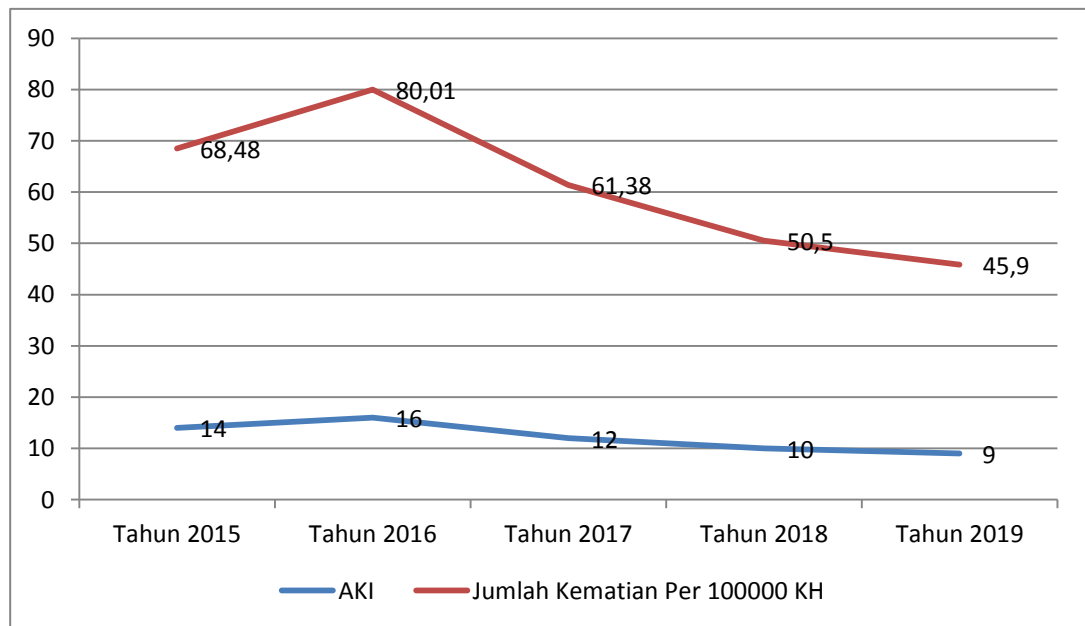
1. Angka Kematian Ibu.

Keberhasilan upaya kesehatan ibu, diantaranya dapat dilihat dari indikator Angka kematian Ibu (AKI) mencerminkan resiko yang dihadapi ibu hamil selama kehamilan sampai dengan paska persalinan yang dipengaruhi oleh status gizi ibu, keadaan sosial ekonomi, keadaan kesehatan yang kurang baik menjelang kehamilan, kejadian berbagai komplikasi pada kehamilan dan kelahiran, tersedianya fasilitas pelayanan kesehatan termasuk pelayanan prenatal dan obstetri. Tingginya angka kematian ibu menunjukkan keadaan sosial ekonomi yang rendah dan fasilitas pelayanan kesehatan termasuk pelayanan prenatal dan obstetri yang rendah pula.

Angka Kematian Ibu menggambarkan jumlah wanita yang meninggal dari suatu penyebab kematian terkait dengan gangguan kehamilan atau penanganannya (tidak termasuk kecelakaan atau kasus insidental) selama kehamilan, melahirkan dan dalam masa nifas (42 hari setelah melahirkan) tanpa memperhitungkan lama kehamilan per 100.000 kelahiran hidup.

Gambar 5.1

Jumlah Kasus Kematian Ibu di Kabupaten Kebumen 2015-2019



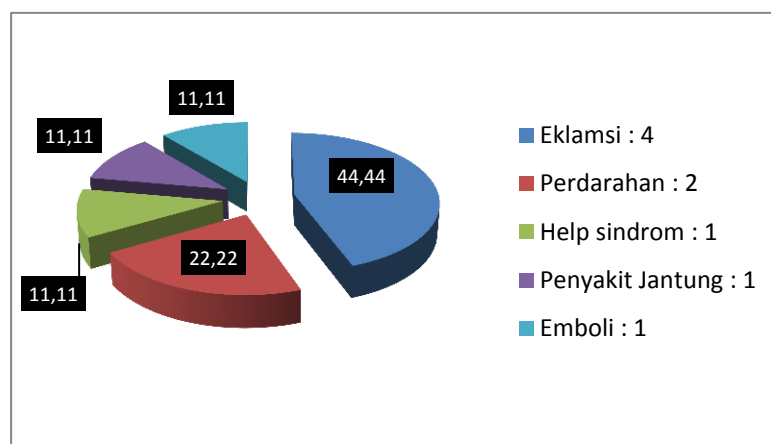
Sumber : Seksi Kesga gizi

Dari gambar 5.1 tersebut, terlihat bahwa Angka Kematian Ibu di Kabupaten Kebumen dari tahun 2015 hingga 2016 terjadi peningkatan dari angka 64,48 per 100000 Kelahiran Hidup (14 kasus) di tahun 2015 menjadi 80,01 per 100000 Kelahiran Hidup pada tahun 2016 (16 kasus), pada tahun 2017 menurun menjadi 61,38 per 100000 KH (12 kasus) kemudian menurun menjadi 50,55 per 100000 KH (10 kasus) pada tahun 2018 dan pada tahun 2019 mengalami penurunan menjadi 45,9 Per 100000 KH. Untuk target RPJMD adalah 100 per 1000 KH yang artinya angka pencapaian Kebumen telah memenuhi target yang diharapkan.

Menurut hasil Survei Kesehatan Rumah Tangga (SKRT) tahun 2001, penyebab langsung kematian ibu hampir 90 persen terjadi pada saat persalinan dan segera setelah persalinan. Sementara itu, risiko kematian ibu juga makin tinggi akibat adanya faktor keterlambatan, yang menjadi penyebab tidak langsung kematian ibu. Ada tiga risiko keterlambatan, yaitu terlambat mengambil keputusan untuk dirujuk (termasuk terlambat mengenali tanda bahaya), terlambat sampai difasilitas kesehatan pada saat keadaan darurat dan terlambat memperoleh pelayanan yang memadai oleh tenaga kesehatan penyebab kematian ibu di Kabupaten Kebumen tahun 2019 dapat dilihat pada gambar berikut

Gambar 5.2

Penyebab Kematian Ibu di Kabupaten Kebumen Tahun 2019



Sumber: Seksi Kesga gizi

Guna menurunkan AKI dibutuhkan peningkatan komitmen kualitas pelayanan obstetric mulai dari pelayanan di tingkat dasar sampai dengan tingkat rujukan (rumah sakit) meliputi sumber daya manusia dan sarana

prasarana. Berbagai upaya memang telah dilakukan untuk menurunkan kematian ibu, bayi baru lahir, bayi dan balita. Antara lain melalui penempatan bidan di desa, pemberdayaan keluarga dan masyarakat dengan menggunakan Buku Kesehatan Ibu dan Anak (Buku KIA) dan Program Perencanaan Persalinan dan Pencegahan Komplikasi (P4K), serta penyediaan fasilitas kesehatan Pelayanan Obstetri Neonatal Emergensi Dasar (PONED) di Puskesmas perawatan dan Pelayanan Obstetri Neonatal Emergensi Komprehensif (PONEK) di rumah sakit.

Keberhasilan percepatan penurunan kematian ibu dan bayi baru lahir tidak hanya ditentukan oleh ketersediaan pelayanan kesehatan namun juga kemudahan masyarakat menjangkau pelayanan kesehatan disamping pola pencarian pertolongan kesehatan dari masyarakat. Perbaikan infrastruktur yang akan menunjang akses kepada pelayanan kesehatan seperti transportasi, ketersediaan listrik, ketersediaan air bersih dan sanitasi, serta pendidikan dan pemberdayaan masyarakat utamanya terkait kesehatan ibu dan anak yang menjadi tanggung jawab sektor lain memiliki peran sangat besar. Demikian pula peran serta masyarakat sangat dibutuhkan, terutama dalam deteksi dini resiko tinggi dan pengambilan keputusan dalam penanganan rujukan agar tidak terjadi keterlambatan

2. Kunjungan Ibu Hamil

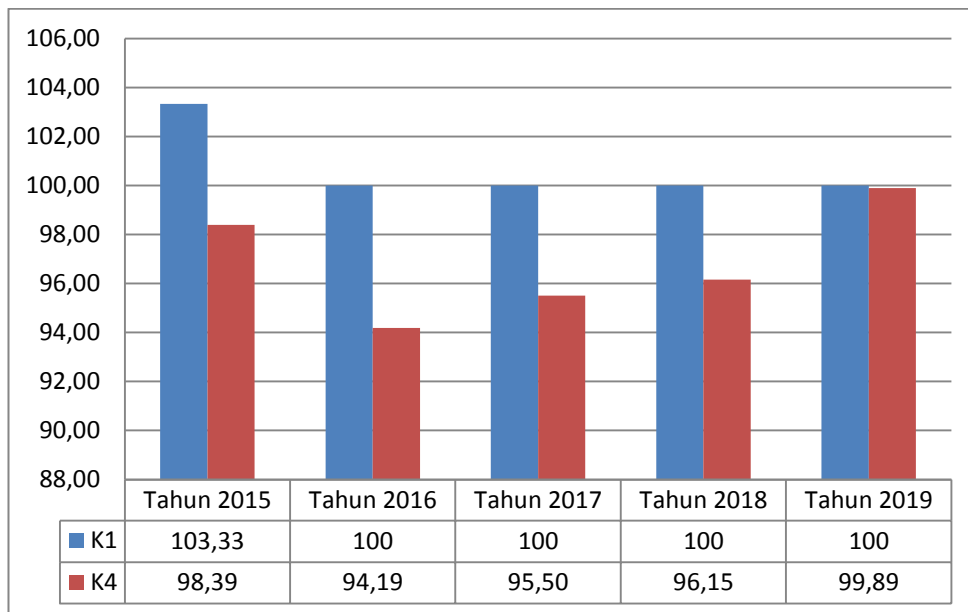
Pelayanan kesehatan ibu hamil diwujudkan melalui pemberian pelayanan antenatal sekurang-kurangnya 4 kali selama masa kehamilan, dengan distribusi waktu minimal 1 kali pada trimester pertama (usia kehamilan 0-12 minggu), minimal 1 kali pada trimester kedua (usia kehamilan 12-24 minggu), dan minimal 2 kali pada trimester ketiga (usia kehamilan 24 minggu - lahir). Standar waktu pelayanan tersebut dianjurkan untuk menjamin perlindungan terhadap ibu hamil dan atau janin, berupa deteksi dini faktor risiko, pencegahan dan penanganan dini komplikasi kehamilan.

Hasil pelayanan antenatal dapat dilihat dari cakupan K1 dan K4. Cakupan K1 atau juga disebut akses pelayanan ibu hamil merupakan gambaran besaran ibu hamil yang telah melakukan kunjungan pertama ke fasilitas pelayanan kesehatan untuk mendapatkan pelayanan antenatal sedangkan K4 adalah gambaran besaran ibu hamil yang telah mendapatkan pelayanan ibu hamil sesuai standar serta paling sedikit empat kali kunjungan (sekali pada trimester pertama, sekali pada trimester kedua, dan dua kali pada trimester ketiga). Angka ini dapat dimanfaatkan untuk melihat kualitas pelayanan

kesehatan ibu hamil. Gambaran kecenderungan cakupan K1 dan K4 sejak tahun 2015 hingga tahun 2019 dapat dilihat pada gambar berikut.

Gambar 5.3

Cakupan K1 dan K4 di Kabupaten Kebumen Tahun 2019

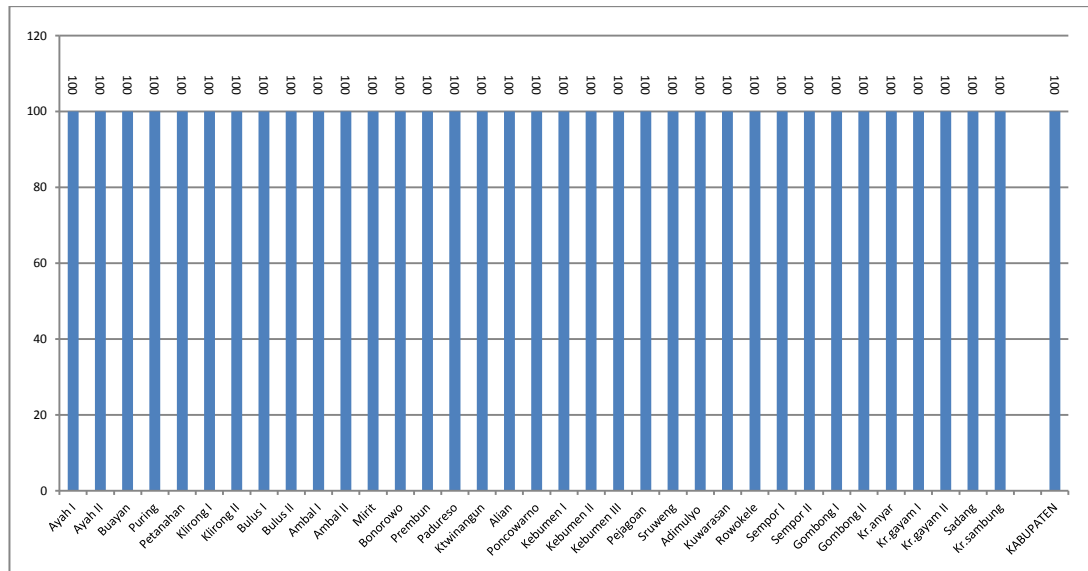


Sumber: Seksi Kesga Gizi

Pada gambar di atas terlihat bahwa cakupan pelayanan kesehatan ibu hamil K1 dan K4 pada tahun 2016 mengalami penurunan dibanding tahun 2015. K1 pada tahun 2016 sampai 2019 tetap. Cakupan K4 mengalami penurunan tahun 2016 dan mengalami kenaikan di tahun 2017 menjadi 95,50% kemudian naik kembali pada tahun 2018 dan 2019 menjadi 96,15% dan 99,89%. Cakupan K1 dan K4 untuk masing-masing Puskesmas dapat dilihat dari gambar 5.4 dan 5.5.

Gambar 5.4

Cakupan K1 per Puskesmas Tahun 2019

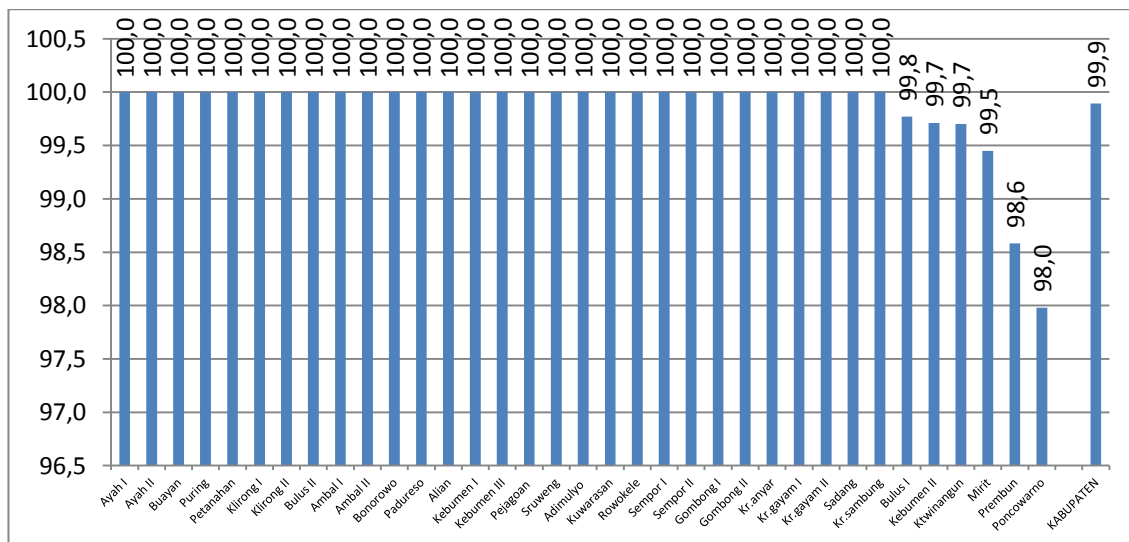


Sumber: Seksi Kesga Gizi

Pencapaian indikator K1 Kabupaten Kebumen Tahun 2019 mencapai 100% dan sudah mencapai target kabupaten. Semua kecamatan sudah mencapai target K1 yaitu 100%. Hal ini menandakan adanya peningkatan kinerja yang bagus dalam pelayanan ANC dan kegiatan sweeping K1-K4 bagi ibu hamil

Gambar 5.5

Cakupan K4 per Puskesmas Tahun 2019



Sumber: Seksi Kesga Gizi Tahun 2019

Pencapaian indikator K4 Kabupaten Kebumen Tahun 2019 belum mencapai target

kabupaten yaitu 100% karena ada Puskesmas belum memenuhi target.

Berbagai program dan kegiatan telah dilaksanakan untuk semakin mendekatkan akses pelayanan kesehatan yang berkualitas kepada masyarakat hingga ke pelosok desa, termasuk untuk meningkatkan cakupan pelayanan antenatal. Dari segi sarana dan fasilitas pelayanan kesehatan, di setiap desa telah tersedia UKBM (Upaya Kesehatan Bersumberdaya Masyarakat) seperti Poskesdes dan Posyandu.

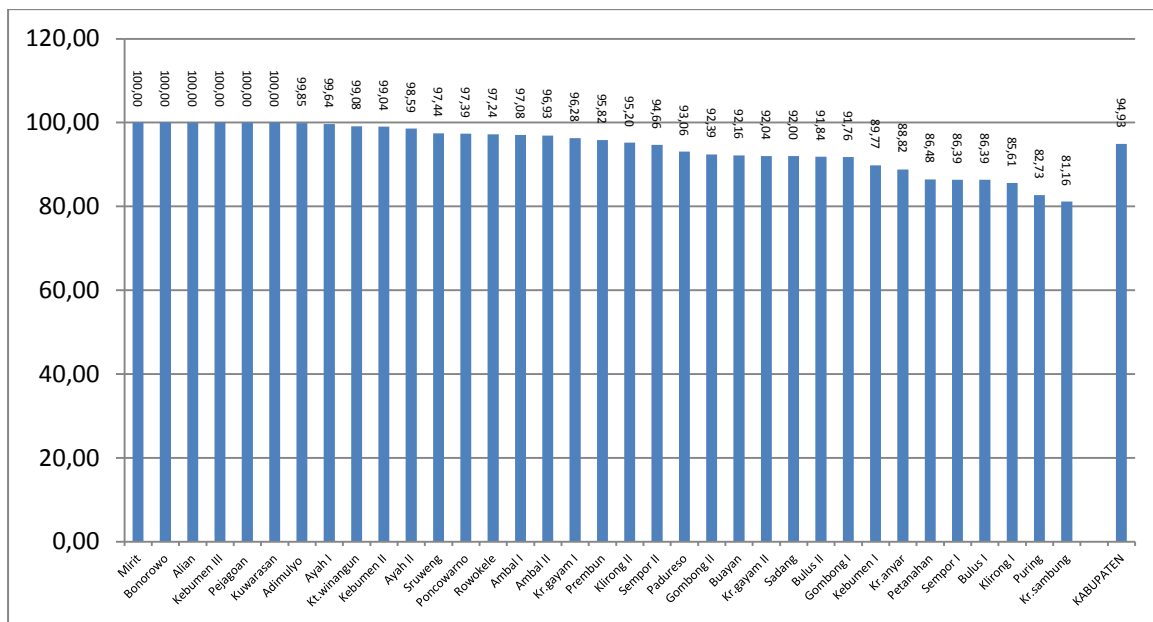
Upaya meningkatkan cakupan pelayanan antenatal juga makin diperkuat dengan adanya Bantuan Operasional Kesehatan (BOK) sejak tahun 2010 dan diluncurkannya Jaminan Persalinan (Jampersal) sejak tahun 2011 dimana keduanya saling bersinergi. BOK dapat dimanfaatkan untuk kegiatan luar gedung, seperti pendataan, pelayanan di posyandu, kunjungan rumah, sweeping kasus drop out, pelaksanaan kelas ibu hamil serta penguatan kemitraan bidan dan dukun. Sementara itu Jampersal mendukung pelayanan persalinan bagi masyarakat miskin.

3. Ibu Hamil Yang Mendapatkan Tablet FE

Program penanggulangan anemia yang dilakukan adalah memberikan tablet tambah darah yaitu tablet Fe yang bertujuan untuk menurunkan angka anemia pada balita, ibu hamil, ibu nifas, remaja putri, dan WUS (Wanita Usia Subur). Penanggulangan anemia pada ibu hamil dilaksanakan dengan memberikan 90 tablet Fe kepada ibu hamil selama periode kehamilannya. Presentase pemberian tablet Fe pada ibu hamil di Kabupaten Kebumen tahun 2019 dapat dilihat di gambar berikut.

Gambar 5.6

Cakupan Ibu Hamil Yang Mendapatkan Tablet FE per Puskesmas Tahun 2019



Sumber : Seksi Kesga Gizi

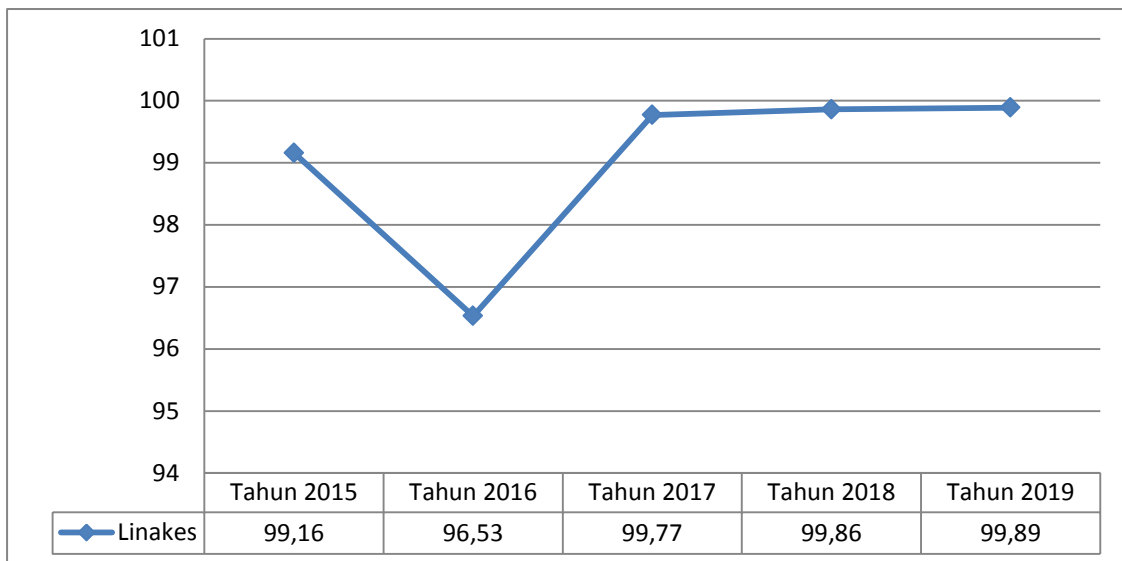
Angka Fe pada tahun 2019 tidak mencapai 100% karena ada sebagian ibu hamil yang belum mendapat tablet Fe di usia kehamilan yang masih muda.

4. Pelayanan Kesehatan Ibu Bersalin.

Upaya kesehatan ibu bersalin dilaksanakan dalam rangka mendorong agar setiap persalinan ditolong oleh tenaga kesehatan terlatih yaitu dokter spesialis kebidanan dan kandungan (SpOG), dokter umum, dan bidan, serta diupayakan dilakukan di fasilitas pelayanan kesehatan berstandart. Pertolongan persalinan adalah proses pelayanan persalinan yang dimulai pada kala I sampai dengan kala IV persalinan. Pencapaian upaya kesehatan ibu bersalin diukur melalui indikator persentase persalinan ditolong tenaga kesehatan terlatih di fasilitas kesehatan berstandart. Indikator ini memperlihatkan diantaranya tingkat kemampuan pemerintah dalam menyediakan pelayanan persalinan berkualitas yang ditolong oleh tenaga kesehatan terlatih. Cakupan pertolongan persalinan oleh tenaga kesehatan di Puskesmas Kabupaten Kebumen tahun 2015-2019 dapat dilihat pada gambar 5.7

Gambar 5.7

Persalinan Nakes Kabupaten Kebumen tahun 2015-2019

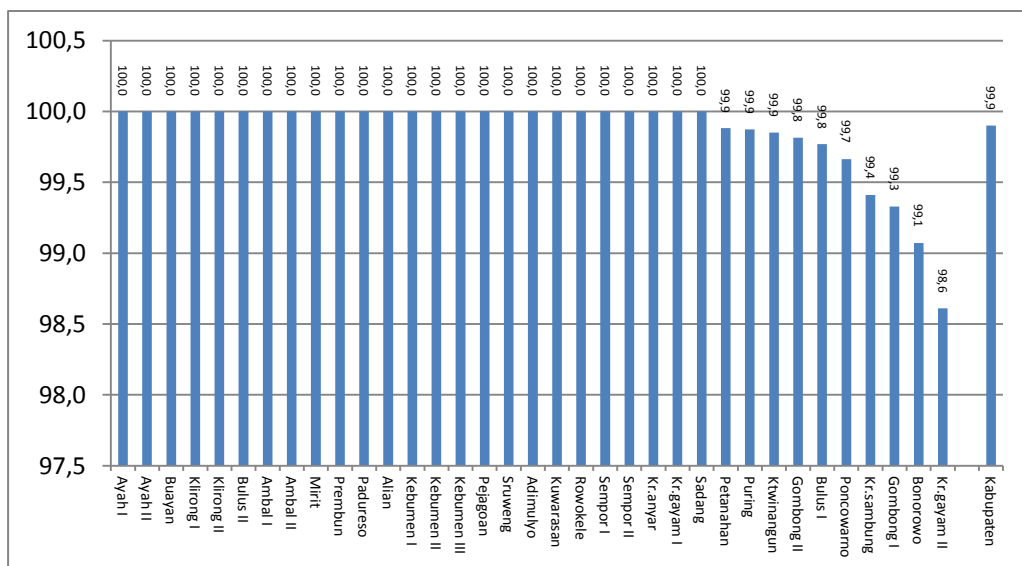


Sumber: Seksi Kesga Gizi

Angka Persalinan Nakes pada tahun 2016 menurun dari tahun 2015 sebesar 99,16 kemudian meningkat hingga mencapai 99,89 pada tahun 2019, akan tetapi angka ini belum mencapai target 100% . Angka Persalinan Nakes per Puskesmas dapat dilihat pada tabel 5.8

Gambar 5.8

Persalinan Nakes Per Puskesmas Tahun 2019



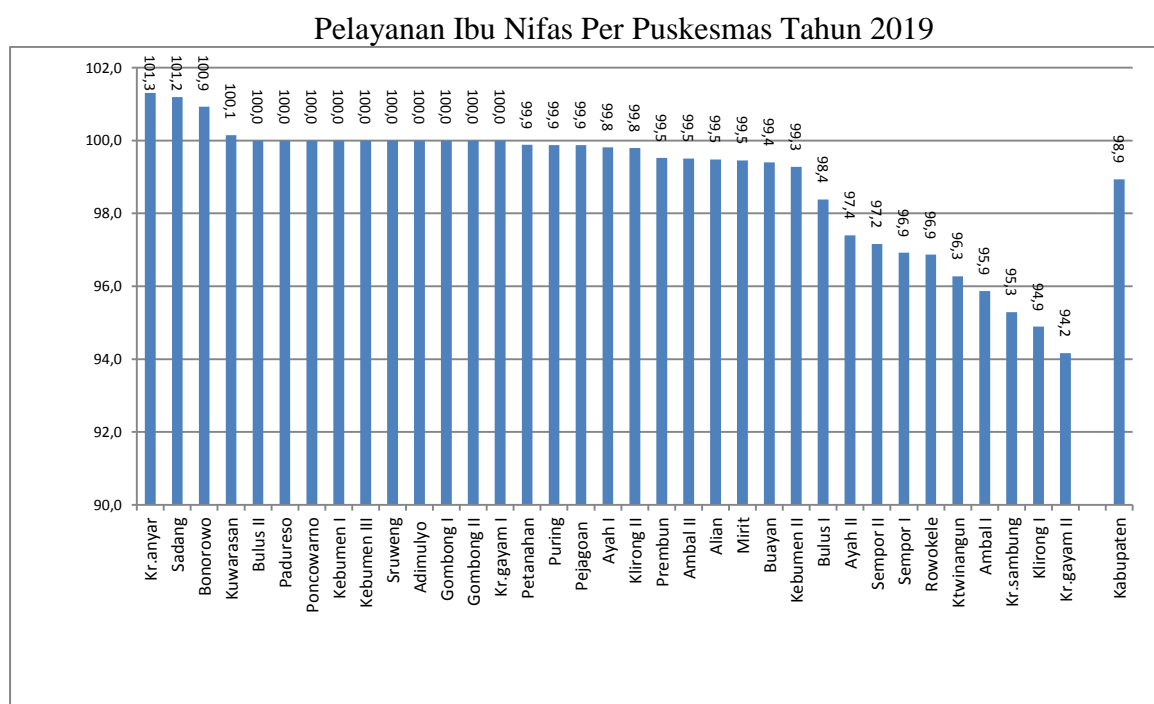
Sumber: Seksi Kesga Gizi

Dari gambar 5.8, dapat diketahui beberapa Puskesmas belum memenuhi target persalinan nakes mencapai 100%. hal ini kita tetap meningkatkan pelayanan ANC dan sosialisasi dan pengetahuan ibu hamil agar bersalin di fasilitas kesehatan dan ditolong oleh tenaga kesehatan minimal dua bidan, sehingga bisa menekan angka persalinan non nakes.

5. Pelayanan Kesehatan Ibu Nifas

Keberhasilan upaya kesehatan ibu nifas diukur melalui indikator cakupan pelayanan kesehatan ibu nifas (Cakupan KF3). Indikator ini menilai kemampuan negara dalam menyediakan pelayanan kesehatan ibu nifas yang berkualitas sesuai standar. Cakupan ibu nifas yang mendapat pelayanan kesehatan nifas dari tahun per puskesmas dapat dilihat pada gambar 5.9

Gambar 5.9



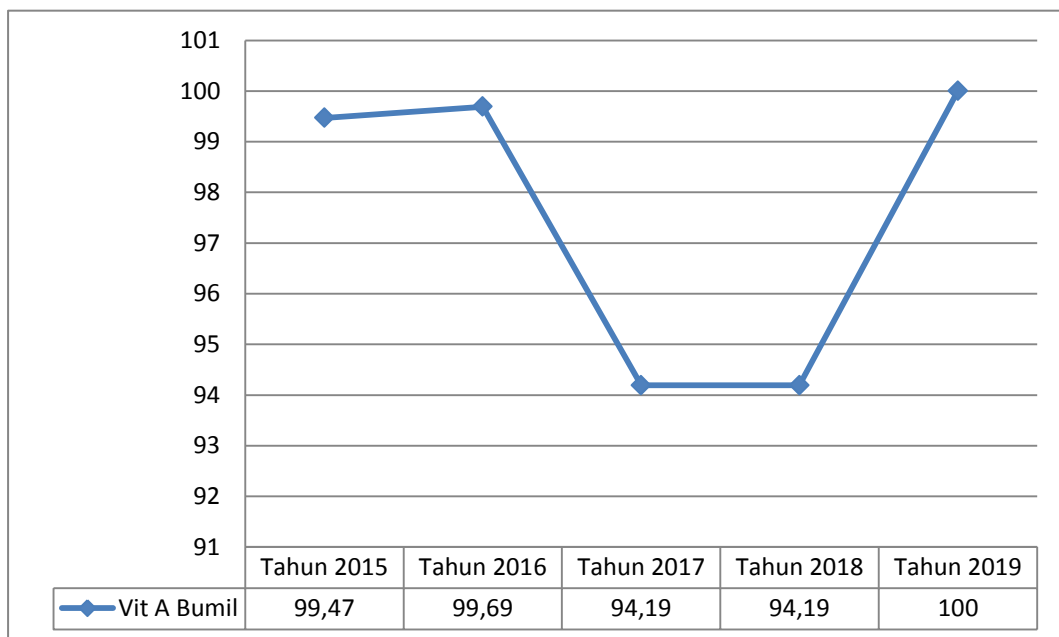
Sumber: Seksi Kesga Gizi

Dari gambar 5.9 sebanyak 14 Puskesmas sudah mencapai target 100% dalam pelayanan kesehatan pada ibu nifas dan 21 Puskesmas belum mencapai 100 %. Ibu nifas adalah ibu yang baru melahirkan bayi. Suplementasi vitamin A pada ibu nifas merupakan salah satu program penanggulangan kekurangan vitamin A. Cakupan ibu nifas mendapat kapsul vitamin A adalah cakupan ibu nifas yang mendapat kapsul vitamin A dosis tinggi (200.000 SI) pada periode sebelum 40 hari setelah melahirkan. Cakupan ibu

nifas mendapat kapsul vitamin A tahun 2019 sebesar 100%, sedikit naik dibanding tahun 2017 yaitu 99,8%. Cakupan ibu nifas mendapat kapsul vitamin A Tahun 2015- 2019 dapat dilihat pada gambar berikut:

Gambar 5.10

Jumlah Ibu Hamil Yang Mendapat Vit A Tahun 2015-2019



Sumber : Seksi Kesga-Gizi

6. Pelayanan Komplikasi Kebidanan

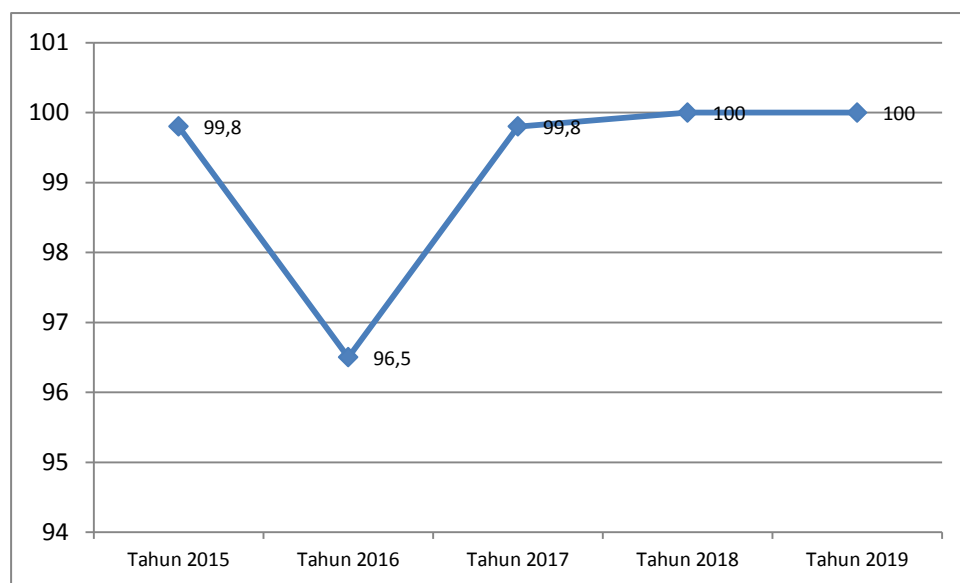
Komplikasi kebidanan adalah kesakitan pada ibu hamil, ibu bersalin, ibu nifas, dan atau janin dalam kandungan, baik langsung maupun tidak langsung, termasuk penyakit menular dan tidak menular yang dapat mengancam jiwa ibu dan atau janin.

Penanganan komplikasi kebidanan adalah pelayanan kepada ibu dengan komplikasi kebidanan untuk mendapatkan penanganan definitif sesuai standar oleh tenaga kesehatan kompeten pada tingkat pelayanan dasar dan rujukan. Diperkirakan 15-20% ibu hamil akan mengalami komplikasi kebidanan. Komplikasi dalam kehamilan dan persalinan tidak dapat diduga sebelumnya, oleh karena itu semua persalinan harus ditolong oleh tenaga kesehatan agar komplikasi dapat segera dideteksi dan ditangani.

Pada tahun 2019 Cakupan penanganan komplikasi kebidanan sebesar 134,1%, meningkat dibanding tahun 2018 sebesar yaitu sebesar 118,92 %. Cakupan

penanganan komplikasi kebidanan ini mencapai lebih dari 100% karena penyebut untuk penghitungan tersebut adalah perkiraan ibu hamil dengan komplikasi yaitu 20% dari jumlah ibu hamil, tetapi pada kenyataannya jumlah ibu hamil dengan komplikasi riil lebih besar dari perkiraan. Cakupan penanganan komplikasi kebidanan di Puskesmas Kabupaten Kebumen tahun 2015-2019 dapat dilihat di gambar 5.11.

Gambar 5.11
Penanganan Komplikasi Kebidanan Tahun 2015-2019



Sumber: Seksi Kesga Gizi

7. Pelayanan Keluarga Berencana

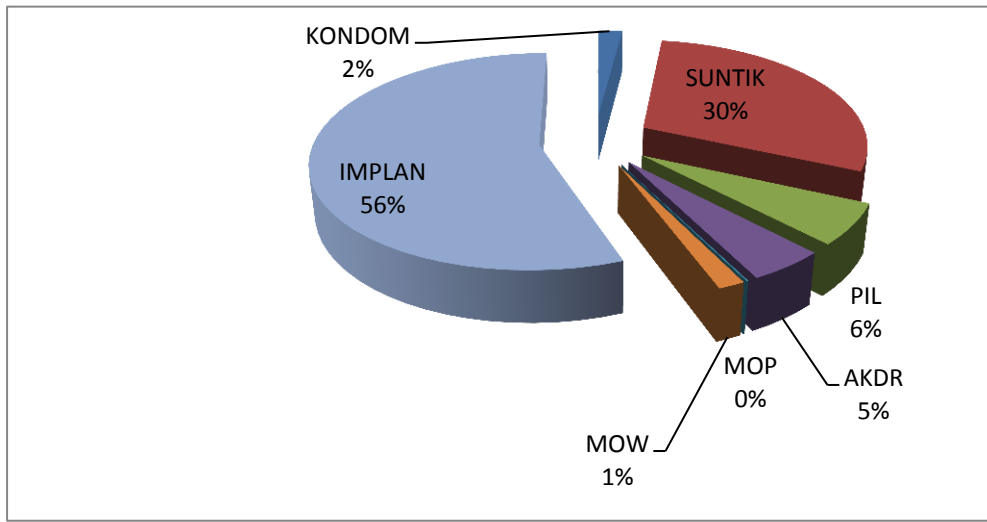
Program Keluarga Berencana (KB) merupakan salah satu strategi untuk mengurangi kematian ibu khususnya ibu dengan kondisi 4T; terlalu muda melahirkan (di bawah usia 20 tahun), terlalu sering melahirkan, terlalu dekat jarak melahirkan, dan terlalu tua melahirkan (di atas usia 35 tahun). Keluarga berencana (KB) merupakan salah satu cara yang paling efektif untuk meningkatkan ketahanan keluarga, kesehatan, dan keselamatan ibu, anak, serta perempuan. Pelayanan KB menyediakan informasi, pendidikan, dan cara-cara bagi laki-laki dan perempuan untuk dapat merencanakan kapan akan mempunyai anak, berapa jumlah anak, berapa tahun jarak usia antara anak, serta kapan akan berhenti mempunyai anak.

Program Keluarga Berencana (KB) dilakukan dalam rangka mengatur jumlah kelahiran atau menjarangkan kelahiran. Sasaran program KB adalah Pasangan

Usia Subur(PUS) yang lebih dititikberatkan pada kelompok Wanita Usia Subur (WUS) yang berada pada kisaran usia 15-49 tahun.

Jumlah PUS di Kabupaten Kebumen tahun 2019 sebanyak 205.872. Dari seluruh PUS yang ada sebesar 73,15 % adalah peserta KB aktif. Adapun jenis kontrasepsi yang digunakan oleh peserta KB aktif dapat dilihat pada gambar 4.14.

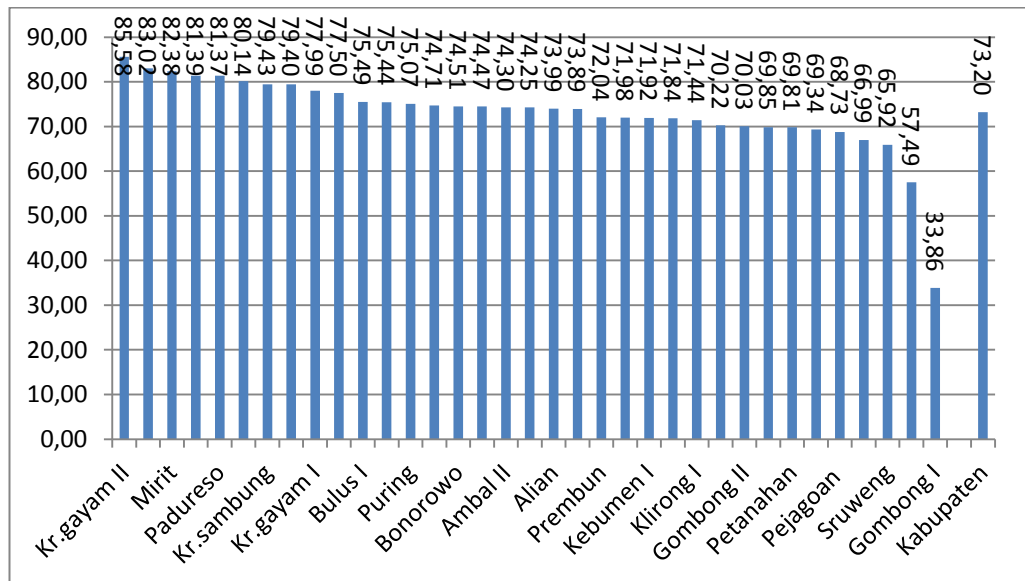
Gambar 5.12
Presentase Peserta KB Aktif Menurut Jenis Kontrasepsi Tahun 2019



Sumber: Seksi Kesga Gizi

Dari gambar 4.14 dapat dilihat bahwa metode kontrasepsi yang paling banyak digunakan oleh peserta KB aktif adalah Implan (56%) dan terbanyak kedua adalah Suntik (19,40%). Hal tersebut dikarenakan akses untuk memperoleh pelayanan suntikan relatif lebih mudah. Sebagaimana diketahui jaringan pelayanan sampai di tingkat desa sehingga dekat dengan tempat tinggal peserta KB. Metode yang banyak dipilih ini memerlukan pembinaan secara rutin dan berkelanjutan untuk menjaga kelangsungan pemakaian kontrasepsi.

Gambar 5.13
Cakupan Peserta KB Aktif Menurut Puskesmas Kabupaten Kebumen Tahun 2019

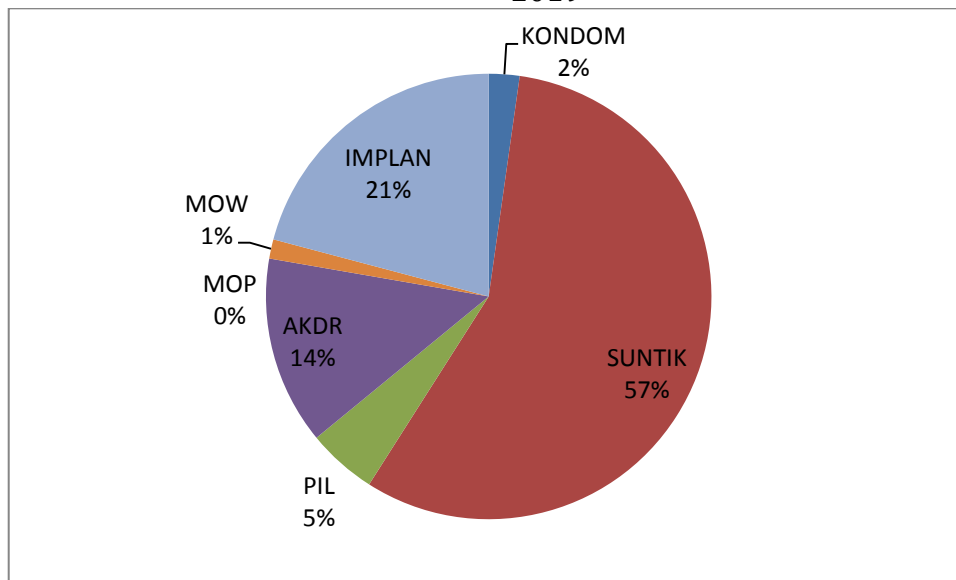


Sumber: Seksi Kesga Gizi

Peserta KB aktif adalah akseptor yang saat ini memakai kontrasepsi untuk menjarangkan kehamilan atau mengakhiri kesuburan. Cakupan peserta KB aktif adalah perbandingan jumlah peserta KB aktif dengan PUS di suatu wilayah kerja pada kurun waktu tertentu. Cakupanpeserta KB aktif menunjukkan tingkat pemanfaatan kontrasepsi diantara PUS. Cakupan peserta KB aktif di Kabupaten Kebumen tahun 2019 sebesar 73,20%. Cakupan tertinggi di Puskesmas Karanggayam II (85,58%) dan terendah di Puskesmas Gombang I (32,6%).

KB Pasca Persalinan merupakan upaya pencegahan kehamilan dengan menggunakan alat dan obat kontrasepsi segera setelah melahirkan sampai dengan 42 hari/ 6 minggu setelah melahirkan, Peningkatan pelayanan KB Pasca Persalinan sangat mendukung tujuan pembangunan kesehatan dan hal ini juga ditunjang dengan banyaknya calon peserta KB baru (Ibu hamil dan bersalin) yang sudah pernah kontak dengan tenaga kesehatan. Seorang ibu yang baru melahirkan bayi biasanya lebih mudah untuk diajak menggunakan kontrasepsi, sehingga waktu setelah melahirkan adalah waktu yang paling tepat untuk mengajak ibu menggunakan kontrasepsi. Cakupan KB Pasca persalinan per Puskesmas dapat dilihat pada gambar 5.14

Gambar 5.14
Presentase KB Pasca Persalinan Menurut Jenis Kontrasepsi tahun
2019



Sumber: Seksi Kesga Gizi

B. Kesehatan Anak

Upaya pemeliharaan kesehatan anak ditujukan untuk mempersiapkan generasi akan datang yang sehat, cerdas dan berkualitas serta untuk menurunkan angka kematian anak. Upaya pemeliharaan kesehatan anak dilakukan sejak janin masih dalam kandungan, dilahirkan, setelah dilahirkan dan sampai berusia 18 tahun. Dengan upaya kesehatan anak antara lain diharapkan mampu menurunkan angka kematian anak. Indikator angka kematian yang berhubungan dengan anak yakni Angka Kematian Neonatal (AKN), Angka Kematian Bayi (AKB), dan Angka Kematian Balita (AKABA).

1. Angka Kematian Neonatal

Angka Kematian Neonatal (AKN) merupakan jumlah kematian bayi umur kurang dari 28 hari (0-28 hari) per 1000 kelahiran hidup dalam kurun waktu satu tahun. AKN menggambarkan tingkat pelayanan kesehatan ibu dan anak termasuk antenatal care, pertolongan persalinan, dan postnatal ibu hamil. Semakin tinggi angka kematian neonatal, semakin rendah tingkat pelayanan kesehatan ibu dan anak.

Angka kematian neonatal di wilayah Kabupaten Kebumen tahun 2019 ini mengalami penurunan dibandingkan Angka Kematian Neonatal tahun 2018. Angka kematian neonatal Tahun 2018 adalah sebesar 4,6 per 1000 kelahiran hidup,

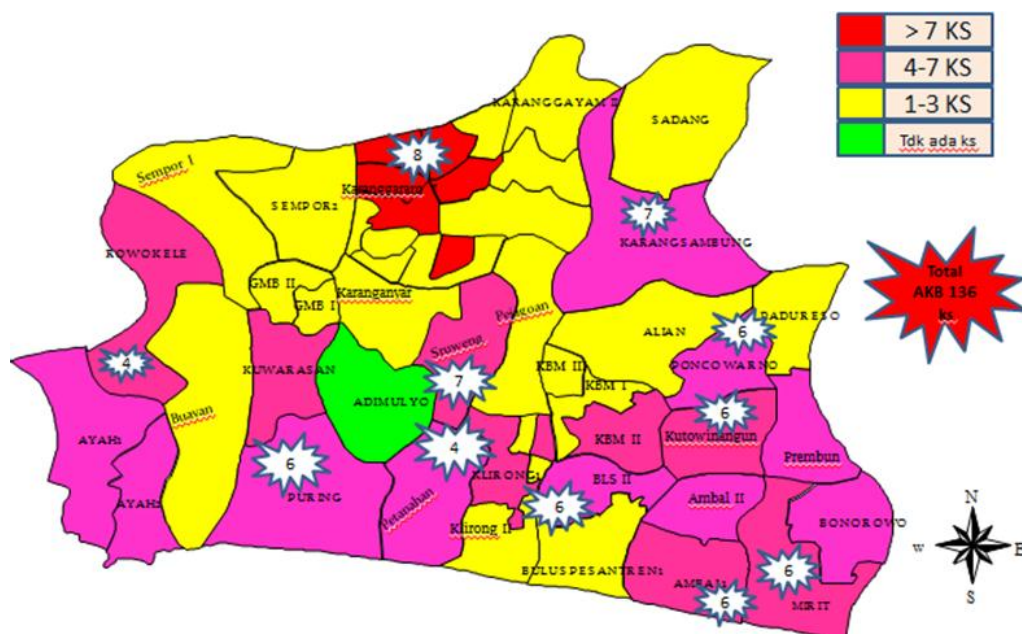
sedangkan Angka kematian neonatal pada tahun 2017 adalah sebesar 5,0 per 1000 kelahiran hidup.

2. Angka Kematian Bayi (AKB)

Angka Kematian Bayi (AKB) adalah jumlah penduduk yang meninggal sebelum mencapai usia 1 tahun yang dinyatakan dalam 1000 kelahiran hidup pada tahun yang sama. Usia bayi merupakan kondisi yang rentan baik terhadap kesakitan maupun kematian. AKB menggambarkan tingkat permasalahan kesehatan masyarakat yang berkaitan dengan faktor penyebab kematian bayi, tingkat pelayanan antenatal, status gizi ibu hamil, tingkat keberhasilan program KIA dan KB, serta kondisi lingkungan dan sosial ekonomi. Apabila Angka Kematian Bayi di suatu wilayah tinggi, status kesehatan di wilayah tersebut rendah.

Jumlah Kematian Bayi di Kabupaten Kebumen Tahun 2019 sebanyak 136 kasus kematian bayi dari 19.626 kelahiran hidup atau 4,6 /1000 kelahiran hidup. Bayi yang saat lahir beratnya kurang dari 2500 kilogram termasuk BBLR. Bayi-bayi ini, memiliki risiko kematian 20 kali lebih.

Persebaran kasus kematian bayi di Kabupaten Kebumen Tahun 2018 dapat dilihat pada gambar 5.15 berikut.

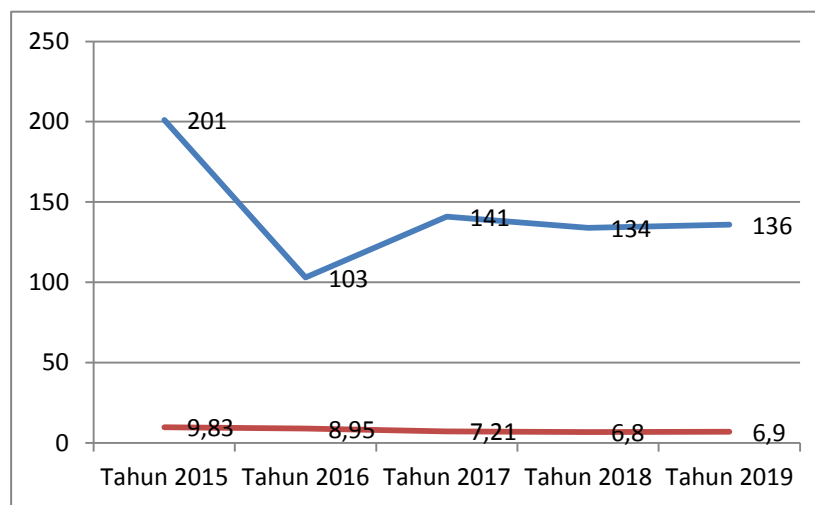


Gambar 3.1 menunjukkan bahwa wilayah Puskesmas Karanggayam II (8 kasus) memiliki jumlah kematian bayi terbanyak dari seluruh kasus kematian bayi di Kabupaten Kebumen tahun 2019

Gambaran Angka Kematian Bayi di Kabupaten Kebumen dari tahun 2015-2019 dapat dilihat pada gambar 5.16

Gambar 5.16

Angka Kematian Bayi Tahun 2015-2019

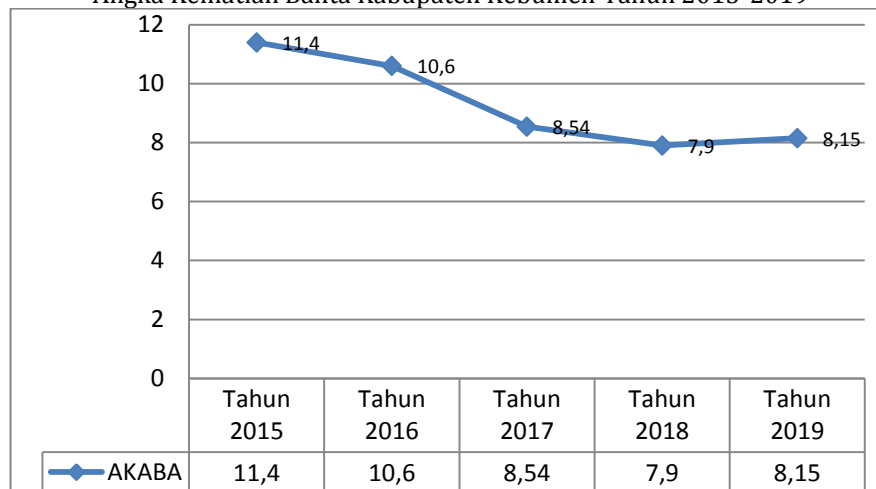


Sumber: Seksi Kesga Gizi

3. Angka Kematian Balita (AKABA)

Angka Kematian Balita adalah jumlah anak yang meninggal sebelum mencapai usia 5 tahun yang dinyatakan sebagai angka per 1000 kelahiran hidup. Berikut ini merupakan gambar perkembangan AKABA sejak tahun 2015 sampai tahun 2019.

Gambar 5.17
Angka Kematian Balita Kabupaten Kebumen Tahun 2015-2019



Sumber Seksi Kesga gizi

Pada gambar di atas memperlihatkan Angka Kematian Balita tahun 2015 adalah 11,4 per 1.000 kelahiran hidup dan 2016 terjadi penurunan angka kematian balita yaitu 10,6 per 1.000 kelahiran hidup. pada tahun 2017 mengalami penurunan yaitu sebesar 10,6 per 1.000 kelahiran hidup. Pada tahun 2018 ada 7,9 per 1.000 kelahiran hidup kemudian naik pada tahun 2019 yaitu sebesar 8,15 per 1000 kelahiran hidup, sehingga perlu diupayakan peningkatan akses pelayanan kesehatan yang meliputi peningkatan akses balita terhadap pelayanan kesehatan dan peningkatan cakupan imunisasi dasar, sanitasi air bersih, dan penanganan segera terhadap gejala penyakit.

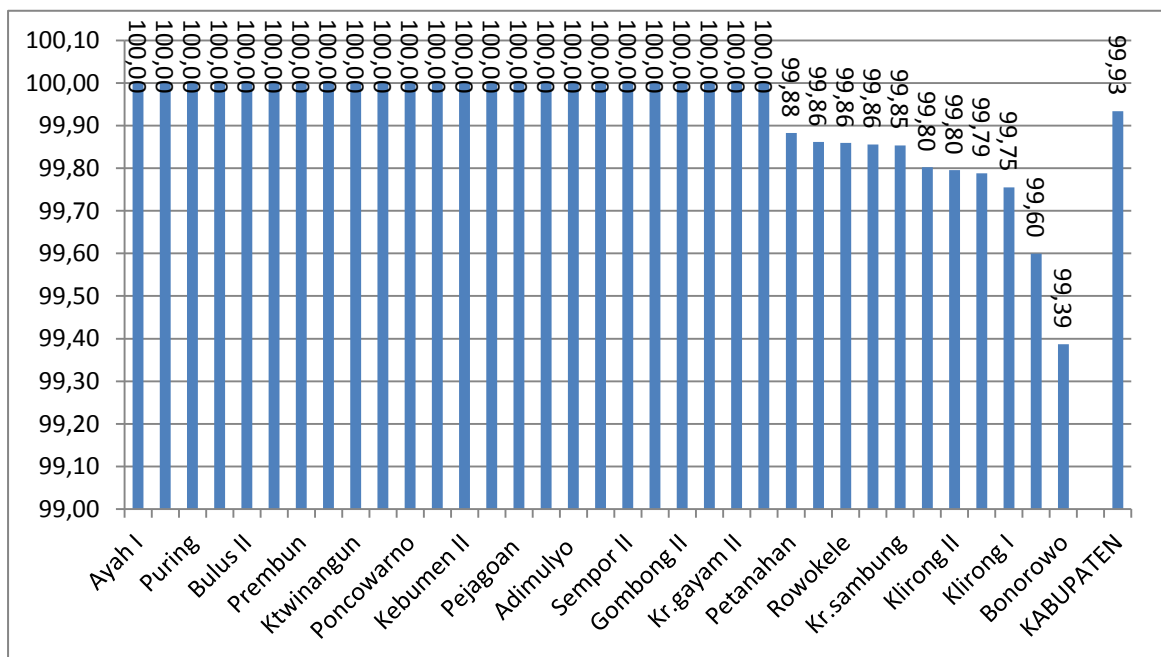
4. Pelayanan Kesehatan Neonatal

Neonatus adalah bayi baru lahir yang berusia sampai dengan 28 hari. Pada masa ini terjadi kematangan organ pada semua sistem dan memiliki resiko gangguan kesehatan yang paling tinggi. Berbagai masalah kesehatan bisa muncul. Tanpa penanganan yang tepat, bisa berakibat fatal. Komplikasi yang menjadi penyebab kematian terbanyak adalah asfiksia, bayi berat lahir rendah, dan infeksi. Oleh karena itu, setiap bayi baru lahir harus mendapat pemeriksaan sesuai standar minimal 2 kali dalam minggu pertama. Kunjungan neonatus merupakan salah satu intervensi untuk menurunkan kematian bayi baru lahir. Jadwal kunjungan neonatal yang dilaksanakan saat ini adalah pada umur 6-48 jam, umur 3-7 hari, dan umur 8-28 hari. Indikator ini mengukur kemampuan manajemen program Kesehatan Ibu

dan anak (KIA) dalam menyelenggarakan pelayanan neonatal yang komprehensif. Kunjungan neonatal pertama (KN1) adalah cakupan pelayanan kesehatan bayi baru lahir (umur 6-48 jam) di satu wilayah kerja dalam kurun waktu tertentu yang ditangani sesuai standar oleh tenaga kesehatan terlatih di seluruh sarana pelayanan kesehatan.

Pelayanan yang diberikan saat kunjungan neonatal adalah pemeriksaan sesuai standar Manajemen Terpadu Bayi Muda (MTBM) konseling perawatan bayi baru lahir termasuk ASI Eksklusif dan perawatan tali pusat. Pada kunjungan neonatal pertama (KN1), bayi baru lahir mendapat injeksi vitamin K1 dan imunisasi hepatitis B 0 bila belum diberikan pada saat lahir. Cakupan kunjungan neonatal pertama per Puskesmas dapat dilihat pada gambar 5.18.

Gambar 5.18
Presentase Kunjungan Neonatal 1 Kali (KN1) per Puskesmas di Kabupaten Kebumen Tahun 2019



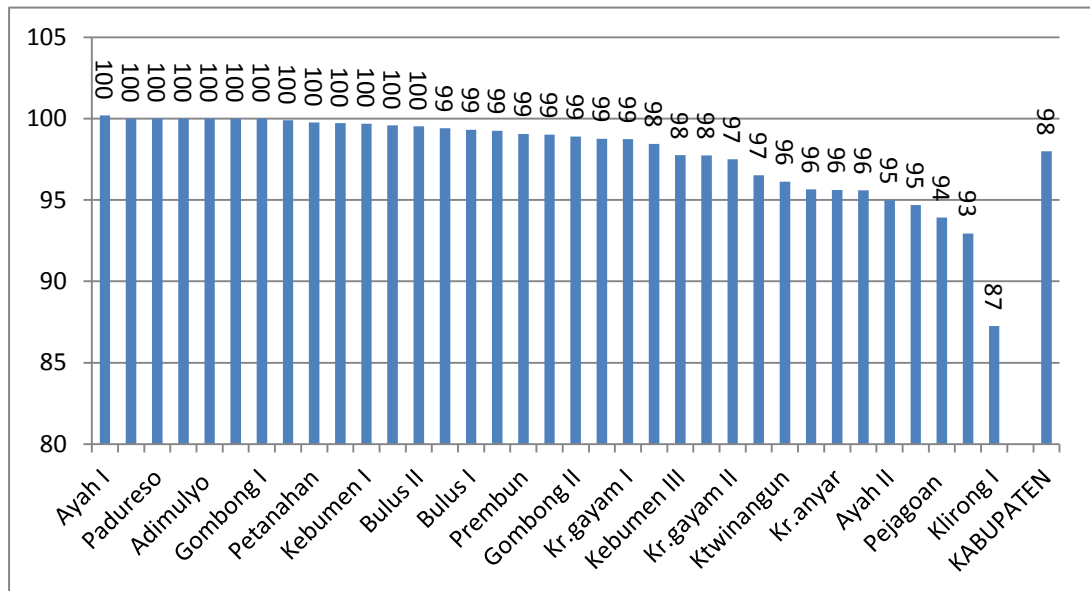
Sumber: Seksi Kesga Gizi Tahun 2019

Cakupan KN1 di Kabupaten Kebumen tahun 2019 sebesar 99,93%, menurun dibanding tahun 2018 (99,2%). Secara keseluruhan cakupan KN1 di Kabupaten Kebumen sudah memenuhi target (90%).

Setelah KN1, indikator pelayanan kesehatan neonatal adalah KN lengkap yang mengharuskan setiap bayi baru lahir memperoleh pelayanan kunjungan minimal 3 kali yaitu 1 kali pada 6-48 jam, 1 kali pada 3-7 hari, dan 1 kali pada 8-28 hari sesuai standar

di suatu wilayah kerja pada kurun waktu 1 tahun. Cakupan KN lengkap per Puskesmas dapat dilihat pada gambar 5.19.

Gambar 5.19 Presentase Kunjungan Neonatal 3 Kali (KN Lengkap) Puskesmas di Kabupaten Kebumen Tahun 2019

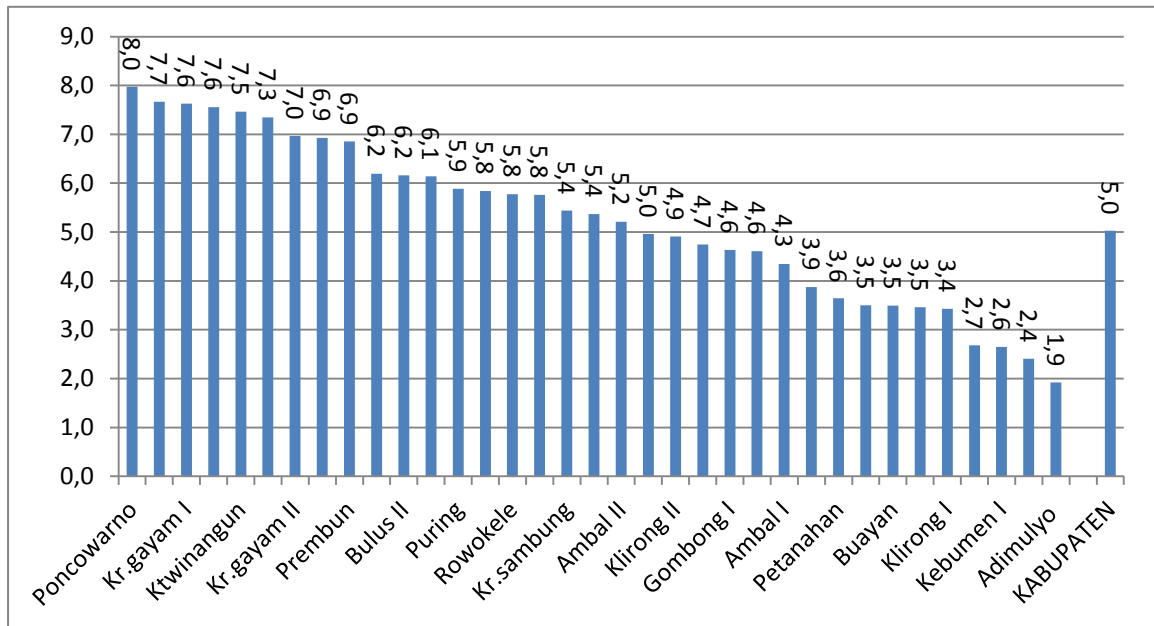


Sumber: Seksi Kesga Gizi

5. Berat Badan Bayi Lahir Rendah (BBLR)

Berat Badan Lahir Rendah (< 2500 gr) merupakan salah satu faktor utama yang berpengaruh terhadap kematian perinatal dan neonatal. BBLR dibedakan dalam dua kategori yaitu: BBLR karena prematur atau BBLR karena Intra Uterine Growth Retardation (IUGR) yaitu bayi yang lahir cukup bulan tetapi berat badannya kurang. Berdasarkan jumlah data bayi lahir dengan BBLR sebanyak 5,2% (21 bayi) dari 19.626 bayi baru lahir yang ditimbang. Gambar 5.20 berikut menggambarkan persebaran BBLR di Kabupaten Kebumen tahun 2019.

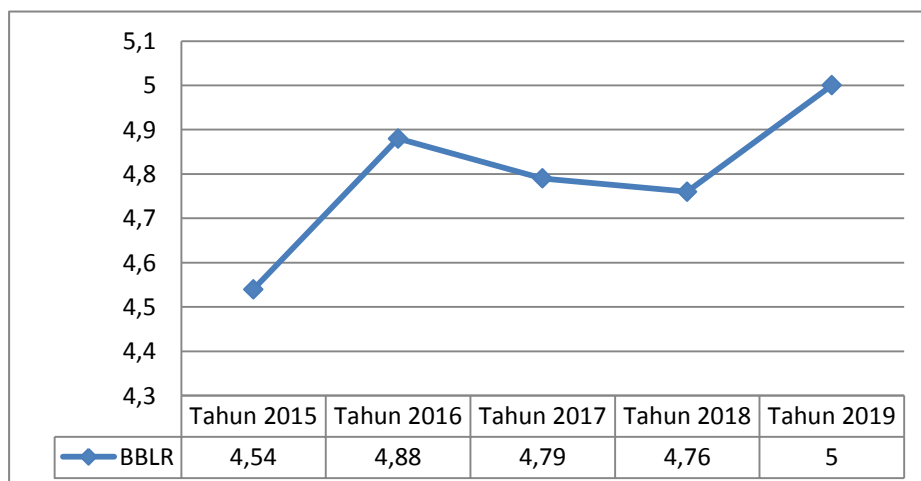
Gambar 5.20
Persebaran Bayi dengan BBLR di Kabupaten Kebumen Tahun 2019



Sumber: Seksi Kesga Gizi

Presentae BBLR di Puskesmas Kabupaten Kebumen tahun 2019 sebanyak 5,0%, menurun dibandingkan tahun 2018 yaitu sebanyak 4,76%. Sebagian besar kasus BBLR disebabkan karena kasus persalinan preterm dan IUGR. Gambaran presentase BBLR selama lima tahun terakhir dapat dilihat pada gambar 5.21.

Gambar 5.21
Presentase Bayi dengan BBLR di Kabupaten Kebumen Tahun 2015-2019



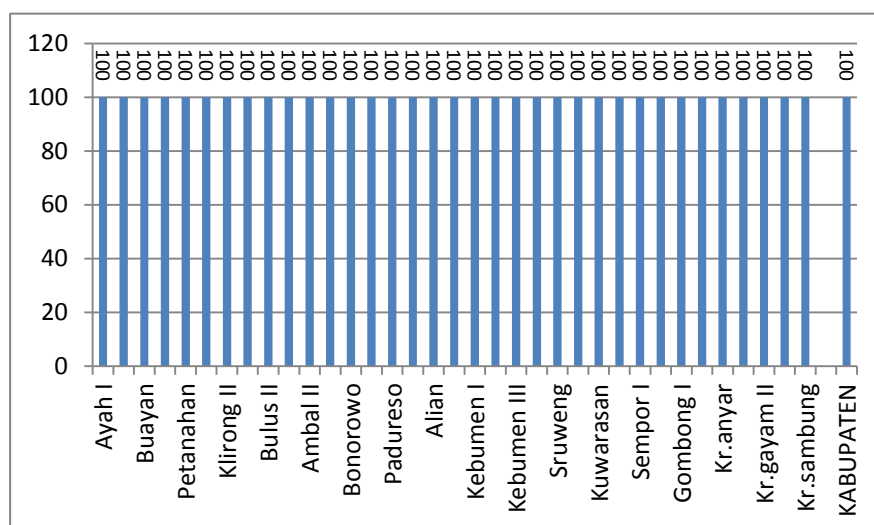
Sumber: Seksi Kesga Gizi

6. Pelayanan Kesehatan Bayi

Bayi juga merupakan kelompok yang rentan terhadap gangguan kesehatan maupun serangan penyakit. Kesehatan bayi dan balita harus dipantau untuk memastikan kesehatan mereka selalu dalam kondisi optimal. Pelayanan kesehatan pada bayi ditujukan pada bayi usia 29 hari sampai dengan 11 bulan dengan memberikan pelayanan kesehatan sesuai standar oleh tenaga kesehatan yang memiliki kompetensi klinis (dokter, bidan, perawat) minimal 4 kali yaitu umur 29 hari – 2 bulan, umur 3 – 5 bulan, umur 6 -8 bulan, dan umur 9 – 12 bulan sesuai standar di suatu wilayah kerja pada kurun waktu tertentu.

Pelayanan ini terdiri dari penimbangan berat badan, pemberian imunisasi dasar (BCG, DPT/Hb/HIB 1-3, Polio 1-4, dan campak), Stimulasi Deteksi Intervensi Dini Tumbuh Kembang (SDIDTK) bayi, pemberian vitamin A pada bayi, dan penyuluhan perawatan kesehatan pada bayi serta penyuluhan ASI Eksklusif, pemberian Makanan Pendamping ASI. Cakupan pelayanan kesehatan bayi menggambarkan upaya meningkatkan akses bayi untuk memperoleh pelayanan kesehatan dasar, mengetahui sedini mungkin adanya kelainan atau penyakit, pemeliharaan kesehatan dan pencegahan penyakit serta peningkatan kualitas hidup bayi. Cakupan pelayanan kesehatan bayi di Kabupaten Kebumen tahun 2019 sebesar 100%. Cakupan pelayanan kesehatan bayi per desa dapat dilihat pada gambar 5.22.

Gambar 5.22
Cakupan Pelayanan Kesehatan Bayi per
Puskesmas di Kabupaten Kebumen Tahun 2019



Sumber: Seksi Kesga Gizi

7. Pelayanan Imunisasi

Pencapaian Universal Child Immunization (UCI) pada dasarnya merupakan suatu gambaran terhadap cakupan sasaran bayi yang telah mendapatkan imunisasi secara lengkap. Bila cakupan UCI dikaitkan dengan batasan wilayah tertentu, berarti dalam wilayah tersebut dapat digambarkan besarnya tingkat kekebalan masyarakat terhadap penularan PD3I. Pelayanan imunisasi bayi mencakup: vaksinasi BCG, DPT (3 kali), Polio (4 kali), Hepatitis B(3 kali), dan Campak (1 kali) yang dilakukan melalui pelayanan rutin di posyandu dan fasilitas kesehatan lainnya. Adapun cakupan pelayanan imunisasi bayi di Kabupaten Kebumen tahun 2015 telah mencapai target SPM. Dari 35 wilayah kerja Puskesmas di Kabupaten Kebumen yang terdiri atas 460 desa dan kelurahan, 100% telah mencapai desa UCI. Pencapaian ini merupakan yang ke enam kalinya Kabupaten Kebumen mencapai Desa/Kelurahan UCI sebesar 100%. Hal ini berkat kerja keras semua pihak terutama pelaksana di lapangan.

Dalam rangka mencapai dan mempertahankan UCI Desa, analisis PWS harus diikuti dengan tindak lanjut. Dengan grafik PWS dapat dianalisis cakupan dan kecenderungan tiap bulan sehingga dapat diketahui kekurangan cakupan dan beban yang harus dicapai setiap bulan pada periode berikutnya. Kecenderungan setiap bulan diketahui dengan indikator Drop Out (DO).

8. Pelayanan Penjaringan Kesehatan Anak Usia Sekolah

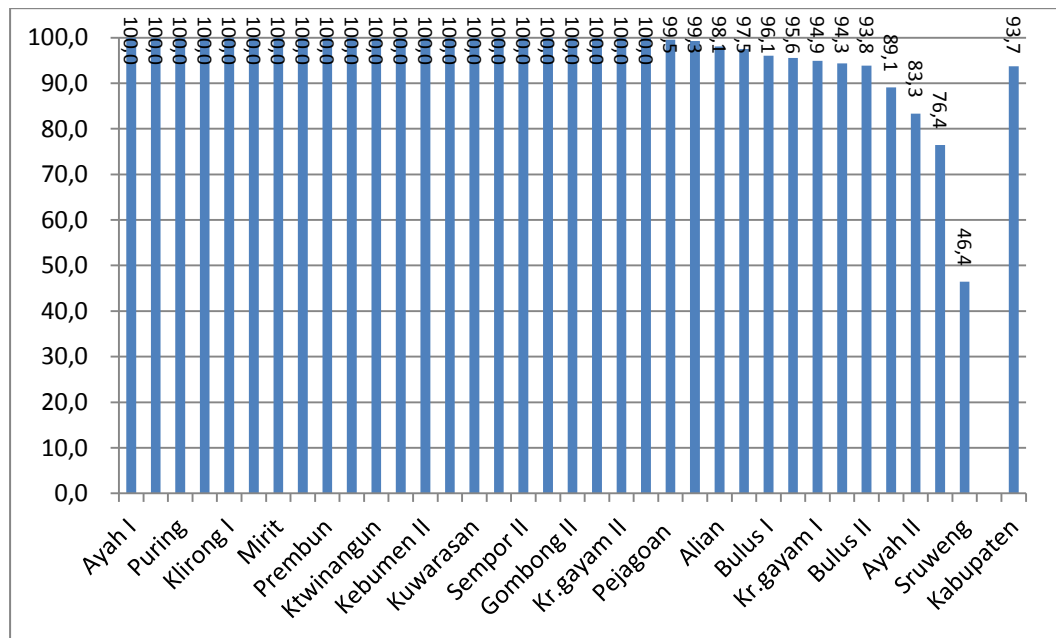
Penjaringan Kesehatan Siswa SD dan Setingkat adalah Pemeriksaan kesehatan umum, kesehatan gigi dan mulut siswa SD dan setingkat melalui penjaringan kesehatan terhadap murid kelas 1 SD dan Madrasah Ibtidaiyah yang dilaksanakan oleh tenaga kesehatan bersama tenaga kesehatan terlatih (guru dan dokter kecil) di satu wilayah kerja pada kurun waktu tertentu.

Siswa SD dan setingkat ditargetkan 100% mendapatkan pemantauan kesehatan melalui penjaringan kesehatan. Melalui penjaringan kesehatan siswa SD dan setingkat diharapkan dapat menapis atau menjaring anak yang sakit dan melakukan tindakan intervensi secara dini, sehingga anak yang sakit menjadi sembuh dan anak yang sehat tidak tertular menjadi

sakit. Cakupan penjangkaran kesehatan siswa per puskesmas di Kabupaten Kebumen Tahun 2019 adalah sebagai berikut:

Gambar 5.23

Cakupan Penjangkaran Kesehatan Siswa SD/MI di Kabupaten Kebumen Tahun 2019



Sumber: Seksi Kesga Gizi

C. GIZI

1. ASI Eksklusif

Berdasarkan Peraturan Pemerintah Nomor 33 tahun 2012, Air Susu Ibu (ASI) eksklusif adalah ASI yang diberikan kepada bayi sejak dilahirkan selama enam bulan, tanpa menambahkan dan atau mengganti dengan makanan atau minuman lain (kecuali obat, vitamin, dan mineral)

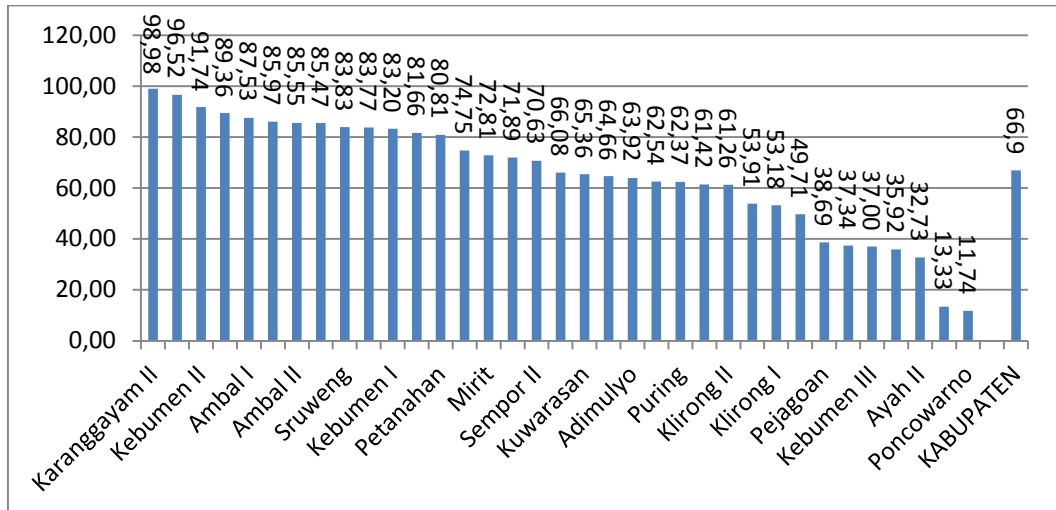
ASI merupakan makanan terbaik untuk bayi yang mengandung sel darah putih, protein dan zat kekebalan yang cocok untuk bayi. ASI membantu pertumbuhan dan perkembangan anak secara optimal serta melindungi terhadap penyakit.

Presentase pemberian ASI eksklusif pada bayi 0-6 bulan di Kabupaten Kebumen selama lima tahun terakhir cenderung mengalami peningkatan. Pada tahun 2014 59,3%, tahun 2015 68,3% , tahun 2016 41,83 %, tahun 2017 50,7 tahun 2018 66,95 % dan tahun 2018 69,2% Hal ini menandakan adanya keberhasilan upaya peningkatan pemberian ASI eksklusif pada bayi 0-6 bulan.

Cakupan pemberian ASI eksklusif pada bayi 0-6 bulan menurut masing-masing wilayah kerja Puskesmas di kabupaten Kebumen dapat dilihat pada gambar 5.24.

Gambar 5.24

Presentase ASI Eksklusif per Puskesmas Kabupaten Kebumen Tahun 2019



Sumber: Seksi Kesga Gizi

Dari gambar 5.24 dapat dilihat pencapaian ASI eksklusif tertinggi yaitu wilayah kerja Puskesmas Karanggayam II (98,98%), dan terendah yaitu wilayah kerja Puskesmas Poncowarno (11,74%).

Permasalahan terkait pencapaian cakupan ASI Eksklusif antara lain :

- Pemasaran susu formula masih gencar dilakukan untuk bayi 0-6 bulan yg tidak ada masalah medis
- Masih banyaknya perusahaan yang mempekerjakan perempuan tidak memberi kesempatan bagi ibu yang memiliki bayi 0-6 bulan untuk melaksanakan pemberian ASI secara eksklusif. Hal ini terbukti dengan belum tersedianya ruang laktasi dan perangkat pendukungnya
- Masih banyak tenaga kesehatan ditingkat layanan yang belum peduli atau belum berpihak pada pemenuhan hak bayi untuk mendapatkan ASI Eksklusif, yaitu masih mendorong untuk memberi susu formula pada bayi 0-6 bulan.
- Masih sangat terbatasnya tenaga konselor ASI

- e. Belum maksimalnya kegiatan edukasi, sosialisasi, advokasi, dan kampanye terkait pemberian ASI, dan belum semua rumah sakit melaksanakan 10 Langkah Menuju Keberhasilan Menyusui (LMKM)

Upaya yang dilakukan dalam memecahkan masalah tersebut yaitu:

- a. Pemberlakuan Peraturan Pemerintah Nomor 33 Tahun 2012 tentang Pemberian ASI Eksklusif
- b. Melakukan pelatihan konseling menyusui dan konseling Makanan Pendamping ASI (MP-ASI)
- c. Melaksanakan 10 Langkah Menuju Keberhasilan Menyusui (LMKM), yaitu:
 - 1) Membuat kebijakan tertulis tentang menyusui dan dikomunikasikan kepada semua staf pelayanan kesehatan;
 - 2) Melatih semua staf pelayanan dalam keterampilan menerapkan kebijakan menyusui tersebut;
 - 3) Menginformasikan kepada semua ibu hamil tentang manfaat dan manajemen menyusui;
 - 4) Membantu ibu menyusui dini dalam 30 menit pertama persalinan;
 - 5) Membantu ibu cara menyusui dan mempertahankan menyusui meskipun ibu dipisah dari bayinya;
 - 6) Memberikan ASI saja kepada bayi baru lahir kecuali ada indikasi medis;
 - 7) Menerapkan rawat gabung ibu dengan bayinya sepanjang waktu (24 jam);
 - 8) Menganjurkan menyusui sesuai permintaan bayi;
 - 9) Tidak memberi dot kepada bayi;
 - 10) Mendorong pembentukan kelompok pendukung menyusui dan merujuk ibu kepada kelompok tersebut setelah keluar dari sarana pelayanan;
- d. Sosialisasi dan kampanye ASI Eksklusif
- e. KIE melalui media cetak dan elektronik
- f. Mengembangkan Strategi Peningkatan Pemberian ASI Eksklusif
- g. Menciptakan lingkungan yang kondusif terhadap perilaku menyusui melalui peraturan perundang-undangan dan kebijakan atau PP

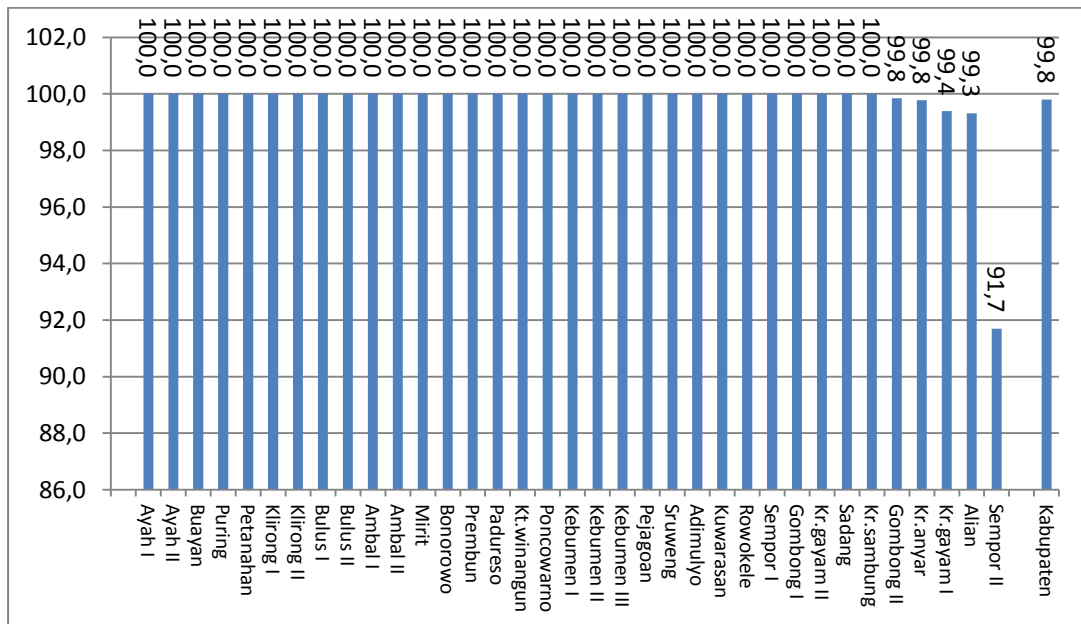
- h. Penguatan sarana pelayanan kesehatan (RS/RSIA, Puskesmas perawatan, klinik bersalin) dalam menerapkan 10 LMKM.
 - i. Peningkatan komitmen dan kapasitas stakeholder dalam meningkatkan, melindungi, dan mendukung pemberian ASI
 - j. Pemberdayaan ibu, keluarga, dan masyarakat dalam praktek pemberian ASI
 - k. Menjamin terlaksananya strategi pemberian ASI
 - l. Pengembangan peraturan perundangan-undangan dan kebijakan atau PP
 - m. Pelaksanaan revitalisasi RS dan sarana pelayanan kesehatan sayang bayi
 - n. Peningkatan kapasitas tenaga kesehatan
 - o. Pemberdayaan ibu, bapak, dan keluarga, serta masyarakat
 - p. Perlindungan pekerja perempuan
 - q. Bekerjasama dengan lintas sektor terkait dalam pengawasan pemasaran susu formula dan produk makanan bayi sesuai standar produk makanan (codex alimentarius)
 - r. Advokasi dan promosi peningkatan pemberian ASI
2. Pemberian Kapsul Vitamin A Balita Usia 6-59 Bulan

Sampai dengan usia enam bulan, ASI merupakan sumber utama vitamin A jika ibu memiliki vitamin A yang cukup berasal dari makanan atau suplemen. Anak yang berusia enam bulan sampai lima tahun dapat memperoleh vitamin A dari berbagai makanan seperti hati, telur, ikan, minyak sawit merah, mangga dan pepaya, jeruk, ubi, sayur daun berwarna hijau dan wortel.

Anak memerlukan vitamin A untuk membantu melawan penyakit, melindungi penglihatan mereka, serta mengurangi risiko meninggal. Anak yang kekurangan vitamin A kurang mampu melawan berbagai potensi penyakit yang fatal dan berisiko rabun senja. Oleh karena itu dilakukan pemberian kapsul vitamin A dalam rangka mencegah dan menurunkan prevalensi kekurangan vitamin A (KVA) pada balita. Cakupan yang tinggi dari pemberian kapsul vitamin A dosis tinggi terbukti efektif untuk mengatasi masalah KVA pada masyarakat. Cakupan pemberian kapsul vitamin A balita usia 6-59 bulan per puskesmas di Kabupaten Kebumen Tahun 2019 adalah sebagai berikut:

Gambar 5.25

Cakupan pemberian kapsul vitamin A balita usia 6-59 bulan per puskesmas di Kabupaten
Kebumen Tahun 2019



Sumber: Seksi Kesga Gizi

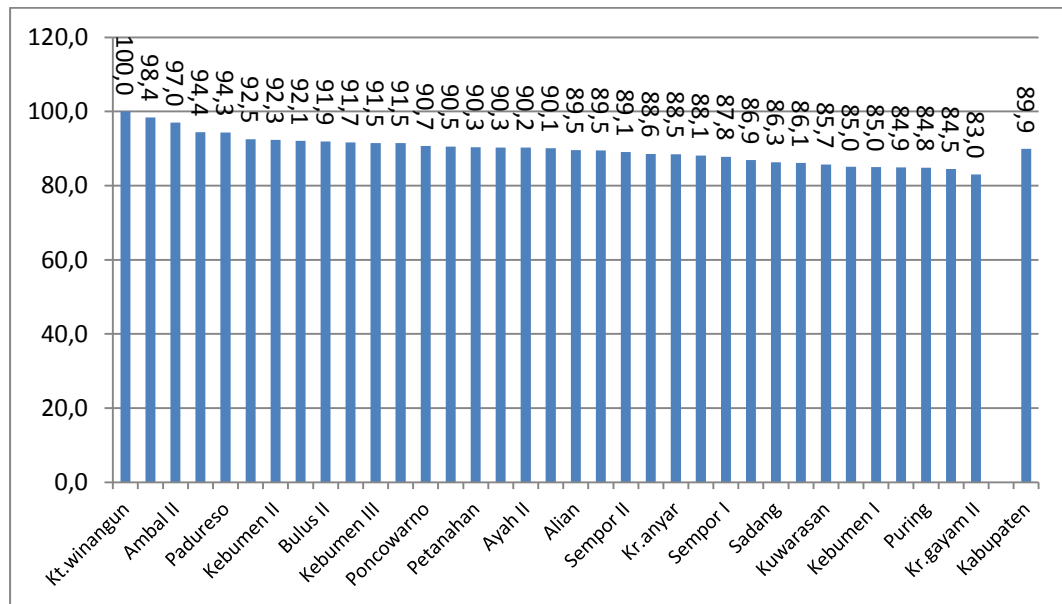
3. Penimbangan dan Status Gizi Balita

Sejak lahir sampai dengan usia lima tahun, anak seharusnya ditimbang secara teratur untuk mengetahui pertumbuhannya. Cara ini dapat membantu untuk mengetahui lebih awal tentang gangguan pertumbuhan, sehingga segera dapat diambil tindakan tepat secepat mungkin.

Hasil nimbangan, dapat mengetahui apakah seorang anak terlalu cepat bertambah berat badannya dibandingkan usianya atau tidak bertambah berat badannya. Untuk itu memerlukan pemeriksaan berat badan anak lebih lanjut terkait dengan tinggi badannya, yang dapat menentukan apakah seorang anak mempunyai berat badan berlebih/kurang. Cakupan penimbangan balita di posyandu (D/S) per puskesmas di Kabupaten Kebumen Tahun 2019 adalah sebagai berikut:

Gambar 5.25

Cakupan penimbangan balita di posyandu (D/S) per puskesmas di Kabupaten Kebumen
Tahun 2019



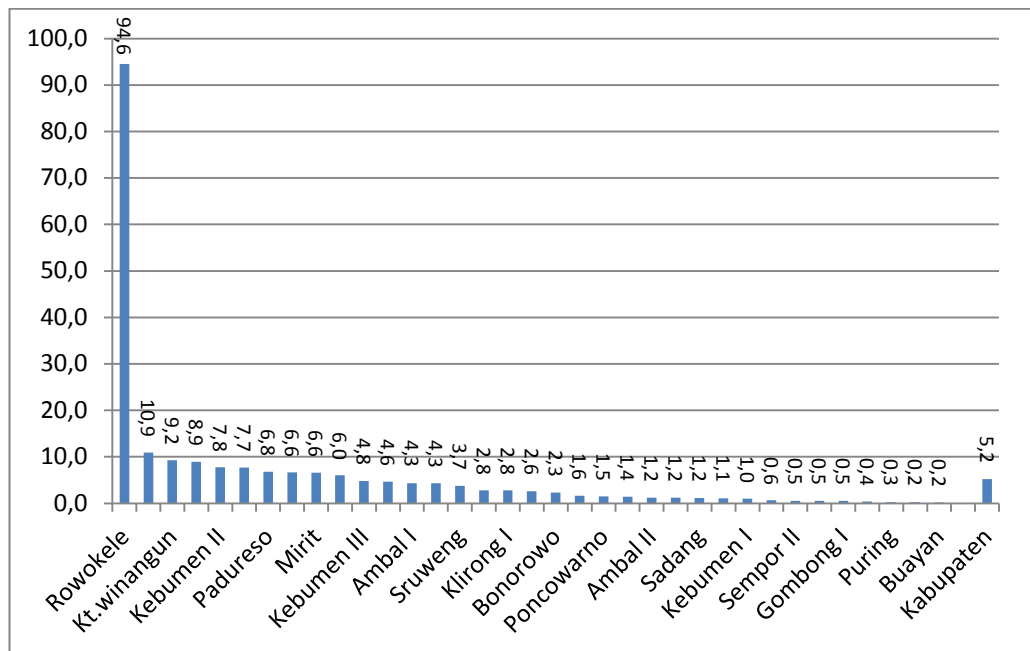
Sumber: Seksi Kesga Gizi

4. Kasus Gizi Kurang

Status gizi balita merupakan salah satu indikator yang menggambarkan tingkat kesejahteraan masyarakat. Body Mass Index (BMI) atau yang dikenal dengan indek berat badan adalah salah satu teknik yang digunakan dalam penilaian status gizi balita. Cara memperoleh nilai BMI dilakukan dengan pengukuran tubuh (BB,TB) atau Anthropometri untuk dibandingkan dengan umur, misalnya BB/U atau TB/U. Angka yang paling sering digunakan adalah indeks berat badan per tinggi badan (BB/TB). Adapun hasil perhitungan yang diperoleh dikategorikan ke dalam empat kelompok yaitu: Gizi lebih (z-score > +2 SD); Gizi Baik (z-score - 2 SD samapi +2 SD); Gizi Kurang (z-score < -2 SD sampai -3 SD); dan Gizi Buruk (z-score < -3SD). Cakupan balita gizi kurang per puskesmas di Kabupaten Kebumen Tahun 2019 adalah sebagai berikut:

Gambar 5.26

Cakupan balita gizi kurang per puskesmas di Kabupaten Kebumen Tahun 2019



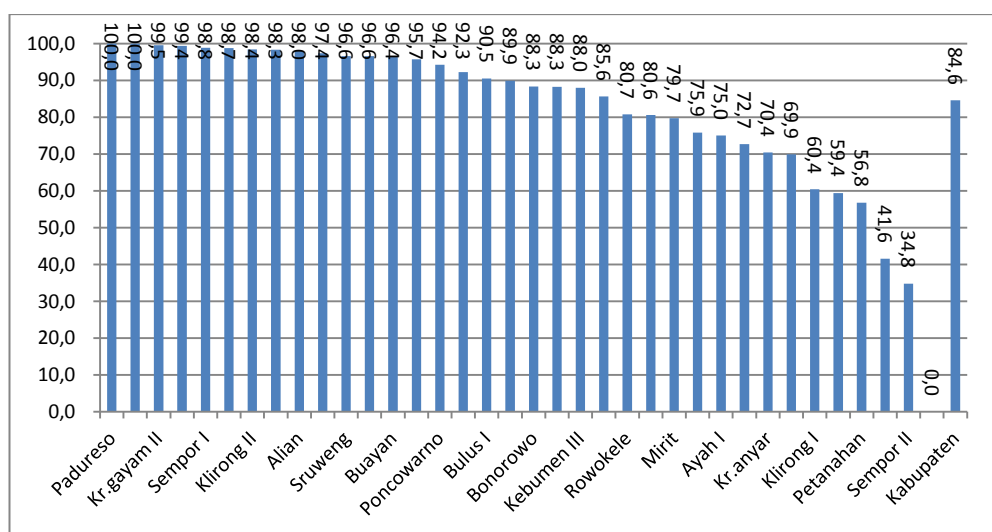
Sumber: Seksi Kesga Gizi

D. KESEHATAN USIA LANJUT

Pelayanan kesehatan usia lanjut yaitu pelayanan kesehatan sesuai standar yang ada pada pedoman usia lanjut (60 tahun ke atas) di fasilitas pelayanan kesehatan pada satu wilayah kerja dan kurun waktu tertentu. Cakupan pelayanan kesehatan usia lanjut per puskesmas di Kabupaten Kebumen Tahun 2019 adalah sebagai berikut:

Gambar 5.27

Cakupan pelayanan kesehatan usia lanjut di Kabupaten Kebumen Tahun 2019



Sumber: Seksi Kesga Gizi



PENGENDALIAN PENYAKIT

BAB VI

PENGENDALIAN PENYAKIT

Undang-undang nomor 52 Tahun 2009 tentang perkembangan kependudukan dan pembangunan keluarga mendefinisikan keluarga sebagai unit terkecil dalam pengendalian penyakit, upaya penurunan insidens, prevalens, morbiditas, atau mortalitas dari suatu penyakit hingga level yang dapat diterima secara lokal. Angka kesakitan dan kematian merupakan indikator dalam menilai derajat kesehatan masyarakat.

Pengendalian penyakit yang akan dibahas dalam bab ini yaitu pengendalian penyakit menular dan tidak menular. Penyakit menular meliputi penyakit menular langsung, penyakit menular bersumber binatang, penyakit yang dapat dicegah dengan imunisasi. Sedangkan penyakit tidak menular meliputi upaya pencegahan dan deteksi dini penyakit tidak menular tertentu.

A. PENYAKIT MENULAR LANGSUNG

1. Tuberkulosis

Tuberkulosis merupakan penyakit menular yang disebabkan oleh infeksi bakteri *Mycobacterium tuberculosis*. Penyakit ini menular melalui droplet orang yang telah terinfeksi basil tuberkulosis. Bersama dengan malaria dan HIV/AIDS, Tuberkulosis menjadi salah satu penyakit yang pengendaliannya menjadi komitmen global MDG's.

Berdasarkan lampiran tabel 7 menunjukkan bahwa angka penemuan kasus baru TB BTA (+) sebesar 3,39 per 100.000 penduduk. Kemudian berdasarkan tabel 8 menunjukkan bahwa proporsi kasus baru TB BTA (+) diantara suspek TB yang diperiksa sebesar 0,64%.

a. Case Notification Rate (CNR) Kasus baru TB BTA +

Angka notifikasi kasus atau CNR (Case Notification Rate) adalah angka yang menunjukkan jumlah pasien baru yang ditemukan dan tercatat diantara 100.000 penduduk di suatu wilayah tertentu. Angka ini apabila dikumpulkan serial akan menggambarkan kecenderungan penemuan kasus dari tahun ke tahun di wilayah tersebut. Angka ini berguna untuk menunjukkan kecenderungan (trend) meningkat atau menurunnya penemuan pasien pada wilayah tersebut. Di tahun 2019

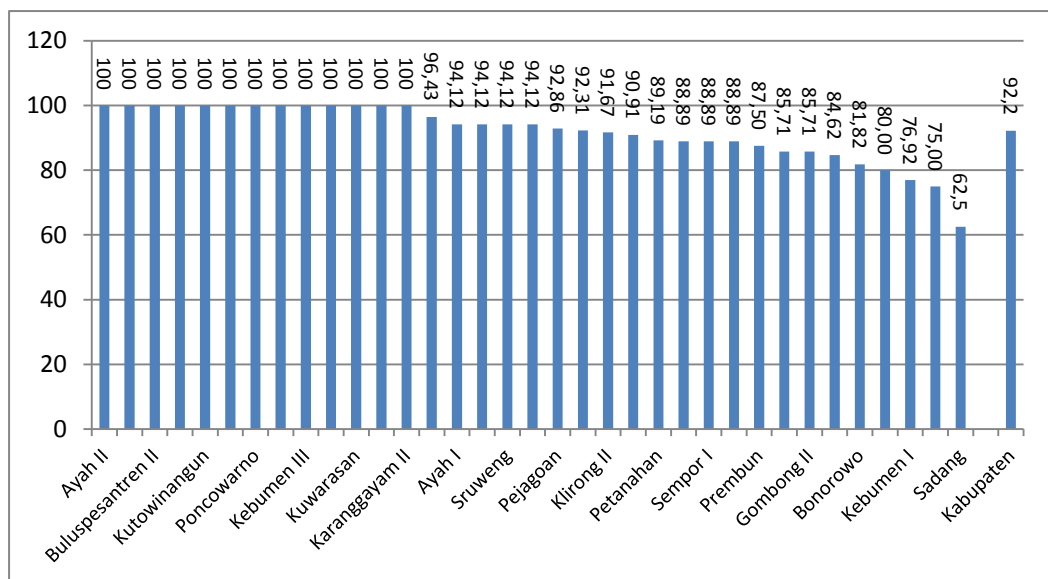
ini, pencapaian CNR di Kabupaten Kebumen yaitu 0.00183%.

b. **Succes Rate**

Indikator lain yang digunakan dalam pengendalian TB adalah *Success Rate* atau angka keberhasilan pengobatan. Penderita TB paru dinyatakan sembuh apabila hasil pemeriksaan dahak pada akhir pengobatan ditambah minimal satu kali pemeriksaan sebelumnya hasilnya menunjukkan negative. Keberhasilan pengobatan TB Paru ditentukan oleh kepatuhan dan keteraturan dalam berobat, pemeriksaan fisik, dan laboratorium. Hal ini juga tidak terlepas dari faktor tenaga kesehatan, keluarga, dan masyarakat dalam mendukung pasien TB Paru untuk menjalankan pengobatannya. Angka *Succes Rate* di Kabupaten Kebumen Tahun 2019 adalah sebagai berikut:

Gambar 6.1

Succes Rate Pengobatan TB Paru di Kabupaten Kebumen Tahun 2019



Sumber: Seksi P2PM

c. **Proporsi Kasus TB Anak 0 – 14 Tahun**

Proporsi kasus TB anak diantara seluruh kasus TB adalah persentase kasus TB anak (< 15 tahun) diantara seluruh kasus TB tercatat. Proporsi kasus TB anak di antara kasus baru Tuberkulosis Paru yang tercatat di Kabupaten Kebumen tahun 2019 sebesar 70,3%.

d. **Angka Keberhasilan Pengobatan Penderita TB Paru**

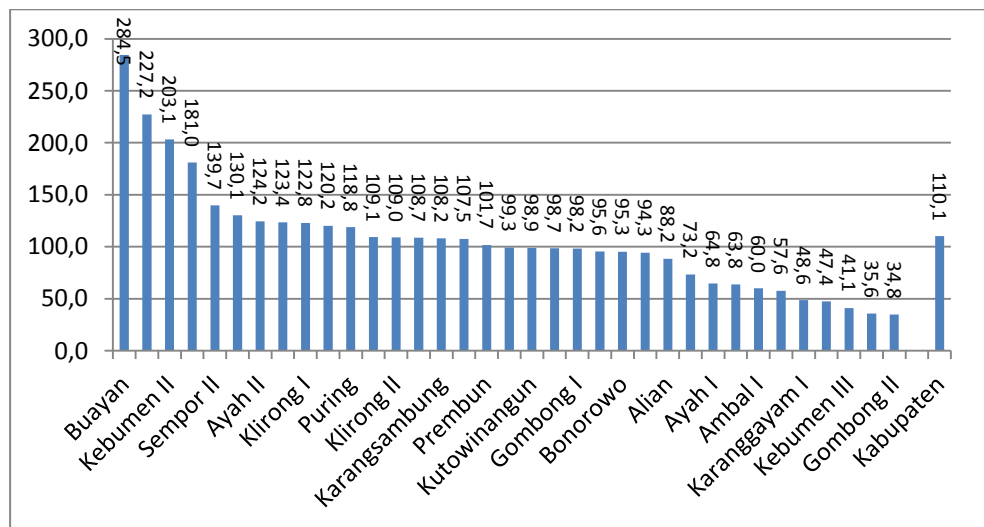
Angka kesembuhan Tuberculosis (Cure Rate) adalah angka yang menunjukkan persentase pasien TB paru yang sembuh setelah selesai masa pengobatan diantara pasien baru TB paru yang tercatat. Angka keberhasilan pengobatan (Success Rate/SR) adalah angka yang menunjukkan persentase pasien baru TB paru terkonfirmasi bakteriologis yang menyelesaikan pengobatan (baik yang sembuh maupun pengobatan lengkap) diantara pasien baru TB paru terkonfirmasi bakteriologis yang tercatat. Angka ini merupakan penjumlahan dari angka kesembuhan dan angka pengobatan lengkap. Success Rate di Kabupaten Kebumen tahun 2019 sebesar 92,2%. Ini menunjukkan bahwa angka keberhasilan pengobatan tuberkulosis sudah mencapai target rencana strategi Dinas Kesehatan Kabupaten Kebumen, yaitu 90 persen.

2. Pneumonia

Pneumonia adalah penyakit yang disebabkan kuman pneumococcus, staphylococcus, streptococcus, dan virus. Gejala penyakit pneumonia yaitu menggigil, demam, sakit kepala, batuk, mengeluarkan dahak, dan sesak napas. Populasi yang rentan terserang pneumonia adalah anak-anak usia kurang dari 2 tahun, usia lanjut lebih dari 65 tahun dan orang yang memiliki masalah kesehatan (malnutrisi, gangguan imunologi). Grafik penemuan kasus pneumonia balita per puskesmas dapat dilihat pada gambar berikut.

Gambar 6.2

Penemuan Kasus Pnemonia di Kabupaten Kebumen Tahun 2019



Sumber: Seksi P2PM

3. HIV/AIDS

HIV dan AIDS disebabkan oleh infeksi virus *Human Immunodeficiency Virus* yang menyerang sistem kekebalan tubuh yang menyebabkan penderita mengalami penurunan ketahanan tubuh sehingga mudah untuk terinfeksi berbagai macam penyakit lain.

Sebelum memasuki fase AIDS, penderita terlebih dulu dinyatakan sebagai HIV positif. Jumlah HIV positif yang ada di masyarakat dapat diketahui melalui tiga metode, yaitu pada layanan Voluntary, Counseling, and Testing (VCT), sero survey, dan Survei Terpadu Biologis dan Perilaku (STBP).

a. Jumlah Kasus HIV

Penemuan kasus HIV pada laki-laki lebih banyak dibandingkan pada perempuan (69,9%). Bila dilihat berdasarkan umur maka penderita HIV dapat menimpa umur dari usia dini hingga umur tua. Penderita HIV terbanyak yaitu umur 25-49 tahun sebesar 73,3%. Presentase orang dengan risiko HIV yang mendapatkan peayanan sesuai standar di Kabupaten Kebumen sebesar 98,4%.

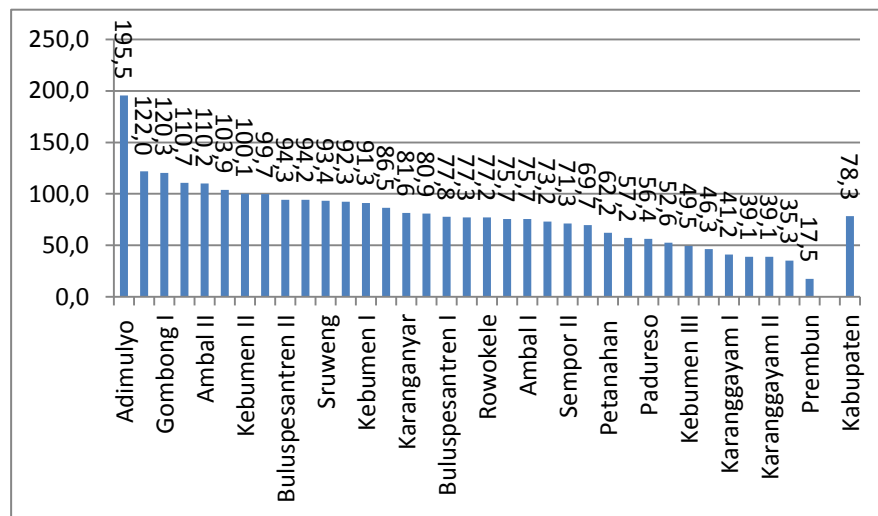
b. Jumlah Kasus Baru AIDS

Jumlah kasus baru AIDS (Acquired Immuno Deficiency Syndrome) di Kabupaten Kebumen tahun 2019 sebanyak 6 kasus AIDS. Berdasarkan kelompok umur, terdapat 1 kasus pada umur 1-4 tahun, 1 kasus pada umur 20-29 tahun, 1 kasus pada umur 30-39 tahun, 1 kasus pada umur 40-49 tahun, dan 2 kasus pada umur ≥ 60 tahun. Berdasarkan jenis kelamin, kasus baru AIDS pada laki-laki sama banyak dengan kasus pada perempuan dengan presentase sama yaitu 50%. Kasus HIV AIDS merupakan fenomena gunung es, artinya kasus yang dilaporkan hanya sebagian kecil dari yang ada di masyarakat. Ada kemungkinan masih banyak kasus yang belum ditemukan karena orang-orang yang berperilaku risiko tinggi tidak semuanya mau memeriksakan diri sehingga status HIV-nya tidak bisa diketahui.

4. Diare

Penyakit diare merupakan penyakit endemis di Indonesia dan juga merupakan penyakit potensial KLB yang sering disertai dengan kematian. Menurut hasil Riskesdas 2013, Diare merupakan penyebab kematian nomor dua pada golongan semua umur (7%). Cakupan penemuan penderita diare per puskesmas di Kabupaten Kebumen tahun 2019 dapat dilihat dalam grafik berikut:

Gambar 6.3 Cakupan penemuan penderita diare per puskesmas di Kabupaten Kebumen tahun 2019



Sumber: Seksi P2PM

5. Kusta

a Penemuan Kasus Baru (NCDR – New Case Detection Rate)

Penyakit Kusta disebut juga sebagai penyakit Lepra atau penyakit Hansen disebabkan oleh bakteri *Mycobacterium leprae*. Bakteri ini mengalami proses pembelahan cukup lama antara 2–3 minggu. Daya tahan hidup kuman kusta mencapai 9 hari di luar tubuh manusia. Kuman kusta memiliki masa inkubasi 2–5 tahun bahkan juga dapat memakan waktu lebih dari 5 tahun. Penatalaksanaan kasus yang buruk dapat menyebabkan kusta menjadi progresif, menyebabkan kerusakan permanen pada kulit, saraf, anggota gerak, dan mata. Pada tahun 2019, di Kabupaten Kebumen ditemukan kasus kusta sebanyak 35 kasus.

a. Persentase Kasus Baru Kusta Anak Usia 0 – 14

Indikator lain yang digunakan pada penyakit kusta yaitu proporsi penderita kusta pada anak (0-14 tahun) di antara penderita baru, yang memperlihatkan sumber dan tingkat penularan di masyarakat. Persentase kasus baru kusta pada anak di Kabupaten Kebumen yaitu 5,7%.

b. Cacat Tingkat 2

Pengendalian kasus kusta antara lain dengan meningkatkan deteksi kasus sejak dini. Indikator yang digunakan untuk menunjukkan keberhasilan dalam mendeteksi kasus baru kusta yaitu angka cacat tingkat 2. Angka cacat tingkat 2 penderita kusta di Kabupaten Kebumen tahun 2019 sebesar 1,4 per 100.000 penduduk.

c. Angka Prevalensi Kusta per 100.000 Penduduk

Angka prevalensi kusta adalah jumlah kasus kusta PB dan MB yang tercatat. Prevalensi kusta di Kabupaten Kebumen tahun 2019 adalah 0,3/100.000 penduduk.

d. Persentase Penderita Kusta Selesai Berobat

Cakupan program kusta diukur berdasarkan angka penderita kusta tipe Pauci Baciller (PB) dan Multy Baciller (MB) selesai diobati. Cakupan program kusta tipe PB sebesar 100% dan MB tahun 2019 sebesar 40,7%.

B. PENYAKIT MENULAR BERSUMBER BINATANG

1. Demam Berdarah Dengue (DBD)

a. Angka Kesakitan Demam Berdarah Dengue (DBD) per 100.000 Penduduk

Penyakit Demam Berdarah Dengue (DBD) adalah penyakit yang disebabkan oleh virus dengue, yang masuk ke peredaran darah manusia melalui gigitan nyamuk dari genus Aedes, misalnya Aedes aegypti atau Aedes albopictus. Penyakit DBD dapat muncul sepanjang tahun dan dapat menyerang seluruh kelompok umur. Penyakit ini berkaitan dengan kondisi lingkungan dan perilaku masyarakat. Angka kesakitan DBD di Kabupaten Kebumen Tahun 2019 sebesar 17,8 per 100.000 penduduk.

b. Angka Kematian Demam Berdarah Dengue (DBD)

Angka kematian/Case Fatality Rate (CFR) DBD di Kabupaten Kebumen tahun 2019 sebesar 0,4%, atau ada 1 yang meninggal karena DBD. Walaupun begitu upaya pencegahan dan pemberantasan DBD

tetap dilakukan dengan menitikberatkan pada penggerakan potensi masyarakat untuk dapat berperan serta dalam pemberantasan sarang nyamuk (gerakan 3M), pemantauan Angka Bebas Jentik (ABJ), pengenalan gejala DBD dan penanganannya di rumah tangga, serta penyuluhan penyakit menular (DBD) di setiap puskesmas di Kabupaten Kebumen.

2. Filariasis

Program eliminasi filariasis di Indonesia dilakukan atas dasar kesepakatan global tahun 2000 yaitu *“The Global Goal of Elimination of Lymphatic Filariasis as a Public Health Problem the year 2020”* yang merupakan realisasi dari resolusi WHA pada tahun 1997. Program eliminasi dilaksanakan melalui dua pilar kegiatan yaitu: pemberian obat pencegahan massal (POPM) filariasis kepada seluruh penduduk di kabupaten endemis filariasis, kedua dengan tatalaksana kasus klinis filariasis guna mencegah dan mengurangi kecacatan. Tahun 2019, di Kabupaten Kebumen tidak ditemukan adanya kasus filariasis.

3. Malaria

Malaria merupakan salah satu penyakit menular yang upaya pengendaliannya menjadi komitmen global dalam MDG"s. Penyebab malaria adalah protozoa yang ditularkan melalui gigitan nyamuk Anopheles.

a. Angka Kesakitan Malaria per 1.000 Penduduk

Pada tahun 2019, di Kabupaten Kebumen, tidak ditemukan adanya kasus malaria. Akan tetapi program surveilans migrasi malaria tetap dijalankan. Program surveilans migrasi malaria merupakan salah satu upaya pencegahan penularan penyakit malaria dengan jalan pemantauan penduduk yang akan atau dari luar pulau Jawa.

b. Angka Kematian Malaria

Pada tahun 2019, angka kematian malaria di Kabupaten Kebumen sebesar 0%.

C. PENYAKIT YANG DAPAT DICEGAH DENGAN IMUNISASI (PD3I)

Yang termasuk dalam PD3I yaitu Difteri, Pertusis, Tetanus Non Neonatorum, Tetanus Neonatorum, Campak, Polio, dan Hepatitis B. Dalam upaya untuk membebaskan Indonesia dari penyakit tersebut, diperlukan komitmen global untuk menekan turunnya angka kesakitan kematian yang lebih banyak dikenal dengan Eradikasi Polio (ERAPO), Reduksi Campak (Redcam) dan Eliminasi Tetanus Neonatorum (ETN). Saat ini telah dilaksanakan Program Surveilans Integrasi PD3I, yaitu pengamatan penyakit-penyakit yang dapat dicegah dengan imunisasi (Difteri, Tetanus Neonatorum, dan Campak). Dalam waktu 5 tahun terakhir jumlah kasus PD3I yang dilaporkan adalah sebagai berikut:

1. Polio dan AFP (Acute Flaccid Paralysis/Lumpuh Layu Akut)

Polio disebabkan oleh infeksi virus yang menyerang sistem syaraf sehingga penderita mengalami kelumpuhan. Penyakit yang pada umumnya menyerang anak berusia 0-3 tahun ini ditandai dengan munculnya demam, lelah, sakit kepala, mual, kaku di leher, serta sakit di tungkai dan lengan.

AFP merupakan kelumpuhan yang sifatnya flaccid yang bersifat lunglai, lemas atau layuh (bukan kaku), atau terjadi penurunan kekuatan otot, dan terjadi secara akut (mendadak). Sedangkan non polio AFP adalah kasus lumpuh layuh akut yang diduga kasus Polio sampai dibuktikan dengan pemeriksaan laboratorium bukan kasus Polio.

Upaya membebaskan Indonesia dari penyakit Polio, Pemerintah telah melaksanakan Program Eradikasi Polio (ERAPO) yang terdiri dari pemberian imunisasi polio rutin, pemberian imunisasi masal pada anak balita melalui Pekan Imunisasi Nasional (PIN) dan surveilans AFP. Surveilans AFP merupakan pengamatan dan penjarangan semua kelumpuhan yang terjadi secara mendadak dan sifatnya flaccid (layuh), seperti sifat kelumpuhan pada poliomyelitis. Prosedur pembuktian penderita AFP terserang virus polio liar atau tidak adalah sebagai berikut:

- a. Melakukan pelacakan terhadap anak usia <15 tahun yang mengalami kelumpuhan mendadak (<14 hari) dan menentukan diagnosa awal.

- b. Mengambil spesimen tinja penderita tidak lebih dari 14 hari sejak kelumpuhan, sebanyak dua kali selang waktu pengambilan I dan II >24 jam.
- c. Mengirim kedua specimen tinja ke laboratorium dengan pengemasan khusus (untuk Jawa Tengah dikirim ke laboratorium Bio Farma Bandung).
- d. Hasil pemeriksaan specimen tinja akan menjadi bukti virology adanya virus polio liar didalamnya.
- e. Diagnosis akhir ditentukan pada 60 hari sejak kelumpuhan. Pemeriksaan klinis ini dilakukan oleh dokter spesialis anak atau syaraf untuk menentukan apakah masih ada kelumpuhan atau tidak. Hasil pemeriksaan virologis dan klinis akan menjadi bukti penegakan diagnosis kasus AFP termasuk kasus polio atau tidak, sehingga dapat diketahui apakah masih ada polio liar di masyarakat.

Pada tahun 2019, di Kabupaten Kebumen ditemukan 8 kasus AFP (non polio).

2. Difteri

Penyakit difteri disebabkan oleh bakteri *Corynebacterium diphtheriae* yang menyerang sistem pernapasan bagian atas. Penyakit difteri pada umumnya menyerang anak-anak usia 1-10 tahun. Pada tahun 2019, di Kabupaten Kebumen tidak ditemukan kasus difteri.

3. Tetanus Neonatorum

Tetanus Neonatorum disebabkan oleh basil *Clostridium tetani*, yang masuk ke tubuh melalui luka. Penyakit ini menginfeksi bayi baru lahir yang salah satunya disebabkan oleh pemotongan tali pusat dengan alat yang tidak steril. Kasus Tetanus Neonatorum banyak ditemukan di negara berkembang khususnya dengan cakupan persalinan oleh tenaga kesehatan yang rendah. Pada tahun 2019, di Kabupaten Kebumen tidak ditemukan kasus tetanus neonatorum.

4. Campak

Penyakit campak disebabkan oleh virus campak, golongan

Paramyxovirus. Penularan dapat terjadi melalui udara yang telah terkontaminasi oleh droplet (ludah) orang yang telah terinfeksi. Sebagian besar kasus campak menyerang anak-anak usia pra sekolah dan usia SD. Jika seseorang pernah menderita campak, maka dia akan mendapatkan kekebalan terhadap penyakit tersebut seumur hidupnya. Pada tahun 2019, di Kabupaten Kebumen ditemukan kasus campak sebanyak 34 kasus.

5. Hepatitis B

Hepatitis B adalah suatu penyakit hati yang disebabkan oleh Virus Hepatitis B yang dapat menyebabkan peradangan hati akut atau menahun, pada sebagian kecil kasus dapat berlanjut menjadi sirosis hati atau kanker hati. Virus ini menyebar melui darah atau cairan tubuh dari penderita yang terinfeksi, melalui kegiatan seksual, penggunaan berulang jarum suntik, dan trans fusi darah dengan virus di dalamnya. Pada tahun 2019, di Kabupaten Kebumen ditemukan kasus hepatitis B sebanyak 237 kasus.

D. PENYAKIT TIDAK MENULAR

Penyakit tidak menular (PTM) seperti penyakit jantung, stroke, kanker, diabetes melitus, cedera dan penyakit paru obstruktif kronik serta penyakit kronik lainnya merupakan 63% penyebab kematian di seluruh dunia dengan membunuh 36 juta jiwa per tahun (WHO, 2010). Di Indonesia sendiri, penyakit menular masih merupakan masalah kesehatan penting dan dalam waktu bersamaan morbiditas dan mortalitas PTM semakin meningkat. Hal tersebut menjadi beban ganda dalam pelayanan kesehatan, sekaligus tantangan yang harus dihadapi dalam pembangunan bidang kesehatan di Indonesia.

Peningkatan PTM berdampak negatif pada ekonomi dan produktivitas bangsa. Pengobatan PTM seringkali memakan waktu lama dan memerlukan biaya besar. Beberapa jenis PTM merupakan penyakit kronik dan/atau katastrofik yang dapat mengganggu ekonomi penderita dan keluarganya. Selain itu, salah satu dampak PTM adalah terjadinya kecacatan termasuk kecacatan permanen. Secara global, regional, dan nasional pada tahun 2030

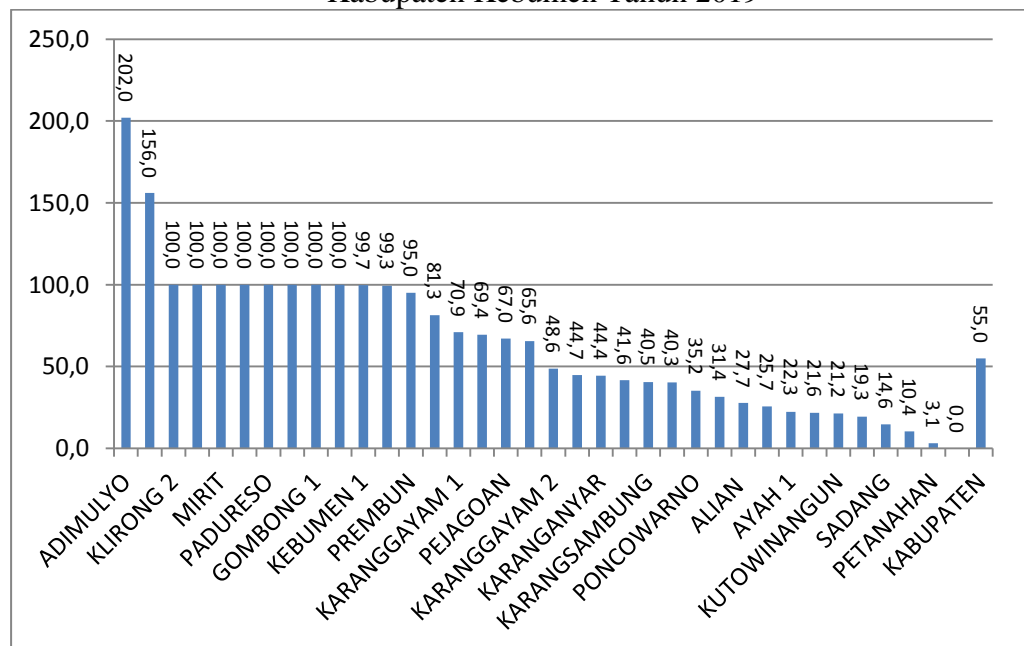
diproyeksikan terjadi transisi epidemiologi dari penyakit menular menjadi penyakit tidak menular.

Berbagai faktor risiko PTM antara lain yaitu merokok dan keterpaparan terhadap asap rokok, minum minuman beralkohol, diet/pola makan, gaya hidup yang tidak sehat, kegemukan, obat-obatan, dan riwayat keluarga (keturunan). Prinsip upaya pencegahan tetap lebih baik dari pengobatan. Upaya pencegahan penyakit tidak menular lebih ditujukan kepada faktor risiko yang telah diidentifikasi. Dinas Kesehatan Provinsi Jawa Tengah telah mengembangkan program pengendalian PTM sejak tahun 2001. Upaya pengendalian faktor risiko PTM yang telah dilakukan berupa promosi Perilaku Bersih dan Sehat, deteksi dini, serta pengendalian masalah tembakau.

1. Tekanan Darah Tinggi (Hipertensi)

Pengukuran tekanan darah merupakan salah satu kegiatan deteksi dini terhadap faktor risiko PTM seperti Hipertensi, Stroke, Jantung, Kelainan fungsi ginjal atau yang lainnya. Kegiatan ini bisa dilaksanakan di setiap fasilitas kesehatan termasuk puskesmas maupun posbindu yang ada di masyarakat. Penderita hipertensi yang mendapatkan pelayanan kesehatan di Kabupaten Kebumen tahun 2019 dapat dilihat dalam grafik berikut ini:

Gambar 6.4 Cakupan Penderita Hipertensi Mendapatkan Pelayanan di Kabupaten Kebumen Tahun 2019



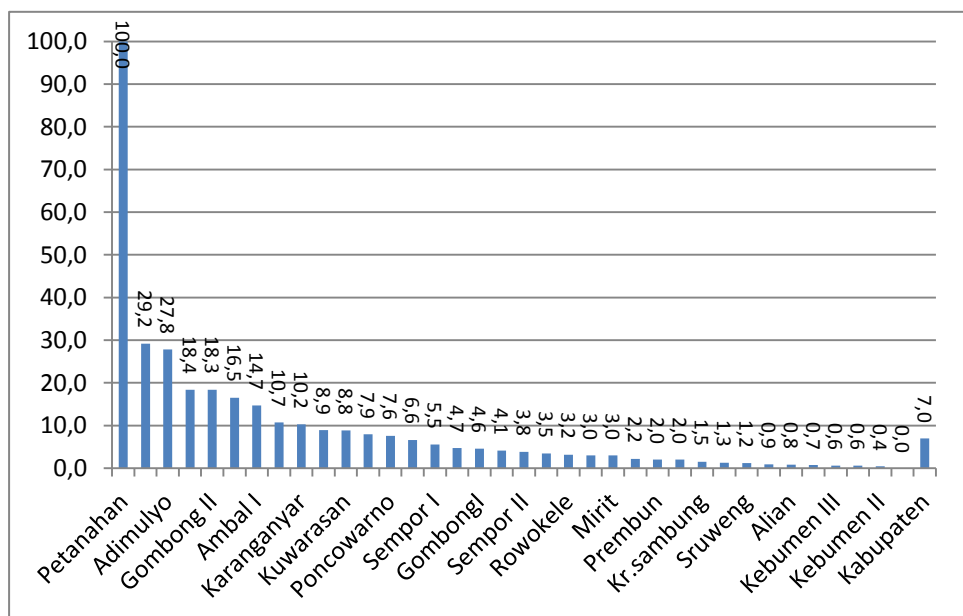
Sumber: Seksi PTM

2. Kanker Leher Rahim dan Kanker Payudara

Deteksi dini kanker serviks dengan metode IVA (Inspeksi Visual dengan Asam asetat) adalah pemeriksaan dengan cara mengamati dengan menggunakan spekulum, melihat leher rahim yang telah dipulas dengan asam asetat atau asam cuka (3-5%). Pada lesi prakanker akan menampilkan warna bercak putih yang disebut acetowhite epithelium.

Deteksi dini kanker payudara dengan metode CBE (Clinical Breast Examination) adalah pemeriksaan payudara secara manual oleh tenaga kesehatan terlatih untuk mengetahui kelainan pada payudara dan untuk mengevaluasi kanker payudara pada tahap dini. Cakupan deteksi dini kanker leher rahim dengan metode IVA dan kanker payudara dengan pemeriksaan klinis (SADANIS) per puskesmas di Kabupaten Kebumen tahun 2019 adalah sebagai berikut:

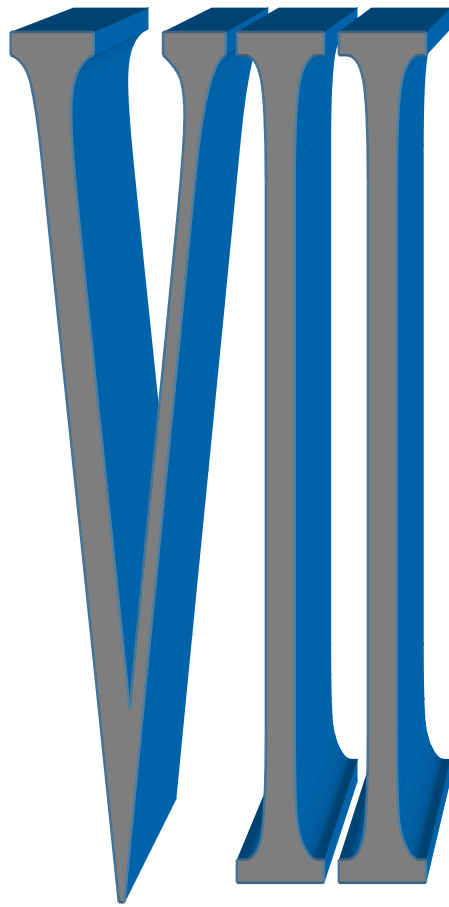
Gambar 6.6 Cakupan Deteksi Dini Kanker Leher Rahim Dengan Metode IVA Dan Kanker Payudara Dengan Pemeriksaan Klinis (SADANIS) Per Puskesmas Di Kabupaten Kebumen Tahun 2019



Sumber: Seksi PTM

E. KEJADIAN LUAR BIASA

Kejadian luar biasa (KLB) adalah meningkatnya kejadian kesakitan atau kematian secara epidemiologis pada suatu desa/kelurahan pada jangka waktu tertentu. Pada tahun 2019, di Kabupaten Kebumen terdapat 3 kasus KLB dengan presentase ditangani dalam waktu ≤ 24 jam sebesar 100%.



KESEHATAN LINGKUNGAN

BAB VII

KESEHATAN LINGKUNGAN

Lingkungan merupakan faktor yang sangat berpengaruh terhadap derajat kesehatan masyarakat. Program Lingkungan Sehat bertujuan untuk mewujudkan mutu lingkungan hidup yang lebih sehat. Kegiatan pokok untuk mencapai tujuan tersebut adalah melaksanakan kualitas air dan sanitasi dasar, pengawasan hygiene dan sanitasi tempat-tempat umum (TTU), dan pengawasan hygiene dan sanitasi tempat pengolahan makanan (TPM).

Indikator sasaran kegiatan pengawasan kualitas air dan sanitasi dasar meliputi desa yang melaksanakan STBM, proporsi penduduk akses air minum, dan proporsi penduduk akses jamban. Indikator sasaran pengawasan hygiene dan TTU dan TPM meliputi proporsi TTU memenuhi syarat, proporsi TPM memenuhi syarat, proporsi puskesmas yang ramah lingkungan, proporsi sampah rumah tangga memenuhi syarat, proporsi pengelolaan limbah cair rumah tangga memenuhi syarat.

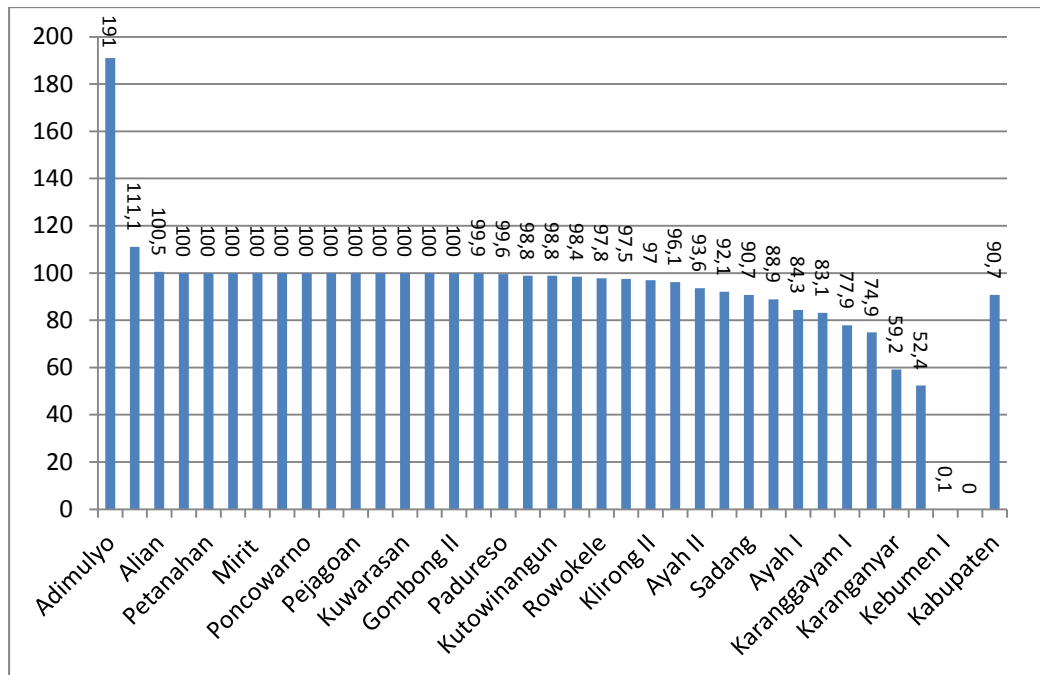
A. AKSES AIR MINUM YANG LAYAK

Jenis sarana akses air minum yang dipantau meliputi sumur gali (SGL) terlindung, SGL dengan pompa, dan perpipaan BPSPAM. Jumlah sarana air minum di Kabupaten Kebumen sebanyak 222.224 dengan jumlah sarana air minum di IKL sebesar 34,5% dan jumlah sarana air minum dengan resiko rendah dan sedang sebesar 59,16%. Kemudian dilakukan pemeriksaan jumlah sarana air minum diambil sampel sebanyak 14.247 (6,4%) dan yang memenuhi syarat sebanyak 13.358 (93,8%).

B. AKSES SANITASI YANG LAYAK

Capaian penduduk dengan akses jamban sehat di Kabupaten Kebumen pada tahun 2019 adalah 90,7%. Jenis sarana sanitasi dasar yang dipantau sebagai akses jamban sehat yang ada di Kebumen adalah jamban sharing/komunal, jamban sehat semi permanen, dan jamban sehat permanen yang 100% penggunaannya memenuhi syarat kesehatan. Grafik keluarga dengan akses terhadap fasilitas sanitasi yang layak (jamban sehat) adalah sebagai berikut:

Gambar 7.1 Keluarga Dengan Akses Terhadap Fasilitas Sanitasi Yang Layak (Jamban Sehat) Tahun 2019



Sumber: Seksi Kesling Kesjaor

C. SANITASI TOTAL BERBASIS MASYARAKAT (STBM)

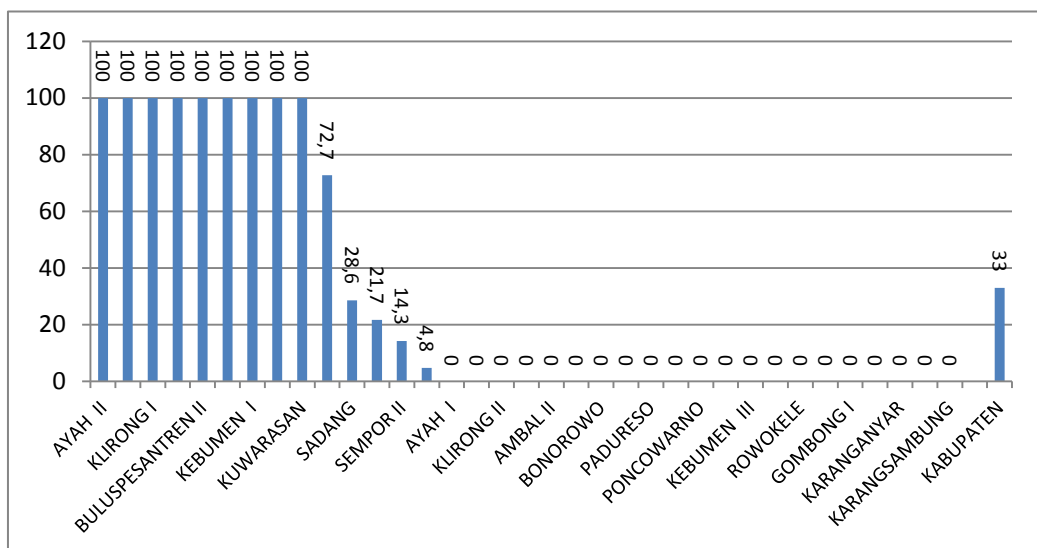
Peningkatan akses terhadap air minum yang berkualitas perlu diikuti dengan perilaku yang higienis untuk mencapai tujuan kesehatan, melalui pelaksanaan STBM. Dalam kerangka pembangunan kesehatan, sektor air minum, sanitasi dan higienis merupakan satu kesatuan dalam prioritas pembangunan bidang kesehatan dengan titik berat dan upaya promotif–preventif dalam perbaikan lingkungan untuk mencapai salah satu sasaran MDGs. STBM menjadi ujung tombak keberhasilan pembangunan air minum dan penyehatan lingkungan secara keseluruhan. Sanitasi total berbasis masyarakat sebagai pilihan pendekatan, strategi dan program untuk mengubah perilaku hygiene dan sanitasi melalui pemberdayaan masyarakat dengan menggunakan metode pemecuan dalam rangka mencapai target MDGs. Dalam pelaksanaan STBM mencakup 5 (lima) pilar yaitu:

- Stop buang air besar sembarangan,
- Cuci tangan pakai sabun,

- c. Penegelolaan air minum dan makanan yang aman di rumah tangga,
- d. Pengelolaan sampah dengan benar, dan
- e. Pengelolaan limbah cair rumah tangga dengan aman.

Desa STBM merupakan desa yang sudah melaksanakan langkah-langkah STBM antara lain adanya kegiatan pemicuan, monitoring, terdapat rencana kerja masyarakat, dan *natural leader* yang muncul di desa tersebut. Indikator bahwa suatu desa/kelurahan dikatakan telah melaksanakan STBM adalah: (1) Minimal telah ada intervensi melalui Pemicuan di salah satu dusun dalam desa/kelurahan tersebut; (2) Ada masyarakat yang bertanggung jawab untuk melanjutkan aksi intervensi STBM seperti disebutkan pada poin pertama, baik individu (*natural leader*) ataupun bentuk kelompok masyarakat; (3) Sebagai respon dari aksi intervensi STBM, kelompok masyarakat menyusun suatu rencana aksi kegiatan dalam rangka mencapai komitmen perubahan perilaku pilar STBM, yang telah disepakati bersama. Desa STBM per puskesmas di Kabupaten Kebumen tahun 2019 dapat dilihat dalam grafik berikut ini:

Gambar 7.2 Prosentase Desa STBM Per Puskesmas Di Kabupaten Kebumen Tahun 2019

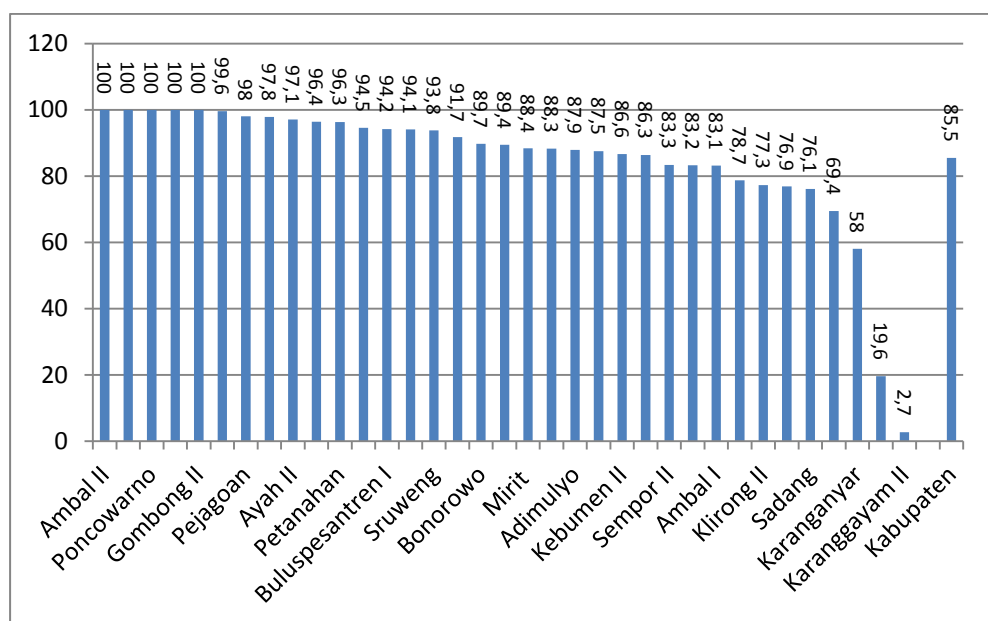


Sumber: Seksi Kesling Kesjaor

D. TEMPAT-TEMPAT UMUM (TTU)

Tempat Umum dan Pengolahan Makanan (TUPM) merupakan suatu sarana yang dikunjungi banyak orang dan berpotensi menjadi tempat persebaran penyakit. TUPM meliputi terminal, pasar, tempat ibadah, stasiun, tempat rekreasi, hotel, rumah makan, depot, dan lain-lain. TUPM yang sehat adalah yang memenuhi syarat kesehatan yaitu memiliki sarana air bersih, tempat pembuangan sampah, sarana pembuangan air limbah (SPAL), ventilasi yang baik, luas lantai atau ruangan yang sesuai dengan banyaknya pengunjung dan memiliki pencahayaan ruang yang memadai. Tempat-tempat umum (TTU) yang memenuhi syarat kesehatan per puskesmas di Kabupaten Kebumen tahun 2019 dapat dilihat dalam grafik berikut ini:

Gambar 7.3 Tempat-Tempat Umum (TTU) Yang Memenuhi Syarat Kesehatan Per Puskesmas Di Kabupaten Kebumen Tahun 2019

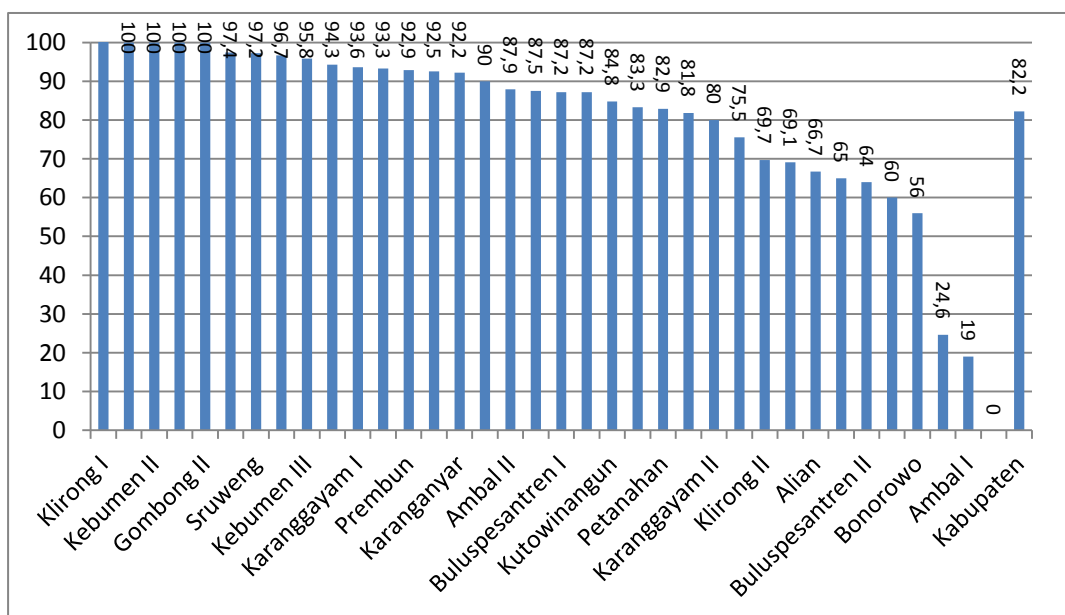


Sumber: Seksi Kesling Kesjaor


E. KEAMANAN PANGAN

Sasaran tempat pengelolaan makanan meliputi jasa boga sebesar 75%, rumah makan/restoran 100%, depot air minum 100% dan makanan jajanan 89,1%. Tempat Pengelolaan Makanan (TPM) yang memenuhi syarat kesehatan per puskesmas di Kabupaten Kebumen tahun 2019 dapat dilihat dalam grafik berikut:

Gambar 7.4 Tempat Pengelolaan Makanan (TPM) yang memenuhi syarat kesehatan per puskesmas di Kabupaten Kebumen tahun 2019



Sumber: Seksi Kesling Kesjaor



PENUTUP

BAB VIII

PENUTUP

Penyediaan data dan informasi di bidang kesehatan yang berkualitas sangat diperlukan sebagai masukan dalam proses pengambilan keputusan di lingkungan pemerintahan, organisasi profesi, akademisi, swasta dan pihak terkait lainnya. Di bidang kesehatan, data dan informasi juga merupakan sumber daya strategis bagi pimpinan dan organisasi dalam penyelenggaraan Sistem Informasi Kesehatan (SIK).

Namun, sangat disadari bahwa saat ini Sistem Informasi Kesehatan masih belum optimal dalam pemenuhan kebutuhan data dan informasi. Hal ini berimplikasi pada kualitas data dan informasi yang disajikan dalam Profil Kesehatan Kabupaten Kebumen yang diterbitkan saat ini yang belum sesuai dengan harapan. Walaupun demikian, Buku Profil Kesehatan ini diharapkan dapat memberikan gambaran keadaan kesehatan masyarakat Kabupaten Kebumen Tahun 2019 dan capaian kinerja pelayanan kesehatan yang telah dilakukan beserta aspek-aspek pendukung lainnya.

Buku Profil Kesehatan sering kali belum mendapatkan apresiasi yang layak, karena belum dapat menyajikan data dan informasi kesehatan sesuai yang diharapkan oleh pihak-pihak yang berkepentingan dan yang membutuhkan. Oleh karena itu, perlu adanya terobosan dan ide-ide baru dalam mekanisme penyusunan, baik dimulai dari masa pengumpulan data, proses validasi data serta dalam tahap analisa data, yang nantinya akan menghasilkan suatu publikasi data dan informasi pembangunan kesehatan, serta dapat membawa manfaat bagi semua.

Apresiasi yang setinggi-tingginya diberikan kepada semua pihak yang berperan dalam proses penyusunan Profil Kesehatan Kabupaten Kebumen Tahun 2019.

Tim Penyusun

H Kusbiyantoro, SKM, MM

Agil Mulyaeni, SKM

Aseska Galuh Atmaja., A.Md KL

Pitoyo, SST

Tri Dianasari, SKM

Akhmad Mukhibin, SKM, MPA

Rina Agustin, S.KM

Desi Fragetty, S.KM

Sri Pujiastuti

Fitriani Rahayu., S.Farm, Apt

Suparno, A.MG

Teguh Imanto, S.Gz

Maryati, S.ST

Endang Restiatun, SKM

Parasian Manalu, S.Kep., Ns

Laeli Nur Maeni, SKM

Agus Setiadi, SM

Martanto, SKM

Anjas Dwi Purwanto, SKM

Lampiran

**RESUME PROFIL KESEHATAN
KABUPATEN/KOTA KEBUMEN
TAHUN 2019**

NO	INDIKATOR	ANGKA/NILAI				No. Lampiran
		L	P	L + P	Satuan	
I	GAMBARAN UMUM					
1	Luas Wilayah			1,281	Km ²	Tabel 1
2	Jumlah Desa/Kelurahan			460	Desa/Kelurahan	Tabel 1
3	Jumlah Penduduk	702,953	682,624	1,385,577	Jiwa	Tabel 2
4	Rata-rata jiwa/rumah tangga			3.2	Jiwa	Tabel 1
5	Kepadatan Penduduk /Km ²			1081.5	Jiwa/Km ²	Tabel 1
6	Rasio Beban Tanggungan			45.9	per 100 penduduk produktif	Tabel 2
7	Rasio Jenis Kelamin			103.0		Tabel 2
8	Penduduk 15 tahun ke atas melek huruf	97.3	91.8	94.6	%	Tabel 3
9	Penduduk 15 tahun yang memiliki ijazah tertinggi					
	a. SMP/ MTs	24.9	23.9	24.4	%	Tabel 3
	b. SMA/ MA	25.7	20.1	22.9	%	Tabel 3
	d. Diploma I/Diploma II	0.3	0.4	0.3	%	Tabel 3
	e. Akademi/Diploma III	1.0	1.3	1.1	%	Tabel 3
	f. S1/Diploma IV	2.9	3.2	3.0	%	Tabel 3
	g. S2/S3 (Master/Doktor)	0.1	0.1	0.1	%	Tabel 3
II	SARANA KESEHATAN					
II.1	Sarana Kesehatan					
10	Jumlah Rumah Sakit Umum			11	RS	Tabel 4
11	Jumlah Rumah Sakit Khusus			0	RS	Tabel 4
12	Jumlah Puskesmas Rawat Inap			11	Puskesmas	Tabel 4
13	Jumlah Puskesmas non-Rawat Inap			24	Puskesmas	Tabel 4
14	Jumlah Puskesmas Keliling			103	Puskesmas keliling	Tabel 4
15	Jumlah Puskesmas pembantu			60	Pustu	Tabel 4
16	Jumlah Apotek			86	Apotek	Tabel 4
17	RS dengan kemampuan pelayanan gadar level 1			100.0	%	Tabel 6
II.2	Akses dan Mutu Pelayanan Kesehatan					
18	Cakupan Kunjungan Rawat Jalan	108.9	155.0	131.6	%	Tabel 5
19	Cakupan Kunjungan Rawat Inap	6.5	7.8	7.1	%	Tabel 5
20	Angka kematian kasar/ <i>Gross Death Rate</i> (GDR) di RS	111.3	97.4	103.6	per 1.000 pasien keluar	Tabel 7
21	Angka kematian murni/ <i>Nett Death Rate</i> (NDR) di RS	23.0	18.2	20.3	per 1.000 pasien keluar	Tabel 7
22	<i>Bed Occupation Rate</i> (BOR) di RS			62.8	%	Tabel 8

NO	INDIKATOR	ANGKA/NILAI			No. Lampiran
		L	P	L + P	
23	<i>Bed Turn Over</i> (BTO) di RS			69.0	Kali
24	<i>Turn of Interval</i> (TOI) di RS			2.0	Hari
25	<i>Average Length of Stay</i> (ALOS) di RS			3.3	Hari
26	Puskesmas dengan ketersediaan obat vaksin & essensial			1.0	%
II.3 Upaya Kesehatan Bersumberdaya Masyarakat (UKBM)					
27	Jumlah Posyandu			2,117	Posyandu
28	Posyandu Aktif			90.2	%
29	Rasio posyandu per 100 balita			2.1	per 100 balita
30	Posbindu PTM			500	Posbindu PTM
III SUMBER DAYA MANUSIA KESEHATAN					
31	Jumlah Dokter Spesialis	103	61	164	Orang
32	Jumlah Dokter Umum	101	89	190	Orang
33	Rasio Dokter (spesialis+umum)			12	per 100.000 penduduk
34	Jumlah Dokter Gigi + Dokter Gigi Spesialis	8	41	49	Orang
35	Rasio Dokter Gigi (termasuk Dokter Gigi Spesialis)			4	per 100.000 penduduk
36	Jumlah Bidan		941		Orang
37	Rasio Bidan per 100.000 penduduk		68		per 100.000 penduduk
38	Jumlah Perawat	539	825	1,364	Orang
39	Rasio Perawat per 100.000 penduduk			98	per 100.000 penduduk
40	Jumlah Tenaga Kesehatan Masyarakat	19	52	69	Orang
41	Jumlah Tenaga Sanitasi	24	52	76	Orang
42	Jumlah Tenaga Gizi	11	47	58	Orang
43	Jumlah Tenaga Kefarmasian	39	187	226	Orang
IV PEMBIAYAAN KESEHATAN					
44	Peserta Jaminan Pemeliharaan Kesehatan			80.0	%
45	Desa yang memanfaatkan dana desa untuk kesehatan			100.0	%
46	Total anggaran kesehatan			Rp209,634,721,000	Rp
47	APBD kesehatan terhadap APBD kab/kota			8.6	%
48	Anggaran kesehatan perkapita			Rp87,968	Rp
V KESEHATAN KELUARGA					
V.1 Kesehatan Ibu					
49	Jumlah Lahir Hidup	10,091	9,535	19,626	Orang
50	Angka Lahir Mati (dilaporkan)	7.6	7.4	7.5	per 1.000 Kelahiran Hidup
51	Jumlah Kematian Ibu		9		Ibu

NO	INDIKATOR	ANGKA/NILAI				No. Lampiran
		L	P	L + P	Satuan	
52	Angka Kematian Ibu (dilaporkan)		45.9		per 100.000 Kelahiran Hidup	Tabel 21
53	Kunjungan Ibu Hamil (K1)		100.0		%	Tabel 23
54	Kunjungan Ibu Hamil (K4)		99.9		%	Tabel 23
55	Ibu hamil dengan imunisasi Td2+		14.9		%	Tabel 24
56	Ibu Hamil Mendapat Tablet Tambah Darah 90		94.9		%	Tabel 27
57	Persalinan ditolong Tenaga Kesehatan		99.9		%	Tabel 23
58	Persalinan ditolong Tenaga Kesehatan di Fasyankes		99.6		%	Tabel 23
59	Pelayanan Ibu Nifas KF3		98.9		%	Tabel 23
60	Ibu Nifas Mendapat Vitamin A		100.0		%	Tabel 23
61	Penanganan komplikasi kebidanan		100.0		%	Tabel 30
62	Peserta KB Aktif			73.2	%	Tabel 28
63	Peserta KB Pasca Persalinan			22.6	%	Tabel 29
V.2 Kesehatan Anak						
64	Jumlah Kematian Neonatal	48	42	90	neonatal	Tabel 31
65	Angka Kematian Neonatal (dilaporkan)	4.8	4.4	4.6	per 1.000 Kelahiran Hidup	Tabel 31
66	Jumlah Bayi Mati	70	66	136	bayi	Tabel 31
67	Angka Kematian Bayi (dilaporkan)	6.9	6.9	6.9	per 1.000 Kelahiran Hidup	Tabel 31
68	Jumlah Balita Mati	82	78	160	Balita	Tabel 31
69	Angka Kematian Balita (dilaporkan)	8.1	8.2	8.2	per 1.000 Kelahiran Hidup	Tabel 31
70	Penanganan komplikasi Neonatal	100.0	100.0	100.0	%	Tabel 30
71	Bayi baru lahir ditimbang	100.0	100.0	100.0	%	Tabel 33
72	Berat Badan Bayi Lahir Rendah (BBLR)	4.8	5.3	5.0	%	Tabel 33
73	Kunjungan Neonatus 1 (KN 1)	99.9	100.0	99.9	%	Tabel 34
74	Kunjungan Neonatus 3 kali (KN Lengkap)	97.7	98.2	98.0	%	Tabel 34
75	Bayi yang diberi ASI Eksklusif			69.2	%	Tabel 35
76	Pelayanan kesehatan bayi	100.0	100.0	100.0	%	Tabel 36
77	Desa/Kelurahan UCI			100.0	%	Tabel 37
78	Cakupan Imunisasi Campak/MR pada Bayi	102.2	98.6	100.5	%	Tabel 39
79	Imunisasi dasar lengkap pada bayi	101.2	97.9	99.6	%	Tabel 39
80	Bayi Mendapat Vitamin A			100.0	%	Tabel 41
81	Anak Balita Mendapat Vitamin A			99.8	%	Tabel 41
82	Pelayanan kesehatan balita	95.8	95.8	95.8	%	Tabel 42
83	Balita ditimbang (D/S)	89.5	90.2	89.9	%	Tabel 43
84	Balita gizi kurang (BB/umur)			5.2	%	Tabel 44
85	Balita pendek (TB/umur)			12.8	%	Tabel 44
86	Balita kurus (BB/TB)			0.8	%	Tabel 44
87	Cakupan Penjaringan Kesehatan Siswa Kelas 1 SD/MI			100.0	%	Tabel 45

NO	INDIKATOR	ANGKA/NILAI				No. Lampiran
		L	P	L + P	Satuan	
88	Cakupan Penjangkaran Kesehatan Siswa Kelas 7 SMP/MTs			99.1	%	Tabel 45
89	Cakupan Penjangkaran Kesehatan Siswa Kelas 10 SMA/MA			75.8	%	
90	Pelayanan kesehatan pada usia pendidikan dasar			93.7	%	
V.3	Kesehatan Usia Produktif dan Usia Lanjut					
91	Pelayanan Kesehatan Usia Produktif	45.7	69.0	56.5	%	Tabel 48
92	Pelayanan Kesehatan Usila (60+ tahun)	73.3	94.8	84.6	%	Tabel 49
VI	PENGENDALIAN PENYAKIT					
VI.1	Pengendalian Penyakit Menular Langsung					
93	Persentase orang terduga TBC mendapatkan pelayanan kesehatan sesuai standar			81.05	%	Tabel 51
94	CNR seluruh kasus TBC			183	per 100.000 penduduk	Tabel 51
95	<i>Case detection rate</i> TBC			94.20	%	Tabel 51
96	Cakupan penemuan kasus TBC anak			70.28	%	Tabel 51
97	Angka kesembuhan BTA+	86.3	87.1	86.6	%	Tabel 52
98	Angka pengobatan lengkap semua kasus TBC	57.6	62.2	59.6	%	Tabel 52
99	Angka keberhasilan pengobatan (<i>Success Rate</i>) semua kasus TBC	91.8	92.8	92.2	%	Tabel 52
100	Jumlah kematian selama pengobatan tuberkulosis			2.5	per 100.000 penduduk	Tabel 52
101	Penemuan penderita pneumonia pada balita			110.1	%	Tabel 53
102	Puskesmas yang melakukan tatalaksana standar pneumonia min 60%			1.0	%	Tabel 53
103	Jumlah Kasus HIV	123	53	176	Kasus	Tabel 54
104	Jumlah Kasus Baru AIDS	3	3	6	Kasus	Tabel 55
105	Jumlah Kematian akibat AIDS	0	0	0	Jiwa	Tabel 55
106	Persentase Diare ditemukan dan ditangani pada balita			45.3	%	Tabel 56
107	Persentase Diare ditemukan dan ditangani pada semua umur			78.3	%	Tabel 56
108	Jumlah Kasus Baru Kusta (PB+MB)	26	9	35	Kasus	Tabel 57
109	Angka penemuan kasus baru kusta (NCDR)	4	1	3	per 100.000 penduduk	Tabel 57
110	Persentase Kasus Baru Kusta anak 0-14 Tahun			5.7	%	Tabel 58
111	Persentase Cacat Tingkat 0 Penderita Kusta			94.3	%	Tabel 58
112	Persentase Cacat Tingkat 2 Penderita Kusta			5.7	%	Tabel 58
113	Angka Cacat Tingkat 2 Penderita Kusta			1.4	per 100.000 penduduk	Tabel 58
114	Angka Prevalensi Kusta			0.3	per 10.000 Penduduk	Tabel 59
115	Penderita Kusta PB Selesai Berobat (RFT PB)	100.0	100.0	100.0	%	Tabel 60

NO	INDIKATOR	ANGKA/NILAI				No. Lampiran
		L	P	L + P	Satuan	
116	Penderita Kusta MB Selesai Berobat (RFT MB)	100.0	100.0	40.7	%	Tabel 60
VI.2	Pengendalian Penyakit yang Dapat Dicegah dengan Imunisasi					
117	AFP Rate (non polio) < 15 tahun			2.5	per 100.000 penduduk <15 tahun	Tabel 61
118	Jumlah kasus difteri	0	0	0	Kasus	Tabel 62
119	Case fatality rate difteri			#DIV/0!	%	Tabel 62
120	Jumlah kasus pertusis	0	0	0	Kasus	Tabel 62
121	Jumlah kasus tetanus neonatorum	0	0	0	Kasus	Tabel 62
122	Case fatality rate tetanus neonatorum			#DIV/0!	%	Tabel 62
123	Jumlah kasus hepatitis B	73	164	237	Kasus	Tabel 62
124	Jumlah kasus suspek campak	18	16	34	Kasus	Tabel 62
125	Insiden rate suspek campak	1.3	1.2	2.5	per 100.000 penduduk	Tabel 62
126	KLB ditangani < 24 jam			100.0	%	Tabel 63
VI.3	Pengendalian Penyakit Tular Vektor dan Zoonotik					
127	Angka kesakitan (incidence rate) DBD	9.7	8.1	17.8	per 100.000 penduduk	Tabel 65
128	Angka kematian (case fatality rate) DBD	0.7	0.0	0.4	%	Tabel 65
129	Angka kesakitan malaria (annual parasit incidence)	0.0	0.0	0.0	per 1.000 penduduk	Tabel 66
130	Konfirmasi laboratorium pada suspek malaria			#DIV/0!	%	Tabel 66
131	Pengobatan standar kasus malaria positif			100.0	%	Tabel 66
132	Case fatality rate malaria	0.0	#DIV/0!	0.0	%	Tabel 66
133	Penderita kronis filariasis	0	0	0	Kasus	Tabel 67
VI.4	Pengendalian Penyakit Tidak Menular					
135	Penderita Hipertensi Mendapat Pelayanan Kesehatan	43.2	59.4	54.6	%	Tabel 68
136	Penyandang DM mendapatkan pelayanan kesehatan sesuai standar			95.9	%	Tabel 69
138	Deteksi Dini Kanker Leher Rahim dan Kanker Payudara		7.0		% perempuan usia 30-50 tahun	Tabel 70
139	Persentase IVA positif pada perempuan usia 30-50 tahun		0.7		%	Tabel 70
140	% tumor/benjolan payudara pada perempuan 30-50 tahun		0.3		%	Tabel 70
141	Pelayanan Kesehatan Orang dengan Gangguan Jiwa Berat			88.0	%	Tabel 71
VII	KESEHATAN LINGKUNGAN					
142	Sarana air minum dengan risiko rendah dan sedang			77.1	%	Tabel 72
143	Sarana air minum memenuhi syarat			514.0	%	Tabel 72

NO	INDIKATOR	ANGKA/NILAI				No. Lampiran
		L	P	L + P	Satuan	
144	Penduduk dengan akses terhadap sanitasi yang layak (jamban sehat)			90.7	%	Tabel 73
145	Desa STBM			33.0	%	Tabel 74
146	Tempat-tempat umum memenuhi syarat kesehatan			85.5	%	Tabel 75
147	Tempat pengelolaan makanan memenuhi syarat kesehatan			82.2	%	Tabel 76

TABEL 1

LUAS WILAYAH, JUMLAH DESA/KELURAHAN, JUMLAH PENDUDUK, JUMLAH RUMAH TANGGA,
DAN KEPADATAN PENDUDUK MENURUT KECAMATAN
KABUPATEN/KOTA KEBUMEN
TAHUN 2019

NO	KECAMATAN	LUAS WILAYAH (km^2)	JUMLAH			JUMLAH PENDUDUK	JUMLAH RUMAH TANGGA	RATA-RATA JIWA/RUMAH TANGGA	KEPADATAN PENDUDUK <i>per km²</i>
			DESA	KELURAHAN	DESA + KELURAHAN				
1	2	3	4	5	6	7	8	9	10
1	Ayah	76.4	18	0	18	64,767	20,718	3.1	848.1
2	Buayan	68.4	20	0	20	66,057	21,127	3.1	965.5
3	Puring	62.0	23	0	23	64,392	20,893	3.1	1039.1
4	Petanahan	44.8	21	0	21	60,729	19,299	3.1	1354.3
5	Klirong	43.3	24	0	24	64,858	20,672	3.1	1499.6
6	Buluspesantren	48.8	21	0	21	59,437	18,458	3.2	1218.7
7	Ambal	62.4	32	0	32	63,658	19,635	3.2	1020.0
8	Mirit	52.4	22	0	22	54,042	17,081	3.2	1032.3
9	Prembun	20.9	11	0	11	29,374	9,676	3.0	1404.8
10	Kutowinangun	23.0	13	0	13	48,985	15,413	3.2	2133.5
11	Alian	29.0	9	0	9	67,662	19,903	3.4	2337.2
12	Kebumen	33.7	19	0	19	133,601	40,930	3.3	3960.9
13	Pejagoan	57.8	16	0	16	55,299	16,835	3.3	957.6
14	Sruweng	27.4	11	0	11	62,717	19,806	3.2	2291.5
15	Adimulyo	42.0	24	5	29	38,251	13,049	2.9	909.9
16	Kuwarasan	34.6	13	0	13	51,478	16,397	3.1	1488.7
17	Rowokele	43.7	21	0	21	52,188	16,457	3.2	1194.8
18	Sempor	43.4	23	0	23	70,439	21,885	3.2	1621.9
19	Gombong	33.8	22	0	22	51,336	17,586	2.9	1517.0
20	Karanganyar	53.8	11	0	11	38,513	12,860	3.0	715.9
21	Karanggayam	100.2	16	0	16	59,772	18,241	3.3	596.8
22	Sadang	19.5	12	2	14	22,837	7,158	3.2	1172.3
23	Bonorowo	31.4	7	4	11	22,186	7,186	3.1	706.6
24	Padureso	109.3	19	0	19	16,857	5,347	3.2	154.2
25	Poncowarno	54.2	7	0	7	18,587	5,583	3.3	342.7
26	Karangsambung	65.2	14	0	14	47,555	14,558	3.3	729.9
KABUPATEN/KOTA		1,281.1	449	11	460	1,385,577	436,753	3.2	1081.5

Sumber: - Dinas Kependudukan dan Pencatatan Sipil Kab. Kebumen
- sumber lain..... (sebutkan)

TABEL 2

JUMLAH PENDUDUK MENURUT JENIS KELAMIN DAN KELOMPOK UMUR
KABUPATEN/KOTA KEBUMEN
TAHUN 2019

NO	KELOMPOK UMUR (TAHUN)	JUMLAH PENDUDUK			
		LAKI-LAKI	PEREMPUAN	LAKI-LAKI+PEREMPUAN	RASIO JENIS KELAMIN
1	2	3	4	5	6
1	0 - 4	51,243	47,508	98,751	107.9
2	5 - 9	57,043	52,619	109,662	108.4
3	10 - 14	55,461	51,852	107,313	107.0
4	15 - 19	52,944	51,579	104,523	102.6
5	20 - 24	60,044	56,294	116,338	106.7
6	25 - 29	59,387	54,340	113,727	109.3
7	30 - 34	55,216	49,810	105,026	110.9
8	35 - 39	52,584	49,387	101,971	106.5
9	40 - 44	45,817	45,601	91,418	100.5
10	45 - 49	43,322	45,022	88,344	96.2
11	50 - 54	41,546	45,562	87,108	91.2
12	55 - 59	38,487	40,625	79,112	94.7
13	60 - 64	30,611	31,642	62,253	96.7
14	65 - 69	22,855	22,233	45,088	102.8
15	70 - 74	13,862	15,106	28,968	91.8
16	75+	22,531	23,444	45,975	96.1
KABUPATEN/KOTA		702,953	682,624	1,385,577	103.0
ANGKA BEBAN TANGGUNGAN (DEPENDENCY RATIO)				46	

Sumber: -

- Sumber lain: Dinas Kependudukan dan Pencatatan Sipil Kabupaten Kebumen

TABEL 3

PENDUDUK BERUMUR 15 TAHUN KE ATAS YANG MELEK HURUF
DAN IJAZAH TERTINGGI YANG DIPEROLEH MENURUT JENIS KELAMIN
KABUPATEN/KOTA KEBUMEN
TAHUN 2019

NO	VARIABEL	JUMLAH			PERSENTASE		
		LAKI-LAKI	PEREMPUAN	LAKI-LAKI+ PEREMPUAN	LAKI-LAKI	PEREMPUAN	LAKI-LAKI+ PEREMPUAN
1	2	3	4	5	6	7	8
1	PENDUDUK BERUMUR 15 TAHUN KE ATAS	539,206	530,645	1,069,851			
2	PENDUDUK BERUMUR 15 TAHUN KE ATAS YANG MELEK HURUF	524,594	487,238	1,011,832	97.3	91.8	94.6
3	PERSENTASE PENDIDIKAN TERTINGGI YANG DITAMATKAN:						
	a. TIDAK MEMILIKI IJAZAH SD	65,768	63,559	129,327	12.2	12.0	12.1
	b. SD/MI	219,548	242,476	462,024	40.7	45.7	43.2
	c. SMP/ MTs	134,017	126,863	260,880	24.9	23.9	24.4
	d. SMA/ SEDERAJAT	138,644	106,464	245,108	25.7	20.1	22.9
	e. DIPLOMA I/DIPLOMA II	1,549	1,950	3,499	0.3	0.4	0.3
	f. AKADEMI/DIPLOMA III	5,133	6,784	11,917	1.0	1.3	1.1
	g. S1/DIPLOMA IV	15,502	17,114	32,616	2.9	3.2	3.0
	h. S2/S3 (MASTER/DOKTOR)	750	441	1,191	0.1	0.1	0.1

Sumber: BPS Kab. Kebumen

TABEL 4

JUMLAH FASILITAS PELAYANAN KESEHATAN MENURUT KEPEMILIKAN
KABUPATEN/KOTA KEBUMEN
TAHUN 2019

NO	FASILITAS KESEHATAN	PEMILIKAN/PENGELOLA						
		KEMENKES	PEM.PROV	PEM.KAB/KOTA	TNI/POLRI	BUMN	SWASTA	JUMLAH
1	2	3	4	5	6	7	8	9
RUMAH SAKIT								
1	RUMAH SAKIT UMUM			2			9	11
2	RUMAH SAKIT KHUSUS							-
PUSKESMAS DAN JARINGANNYA								
1	PUSKESMAS RAWAT INAP			11				11
	- JUMLAH TEMPAT TIDUR			159				159
2	PUSKESMAS NON RAWAT INAP			24				24
3	PUSKESMAS KELILING			103				103
4	PUSKESMAS PEMBANTU			60				60
SARANA PELAYANAN LAIN								
1	RUMAH BERSALIN							-
2	KLINIK PRATAMA						21	21
3	KLINIK UTAMA						4	4
4	BALAI PENGOBATAN							-
5	PRAKTIK DOKTER BERSAMA						3	3
6	PRAKTIK DOKTER UMUM PERORANGAN						89	89
7	PRAKTIK DOKTER GIGI PERORANGAN						29	29
8	PRAKTIK DOKTER SPESIALIS PERORANGAN						13	13
9	PRAKTIK PENGOBATAN TRADISIONAL						412	412
10	BANK DARAH RUMAH SAKIT			2			3	5
11	UNIT TRANSFUSI DARAH			1			1	2
12	LABORATORIUM KESEHATAN			1			2	3
SARANA PRODUKSI DAN DISTRIBUSI KEFARMASIAN								
1	INDUSTRI FARMASI							-
2	INDUSTRI OBAT TRADISIONAL						13	13
3	USAHA MIKRO OBAT TRADISIONAL							-
4	PRODUKSI ALAT KESEHATAN							-
5	PEDAGANG BESAR FARMASI							-
6	APOTEK						86	86
7	APOTEK PRB			1				1
8	TOKO OBAT						7	7
9	TOKO ALKES							-

Sumber: Seksi Yankes dan SDMK

TABEL 5

JUMLAH KUNJUNGAN PASIEN BARU RAWAT JALAN, RAWAT INAP, DAN KUNJUNGAN GANGGUAN JIWA DI SARANA PELAYANAN KESEHATAN
KABUPATEN/KOTA KEBUMEN
TAHUN 2019

NO	SARANA PELAYANAN KESEHATAN	JUMLAH KUNJUNGAN						KUNJUNGAN GANGGUAN JIWA		
		RAWAT JALAN			RAWAT INAP			JUMLAH		
		L	P	L+P	L	P	L+P	L	P	L+P
1	2	3	4	5	6	7	8	9	10	11
JUMLAH KUNJUNGAN		765,575	1,058,267	1,823,842	45,433	52,934	98,367	4,333	3,781	8,114
JUMLAH PENDUDUK KAB/KOTA		702,953	682,624	1,385,577	702,953	682,624	1,385,577			
CAKUPAN KUNJUNGAN (%)		108.9	155.0	131.6	6.5	7.8	7.1			
A	Fasilitas Pelayanan Kesehatan Tingkat Pertama									
1	Puskesmas									
	Ayah I	8,880	15,162	24,042	846	1,152	1,998			0
	Ayah II	4,389	8,729	13,118						0
	Buayan	6,569	12,196	18,765						0
	Puring	26,766	30,181	56,947						0
	Petanahan	13,703	20,913	34,616	270	262	532			0
	Klirong I	25,417	24,309	49,726						0
	Klirong II	8,498	19,915	28,413						0
	Buluspesantren I	11,326	25,124	36,450						0
	Buluspesantren II	10,314	19,339	29,653						0
	Ambal I	5,122	7,826	12,948	423	385	808			0
	Ambal II	10,669	15,088	25,757						0
	Mirit	9,195	15,127	24,322	377	326	703			0
	Bonorowo	14,958	17,427	32,385						0
	Prembun	6,282	10,482	16,764						0
	Padureso	6,047	9,266	15,313	107	107	214			0
	Kutowinangun	18,291	43,879	62,170	119	378	497			0
	Alian	13,764	21,351	35,115	175	126	301			0
	Poncowarno	15,616	18,137	33,753						0
	Kebumen I	24,141	28,229	52,370						0
	Kebumen II	23,422	34,902	58,324						0
	Kebumen III	15,051	24,332	39,383						0
	Pejagoan	25,866	31,347	57,213	369	419	788			0
	Sruweng	21,044	34,107	55,151						0
	Adimulyo	22,566	33,879	56,445						0
	Kuwarasan	13,977	27,311	41,288						0
	Rowokele	12,754	19,627	32,381						0
	Sempor I	11,920	22,283	34,203						0
	Sempor II	12,736	17,195	29,931						0
	Gombong I	18,520	9,711	28,231	167	269	436			0
	Gombong II	0	0	0						0
	Karanganyar	10,905	21,506	32,411	550	524	1,074			0
	Karanggayam I	8,636	11,184	19,820						0
	Karanggayam II	11,811	13,829	25,640						0
	Sadang	20,287	21,937	42,224						0
	Karangsambung	8,036	13,052	21,088	270	268	538			0
SUB JUMLAH I		477,478	698,882	1,176,360	3,673	4,216	7,889	0	0	0
B	Fasilitas Pelayanan Kesehatan Tingkat Lanjut									
	RS Umum									
1	RSUD dr. Soedirman Kebumen	97,896	111,171	209,067	10,238	13,711	23,949	1,512	1,283	2,795
2	RSUD Prembun	16,634	21,824	38,458	2,190	2,922	5,112	1,178	1,049	2,227
3	RS PKU Muh Gombong	60,073	79,478	139,551	9,405	10,495	19,900	1,627	1,423	3,050
4	RS PKU Muh Sruweng	21,744	28,296	50,040	3,879	5,018	8,897	0	0	0
5	RS Palang Biru Gombong	14,476	19,245	33,721	1,876	2,131	4,007	0	0	0
6	RS Purbowangi	18,935	23,738	42,673	2,156	2,400	4,556	0	0	0
7	RSU Wijaya Kusuma	7,522	6,674	14,196	1,505	1,192	2,697	0	0	0
8	RS Permata Medika	29,111	39,254	68,365	3,803	4,734	8,537	16	26	42
9	RS Purwogondo	9,573	14,784	24,357	3,558	3,569	7,127	0	0	0
10	RSU PKU Muh. Kutowinangun	6,904	8,131	15,035	2,236	1,512	3,748	0	0	0
11	RSU PKU Muh. Petanahan	5,229	6,790	12,019	914	1,034	1,948	0	0	0
SUB JUMLAH II		288,097	359,385	647,482	41,760	48,718	90,478	4,333	3,781	8,114

Sumber: Seksi Yankes dan SDMK

Catatan: Puskesmas non rawat inap hanya melayani kunjungan rawat jalan

TABEL 6

PERSENTASE RUMAH SAKIT DENGAN KEMAMPUAN PELAYANAN GAWAT DARURAT (GADAR) LEVEL I
KABUPATEN/KOTA KEBUMEN
TAHUN 2019

NO	RUMAH SAKIT	JUMLAH	MEMPUNYAI KEMAMPUAN YAN. GADAR LEVEL I	
			JUMLAH	%
1	2	3	4	5
1	RUMAH SAKIT UMUM	11	11	100.0
2	RUMAH SAKIT KHUSUS	0	0	#DIV/0!
KABUPATEN/KOTA		11	11	100.0

Sumber: Seksi Yankes dan SDM

TABEL 7

ANGKA KEMATIAN PASIEN DI RUMAH SAKIT
KABUPATEN/KOTA KEBUMEN
TAHUN 2019

NO	NAMA RUMAH SAKIT ^a	JUMLAH TEMPAT TIDUR	PASIENT KELUAR (HIDUP + MATI)			PASIENT KELUAR MATI			PASIENT KELUAR MATI ≥ 48 JAM DIRAWAT			Gross Death Rate			Net Death Rate		
			L	P	L + P	L	P	L + P	L	P	L + P	L	P	L + P	L	P	L + P
1	2	3	4	5	6	7	8	9	10	11	12	13	14	15	16	17	18
1	RSUD dr. Soedirman Kebumen	295	9,778	13,121	22,899	527	404	931	327	265	592	53.9	30.8	40.7	33.4	20.2	25.9
2	RSUD Prembun	121	2,019	2,484	4,503	1,957	2,415	4,372	62	69	131	969.3	972.2	970.9	30.7	27.8	29.1
3	RS PKU Muh Gombong	247	9,205	10,924	20,129	496	448	944	262	253	515	53.9	41.0	46.9	28.5	23.2	25.6
4	RS PKU Muh Sruweng	125	3,916	5,108	9,024	203	198	401	108	103	211	51.8	38.8	44.4	27.6	20.2	23.4
5	RS Palang Biru Gombong	104	1,727	2,243	3,970	92	103	195	52	59	111	53.3	45.9	49.1	30.1	26.3	28.0
6	RS Purbowangi	73	2,144	2,354	4,498	77	88	165	37	51	88	35.9	37.4	36.7	17.3	21.7	19.6
7	RSU Wijaya Kusuma	60	1,547	1,335	2,882	6	1	7	0	0	0	3.9	0.7	2.4	0.0	0.0	0.0
8	RS Permata Medika	102	3,961	4,534	8,495	84	74	158	31	36	67	21.2	16.3	18.6	7.8	7.9	7.9
9	RS Purwogondo	66	2,836	3,999	6,835	0	0	0	0	0	0	0.0	0.0	0.0	0.0	0.0	0.0
10	RSU PKU Muh. Kutowinangun	44	1,097	1,528	2,625	32	53	85	8	21	29	29.2	34.7	32.4	7.3	13.7	11.0
11	RSU PKU Muh. Petanahan	38	891	979	1,870	879	952	1,831	12	27	39	986.5	972.4	979.1	13.5	27.6	20.9
KABUPATEN/KOTA		1,275	39,121	48,609	87,730	4,353	4,736	9,089	899	884	1,783	111.3	97.4	103.6	23.0	18.2	20.3

Sumber: Seksi Yankes dan SDMK

Keterangan: ^a termasuk rumah sakit swasta

TABEL 8

INDIKATOR KINERJA PELAYANAN DI RUMAH SAKIT
KABUPATEN/KOTA KEBUMEN
TAHUN 2019

NO	NAMA RUMAH SAKIT ^a	JUMLAH TEMPAT TIDUR	PASIEN KELUAR (HIDUP + MATI)	JUMLAH HARI PERAWATAN	JUMLAH LAMA DIRAWAT	BOR (%)	BTO (KALI)	TOI (HARI)	ALOS (HARI)
1	2	3	4	5	6	7	8	9	10
1	RSUD dr. Soedirman Kebumen	295	22,855	76,774	76,219	71.3	77	1	3
2	RSUD Prembun	121	4,524	15,013	14,448	34.0	37	6	3
3	RS PKU Muh Gombong	247	20,149	65,254	65,259	72.4	82	1	3
4	RS PKU Muh Sruweng	125	9,119	30,300	34,391	66.4	73	2	4
5	RS Palang Biru Gombong	104	3,970	14,668	16,002	38.6	38	6	4
6	RS Purbowangi	73	4,509	23,234	16,286	87.2	62	1	4
7	RSU Wijaya Kusuma	60	2,996	8,728	9,478	39.9	50	4	3
8	RS Permata Medika	102	9,034	26,631	28,177	71.5	89	1	3
9	RS Purwogondo	66	6,356	14,423	19,384	59.9	96	2	3
10	RSU PKU Muh. Kutowinangun	44	2,603	10,543	6,978	65.6	59	2	3
11	RSU PKU Muh. Petanahan	38	1,870	6,704	6,332	48.3	49	4	3
KABUPATEN/KOTA		1275	87,985	292,272	292,954	62.8	69	1.97	3.33

Sumber: Seksi Yankes dan SDM

Keterangan: ^a termasuk rumah sakit swasta

TABEL 9

PERSENTASE PUSKESMAS DENGAN KETERSEDIAAN OBAT DAN VAKSIN ESENSIAL
KABUPATEN/KOTA KEBUMEN
TAHUN 2019

NO	KECAMATAN	PUSKESMAS	KETERSEDIAAN OBAT & VAKSIN ESENSIAL*
1	2	3	4
1	Ayah	Ayah I	v
2		Ayah II	v
3	Buayan	Buayan	v
4	Puring	Puring	v
5	Petanahan	Petanahan	v
6	Klirong	Klirong I	v
7		Klirong II	v
8	Buluspesantren	Bulus P I	v
9		Bulus P II	v
10	Ambal	Ambal I	v
11		Ambal II	v
12	Mirit	Mirit	v
13	Bonorowo	Bonorowo	v
14	Prembun	Prembun	v
15	Kutowinangun	Kutowinangun	v
16	Alian	Alian	v
17	Padureso	Padureso	v
18	Poncowarno	Poncowarno	v
19	Kebumen	Kebumen I	v
20		Kebumen II	v
21		Kebumen III	v
22	Pejagoan	pejagoan	v
23	Sruweng	Sruweng	v
24	Adimulyo	Adimulyo	v
25	Kuwarasan	Kuwarasan	v
26	Rowokele	Rowokele	v
27	Sempor	Sempor I	v
28		Sempor II	v
29	Gombong	Gombong I	v
30		Gombong II	v
31	Karanganyar	Karanganyar	v
32	Karanggayam	Karanggayam I	v
33		Karanggayam II	v
34	Sadang	Sadang	v
35	Karangsambung	Karangsambung	v
JUMLAH PUSKESMAS YANG MEMILIKI 80% OBAT DAN VAKSIN ESENSIAL			35
JUMLAH PUSKESMAS YANG MELAPOR			35
% PUSKESMAS DENGAN KETERSEDIAAN OBAT & VAKSIN ESENSIAL			100.00%

Sumber: Seksi Kefarmasian dan PKRT

Keterangan: *) beri tanda "v" jika puskesmas memiliki obat dan vaksin esensial ≥80%

*) beri tanda "X" jika puskesmas memiliki obat dan vaksin esensial <80%

*) jika puskesmas tersebut tidak melapor, **mohon dikosongkan atau tidak memberi tanda "v" maupun "X"**

TABEL 10

JUMLAH POSYANDU DAN POSBINDU PTM* MENURUT KECAMATAN DAN PUSKESMAS
KABUPATEN/KOTA KEBUMEN
TAHUN 2019

NO	KECAMATAN	PUSKESMAS	STRATA POSYANDU									POSYANDU AKTIF*		JUMLAH POSBINDU PTM**
			PRATAMA		MADYA		PURNAMA		MANDIRI		JUMLAH	JUMLAH	%	
			JUMLAH	%	JUMLAH	%	JUMLAH	%	JUMLAH	%				
1	2	3	4	5	6	7	8	9	10	11	12	13	14	15
1	Ayah	Ayah I	0	0.0	9	21.4	17	40.5	16	38.1	42	33	78.6	8
2		0 Ayah II	0	0.0	0	0.0	10	20.4	39	79.6	49	49	100.0	9
3	Buayan	Buayan	0	0.0	13	14.3	28	30.8	50	54.9	91	78	85.7	20
4	Puring	Puring	10	12.3	10	12.3	22	27.2	39	48.1	81	61	75.3	46
5	Petanahan	Petanahan	0	0.0	13	11.5	48	42.5	52	46.0	113	100	88.5	21
6	Klirong	Klirong I	0	0.0	14	23.7	33	55.9	12	20.3	59	45	76.3	1
7		0 Klirong II	0	0.0	0	0.0	6	12.2	43	87.8	49	49	100.0	12
8	Buluspesantren	Buluspesantren I	0	0.0	0	0.0	2	6.7	28	93.3	30	30	100.0	11
9		0 Buluspesantren II	0	0.0	23	51.1	20	44.4	2	4.4	45	22	48.9	10
10	Ambal	Ambal I	0	0.0	0	0.0	7	12.5	49	87.5	56	56	100.0	16
11		0 Ambal II	0	0.0	0	0.0	16	26.7	44	73.3	60	60	100.0	16
12	Mirit	Mirit	0	0.0	8	8.3	40	41.7	48	50.0	96	88	91.7	22
13	Bonorowo	Bonorowo	0	0.0	0	0.0	17	29.8	40	70.2	57	57	100.0	11
14	Prembun	Prembun	0	0.0	4	5.2	49	63.6	24	31.2	77	73	94.8	16
15	Kutowinangun	Padureso	0	0.0	0	0.0	25	67.6	12	32.4	37	37	100.0	9
16	Alian	Kutowinangun	0	0.0	0	0.0	0	0.0	61	100.0	61	61	100.0	19
17	Padureso	Alian	2	2.5	10	12.7	41	51.9	26	32.9	79	67	84.8	16
18	Poncowarno	Poncowarno	0	0.0	0	0.0	29	90.6	3	9.4	32	32	100.0	16
19	Kebumen	Kebumen I	0	0.0	0	0.0	11	23.9	35	76.1	46	46	100.0	11
20		0 Kebumen II	0	0.0	0	0.0	2	3.1	63	96.9	65	65	100.0	10
21		0 Kebumen III	0	0.0	0	0.0	19	48.7	20	51.3	39	39	100.0	8
22	Pejagoan	Pejagoan	0	0.0	30	40.0	23	30.7	22	29.3	75	45	60.0	17
23	Sruweng	Sruweng	0	0.0	0	0.0	27	26.0	77	74.0	104	104	100.0	21
24	Adimulyo	Adimulyo	0	0.0	6	6.5	27	29.3	59	64.1	92	86	93.5	23
25	Kuwarasan	Kuwarasan	0	0.0	4	4.2	43	44.8	49	51.0	96	92	95.8	3
26	Rowokele	Rowokele	0	0.0	0	0.0	11	17.7	51	82.3	62	62	100.0	8
27	Sempor	Sempor I	0	0.0	6	13.6	12	27.3	26	59.1	44	38	86.4	
28		0 Sempor II	1	3.1	5	15.6	10	31.3	16	50.0	32	26	81.3	5
29	Gombong	Gombong I	0	0.0	0	0.0	14	48.3	15	51.7	29	29	100.0	5
30		0 Gombong II	0	0.0	0	0.0	5	8.9	51	91.1	56	56	100.0	56
31	Karanganyar	Karanganyar	0	0.0	0	0.0	11	18.6	48	81.4	59	59	100.0	11
32	Karanggayam	Garanggayam I	0	0.0	8	13.8	27	46.6	23	39.7	58	50	86.2	11
33		0 Karanggayam II	3	8.6	9	25.7	13	37.1	10	28.6	35	23	65.7	2
34	Sadang	Sadang	0	0.0	0	0.0	7	21.9	25	78.1	32	32	100.0	8
35	Karangsambung	Karangsambung	0	0.0	20	25.3	23	29.1	36	45.6	79	59	74.7	22
JUMLAH (KAB/KOTA)			16	0.8	192	9.1	695	32.8	686	32.4	2,117	1,909	90.2	500
RASIO POSYANDU PER 100 BALITA												2.1		

Sumber: Seksi Promosi dan pemberdayaan masyarakat

*Posyandu aktif: posyandu purnama + mandiri

**PTM: Penyakit Tidak Menular

TABEL 11

JUMLAH TENAGA MEDIS DI FASILITAS KESEHATAN
KABUPATEN/KOTA KEBUMEN
TAHUN 2019

NO	UNIT KERJA	DR SPESIALIS ^a			DOKTER UMUM			TOTAL			DOKTER GIGI			DOKTER GIGI SPESIALIS			TOTAL		
		L	P	L+P	L	P	L+P	L	P	L+P	L	P	L+P	L	P	L+P	L	P	L+P
1	2	3	4	5	6	7	8	9	10	11	12	13	14	15	16	17	18	19	20
1	Puskesmas Ayah I	0	0	0	1	2	3	1	2	3	0	1	1	0	0	0	0	1	1
2	Puskesmas Ayah II	0	0	0	1	0	1	1	0	1	0	1	1	0	0	0	0	1	1
3	Puskesmas Buayan	0	0	0	0	1	1	0	1	1	0	1	1	0	0	0	0	1	1
4	Puskesmas Puring	0	0	0	1	0	1	1	0	1	0	0	0	0	0	0	0	0	0
5	Puskesmas Petanahan	0	0	0	1	1	2	1	1	2	0	1	1	0	0	0	0	1	1
6	Puskesmas Klirong I	0	0	0	1	1	2	1	1	2	0	1	1	0	0	0	0	1	1
7	Puskesmas Klirong II	0	0	0	0	2	2	0	2	2	0	1	1	0	0	0	0	1	1
8	Puskesmas Buluspesantren I	0	0	0	2	0	2	2	0	2	0	1	1	0	0	0	0	1	1
9	Puskesmas Buluspesantren II	0	0	0	0	0	0	0	0	0	0	0	0	0	0	0	0	0	0
10	Puskesmas Ambal I	0	0	0	1	2	3	1	2	3	0	1	1	0	0	0	0	1	1
11	Puskesmas Ambal II	0	0	0	1	1	2	1	1	2	0	1	1	0	0	0	0	1	1
12	Puskesmas Mirit	0	0	0	3	1	4	3	1	4	0	1	1	0	0	0	0	1	1
13	Puskesmas Bonorowo	0	0	0	0	1	1	0	1	1	0	0	0	0	0	0	0	0	0
14	Puskesmas Prembun	0	0	0	1	1	2	1	1	2	1	0	1	0	0	0	0	1	1
15	Puskesmas Padureso	0	0	0	1	1	2	1	1	2	0	1	1	0	0	0	0	1	1
16	Puskesmas Kutowinangun	0	0	0	2	0	2	2	0	2	0	1	1	0	0	0	0	1	1
17	Puskesmas Alian	0	0	0	1	2	3	1	2	3	0	1	1	0	0	0	0	1	1
18	Puskesmas Poncowarno	0	0	0	1	0	1	1	0	1	0	1	1	0	0	0	0	1	1
19	Puskesmas Kebumen I	0	0	0	0	1	1	0	1	1	0	0	0	0	0	0	0	0	0
20	Puskesmas Kebumen II	0	0	0	0	2	2	0	2	2	0	1	1	0	0	0	0	1	1
21	Puskesmas Kebumen III	0	0	0	0	2	2	0	2	2	0	1	1	0	0	0	0	1	1
22	Puskesmas Pejagoan	0	0	0	1	2	3	1	2	3	0	1	1	0	0	0	0	1	1
23	Puskesmas Sruweng	0	0	0	1	1	2	1	1	2	0	1	1	0	0	0	0	1	1
24	Puskesmas Adimulyo	0	0	0	0	1	1	0	1	1	0	1	1	0	0	0	0	1	1
25	Puskesmas Kuwarasan	0	0	0	0	1	1	0	1	1	0	1	1	0	0	0	0	1	1
26	Puskesmas Rowokele	0	0	0	0	1	1	0	1	1	0	1	1	0	0	0	0	1	1
27	Puskesmas Sempor I	0	0	0	2	0	2	2	0	2	0	0	0	0	0	0	0	0	0
28	Puskesmas Sempor II	0	0	0	0	1	1	0	1	1	1	0	1	0	0	0	1	0	1
29	Puskesmas Gombang I	0	0	0	2	1	3	2	1	3	0	1	1	0	0	0	0	1	1
30	Puskesmas Gombang II	0	0	0	0	1	1	0	1	1	0	1	1	0	0	0	0	1	1
31	Puskesmas Karanganyar	0	0	0	1	2	3	1	2	3	0	1	1	0	0	0	0	1	1
32	Puskesmas Karanggayam I	0	0	0	2	1	3	2	1	3	1	0	1	0	0	0	1	0	1
33	Puskesmas Karanggayam II	0	0	0	2	0	2	2	0	2	0	0	0	0	0	0	0	0	0
34	Puskesmas Sadang	0	0	0	1	1	2	1	1	2	1	0	1	0	0	0	1	0	1
35	Puskesmas Karangasambung	0	0	0	1	2	3	1	2	3	0	0	0	0	0	0	0	0	0
36	Pengobatan Penyakit Paru	0	0	0	1	0	1	1	0	1	0	0	0	0	0	0	0	0	0
37	Labkesda	0	0	0	1	0	1	1	0	1	0	0	0	0	0	0	0	0	0
1	RSUD Dr. Soedirman	16	14	30	12	9	21	28	23	51	0	3	3	0	2	2	0	5	5
2	RSUD Prembun	9	6	15	11	14	25	20	20	40	0	2	2	1	0	1	1	2	3
3	RSU PKU Muh Gombang	26	17	43	9	6	15	35	23	58	0	3	3	0	1	1	0	4	4
4	RSU PKU Muh Sruweng	0	0	0	0	0	0	0	0	0	0	0	0	0	0	0	0	0	0
5	RSU Palang Biru Gombang	8	5	13	7	2	9	15	7	22	0	1	1	0	1	1	0	2	2
6	RSU Purbowangi	9	6	15	5	4	9	14	10	24	0	1	1	0	0	0	0	1	1
7	RSKA Wijaya Kusuma	4	5	9	6	7	13	10	12	22	1	1	2	0	0	0	1	1	2
8	RS Permata Medika	15	5	20	6	7	13	21	12	33	2	1	3	0	0	0	2	1	3
9	RSU Purwogondo	6	2	8	5	2	7	11	4	15	0	1	1	0	0	0	0	1	1
10	RSU PKU Muh Kutowinangun			0			0	0	0	0			0		0	0	0	0	0
11	RSU PKU Muh Petanahan	10	1	11	7	2	9	17	3	20	0	0	0	0	0	0	0	0	0
SARANA PELAYANAN KESEHATAN LAIN		0	0	0	0	0	0	0	0	0	0	0	0	0	0	0	0	0	0
KLINIK DI INSTITUSI DIKNAKES/DIKLAT		0	0	0	0	0	0	0	0	0	0	0	0	0	0	0	0	0	0
KLINIK DI DINAS KESEHATAN KAB/KOTA		0	0	0	0	0	0	0	0	0	0	0	0	0	0	0	0	0	0
JUMLAH (KAB/KOTA) ^b		103	61	164	101	89	190	204	150	354	7	37	44	1	4	5	8	41	49
RASIO TERHADAP 100.000 PENDUDUK ^a				11.8			13.7			25.5			3.2			0.4			3.5

Sumber: Sub Bag Umum dan Kepegawian

Keterangan : a) Jumlah termasuk S3;

b) Tenaga kesehatan yang bertugas di lebih dari satu tempat, hanya dihitung satu kali

TABEL 12

JUMLAH TENAGA KEPERAWATAN DAN KEBIDANAN DI FASILITAS KESEHATAN
KABUPATEN/KOTA KEBUMEN
TAHUN 2019

NO	UNIT KERJA	PERAWAT ^a			BIDAN
		L	P	L+P	
1	2	3	4	5	6
1	Puskesmas Ayah I	6	15	21	21
2	Puskesmas Ayah II	4	2	6	17
3	Puskesmas Buayan	3	4	7	27
4	Puskesmas Puring	1	8	9	32
5	Puskesmas Petanahan	8	9	17	29
6	Puskesmas Klirong I	2	5	7	24
7	Puskesmas Klirong II	2	5	7	18
8	Puskesmas Buluspesantren I	1	6	7	19
9	Puskesmas Buluspesantren II	1	5	6	20
10	Puskesmas Ambal I	6	8	15	25
11	Puskesmas Ambal II	1	8	9	20
12	Puskesmas Mirit	3	6	9	27
13	Puskesmas Bonorowo	1	4	5	14
14	Puskesmas Prembun	3	5	8	17
15	Puskesmas Padureso	8	5	13	13
16	Puskesmas Kutowinangun	5	15	20	30
17	Puskesmas Alian	5	9	14	28
18	Puskesmas Poncowarno	3	6	9	14
19	Puskesmas Kebumen I	4	5	9	21
20	Puskesmas Kebumen II	3	8	11	22
21	Puskesmas Kebumen III	2	9	11	18
22	Puskesmas Pejagoan	8	10	18	22
23	Puskesmas Sruweng	2	9	11	31
24	Puskesmas Adimulyo	5	4	9	30
25	Puskesmas Kuwarasan	4	7	11	31
26	Puskesmas Rowokele	5	2	7	20
27	Puskesmas Sempor I	7	3	10	17
28	Puskesmas Sempor II	4	2	6	14
29	Puskesmas Gombong I	6	9	15	12
30	Puskesmas Gombong II	2	5	7	14
31	Puskesmas Karanganyar	10	10	20	22
32	Puskesmas Karanggayam I	2	6	8	19
33	Puskesmas Karanggayam II	3	6	9	20
34	Puskesmas Sadang	6	4	10	19
35	Puskesmas Karangsambung	8	5	13	25
36	Pengobatan Penyakit Paru	4	4	8	0
37	Labkesda	0	0	0	0
1	RSUD Dr. Soedirman	114	177	291	58
2	RSUD Prembun	45	73	118	30
3	RSU PKU Muh Gombong	90	117	207	31
4	RSU PKU Muh Sruweng	0	0	0	0
5	RSU Palang Biru Gombong	29	50	79	9
6	RSU Purbowangi	32	49	81	9
7	RSKA Wijaya Kusuma	4	19	23	10
8	RS Permata Medika	43	19	62	17
9	RSU Purwogondo	21	44	65	17
10	RSU PKU Muh Kutowinangun	0	19	19	0
11	RSU PKU Muh Petanahan	13	25	38	8
SARANA PELAYANAN KESEHATAN LAIN		0	0	0	0
KLINIK DI INSTITUSI DIKNAKES/DIKLAT		0	0	0	0
KLINIK DI DINAS KESEHATAN KAB/KOTA		0	0	0	0
JUMLAH (KAB/KOTA) ^b		539	825	1,364	941
RASIO TERHADAP 100.000 PENDUDUK ^b				98.4	67.9

Sumber: Seksi Sub Bag Umum Dan Kepegawaian

TABEL 13

JUMLAH TENAGA KESEHATAN MASYARAKAT, KESEHATAN LINGKUNGAN, DAN GIZI DI FASILITAS KESEHATAN
KABUPATEN/KOTA KEBUMEN
TAHUN 2019

NO	UNIT KERJA	KESEHATAN MASYARAKAT			KESEHATAN LINGKUNGAN			GIZI		
		L	P	L+P	L	P	L+P	L	P	L+P
1	2	3	4	5	6	7	8	9	10	11
1	Puskesmas Ayah I	1	1	2	0	2	2	1	0	1
2	Puskesmas Ayah II	0	0	0	0	1	1	0	1	1
3	Puskesmas Buayan	0	1	1	0	2	2	0	2	2
4	Puskesmas Puring	0	0	0	1	0	1	0	1	1
5	Puskesmas Petanahan	1	1	2	1	0	1	0	1	1
6	Puskesmas Kilong I	0	2	2	1	0	1	1	0	1
7	Puskesmas Kilong II	0	1	1	0	1	1	0	1	1
8	Puskesmas Buluspesantren I	0	1	1	0	1	1	1	0	1
9	Puskesmas Buluspesantren II	0	1	1	1	2	3	0	1	1
10	Puskesmas Ambal I	0	1	1	0	2	1	2	0	2
11	Puskesmas Ambal II	0	2	2	1	0	1	0	1	1
12	Puskesmas Mirit	2	0	2	0	2	2	2	0	2
13	Puskesmas Bonorowo	0	1	1	1	1	2	0	0	0
14	Puskesmas Prembun	0	2	2	0	1	1	1	0	1
15	Puskesmas Padureso	0	1	1	0	1	1	0	1	1
16	Puskesmas Kutowinangun	0	2	2	0	3	3	0	2	2
17	Puskesmas Alian	0	1	1	0	1	1	0	3	3
18	Puskesmas Poncowarno	0	1	1	1	0	1	0	0	0
19	Puskesmas Kebumen I	1	1	2	0	2	2	0	1	1
20	Puskesmas Kebumen II	1	1	2	1	1	2	0	1	1
21	Puskesmas Kebumen III	0	1	1	0	2	2	0	2	2
22	Puskesmas Pejagoan	0	2	2	0	1	1	0	2	2
23	Puskesmas Sruweng	0	2	2	1	1	2	0	1	1
24	Puskesmas Adimulyo	1	2	3	0	1	1	0	1	1
25	Puskesmas Kuwarasan	0	2	2	2	0	2	0	2	2
26	Puskesmas Rowokele	1	0	1	0	1	1	0	1	1
27	Puskesmas Sempor I	1	1	2	0	1	1	0	1	1
28	Puskesmas Sempor II	0	1	1	1	0	1	0	1	1
29	Puskesmas Gombong I	1	1	2	0	2	2	0	2	2
30	Puskesmas Gombong II	1	0	1	0	1	1	0	0	0
31	Puskesmas Karanganyar	0	1	1	0	2	2	0	1	1
32	Puskesmas Karanggayam I	1	2	3	1	0	1	0	1	1
33	Puskesmas Karanggayam II	0	1	1	1	1	2	1	1	2
34	Puskesmas Sadang	0	1	1	2	1	3	0	1	1
35	Puskesmas Karangsambung	0	1	1	0	2	2	0	2	2
36	Pengobatan Penyakit Paru	0	1	1	0	0	0	0	0	0
37	Labkesda	0	0	0	1	2	3	0	0	0
1	RSUD Dr. Soedirman	2	3	5	1	5	6	9	9	9
	RSUD Prembun	0	0	0	1	3	4	1	0	1
	RSU PKU Muh Gombong	4	6	10	1	1	2	0	0	0
	RSU PKU Muh Sruweng	0	0	0	0	0	0	0	0	0
	RSU Palang Biru Gombong	0	0	0	1	0	1	0	0	0
	RSU Purbowangi	1	0	1	0	1	1	0	0	0
	RSKA Wijaya Kusuma	0	2	2	1	0	1	1	0	1
	RS Permata Medika	0	0	0	0	1	1	0	1	1
	RSU Purwogondo	0	0	0	1	0	1	0	1	1
	RSU PKU Muh Kutowinangun	0	0	0	0	0	0	0	0	0
	RSU PKU Muh Petanahan	0	1	1	1	0	1	0	1	1
	SARANA PELAYANAN KESEHATAN LAIN	0	0	0	0	0	0	0	0	0
	KLINIK DI INSTITUSI DIKNAKES/DIKLAT	0	0	0	0	0	0	0	0	0
	KLINIK DI DINAS KESEHATAN KAB/KOTA	0	0	0	0	0	0	0	0	0
	JUMLAH (KAB/KOTA) ^a	19	52	69	24	52	76	11	47	58
	RASIO TERHADAP 100.000 PENDUDUK^a			5.0			5.5			4.2

Sumber: Sub Bag Umum dan Kepegaiwaan

Keterangan : a) Tenaga kesehatan yang bertugas di lebih dari satu tempat, hanya dihitung satu kali

TABEL 14

JUMLAH TENAGA TEKNIK BIOMEDIKA, KETERAPIAN FISIK, DAN KETEKNISAN MEDIK DI FASILITAS KESEHATAN
KABUPATEN/KOTA KEBUMEN
TAHUN 2019

NO	UNIT KERJA	AHLI LABORATORIUM MEDIK			TENAGA TEKNIK BIOMEDIKA LAINNYA			KETERAPIAN FISIK			KETEKNISAN MEDIK		
		L	P	L + P	L	P	L + P	L	P	L + P	L	P	L + P
1	2	3	4	5	6	7	8	9	10	11	12	13	14
1	Puskesmas Ayah I	1	1	2	0	0	0	0	0	0	0	1	1
2	Puskesmas Ayah II	0	1	1	0	0	0	0	0	0	0	0	0
3	Puskesmas Buayan	0	1	1	0	0	0	0	0	0	1	1	2
4	Puskesmas Puring	0	1	1	0	0	0	0	0	0	0	1	1
5	Puskesmas Petanahan	0	2	2	0	0	0	0	0	0	1	0	1
6	Puskesmas Klirong I	1	0	1	0	0	0	0	0	0	0	1	1
7	Puskesmas Klirong II	1	0	1	0	0	0	0	0	0	1	0	1
8	Puskesmas Buluspesantren I	0	1	1	0	0	0	0	0	0	0	1	1
9	Puskesmas Buluspesantren II	0	1	1	0	0	0	0	0	0	0	1	1
10	Puskesmas Ambal I	0	1	1	0	0	0	0	0	0	1	1	1
11	Puskesmas Ambal II	0	1	1	0	0	0	0	0	0	1	1	2
12	Puskesmas Mirit	0	1	1	0	0	0	0	0	0	1	0	1
13	Puskesmas Bonorowo	0	1	1	0	0	0	0	0	0	0	2	2
14	Puskesmas Prembun	0	2	2	0	0	0	0	0	0	0	1	1
15	Puskesmas Padureso	0	1	1	0	0	0	0	0	0	1	0	1
16	Puskesmas Kutowinangun	1	0	1	0	0	0	0	0	0	0	1	1
17	Puskesmas Alian	0	1	1	0	0	0	0	0	0	0	2	2
18	Puskesmas Poncowarno	0	1	1	0	0	0	0	0	0	0	1	1
19	Puskesmas Kebumen I		2	2	0	0	0	0	0	0	0	2	2
20	Puskesmas Kebumen II	1	1	2	0	0	0	0	0	0	0	3	3
21	Puskesmas Kebumen III	0	1	1	0	0	0	0	0	0	0	0	0
22	Puskesmas Pejagoan	1	0	1	0	0	0	0	0	0	1	1	2
23	Puskesmas Sruweng	1	0	1	0	0	0	0	0	0	0	1	1
24	Puskesmas Adimulyo	0	1	1	0	0	0	0	0	0	0	1	1
25	Puskesmas Kuwarasan	0	1	1	0	0	0	0	0	0	0	2	2
26	Puskesmas Rowokele	0	1	1	0	0	0	0	0	0	1	1	2
27	Puskesmas Sempor I	0	1	1	0	0	0	0	0	0	0	1	1
28	Puskesmas Sempor II	0	1	1	0	0	0	0	0	0	1	1	2
29	Puskesmas Gombang I	1	1	2	0	0	0	0	0	0	0	1	1
30	Puskesmas Gombang II	0	1	1	0	0	0	0	0	0	0	1	1
31	Puskesmas Karanganyar	0	2	2	0	0	0	0	0	0	0	1	1
32	Puskesmas Karanggayam I	0	1	1	0	0	0	0	0	0	0	1	1
33	Puskesmas Karanggayam II	1	0	1	0	0	0	0	0	0	0	1	1
34	Puskesmas Sadang	1	0	1	0	0	0	0	0	0	1	1	2
35	Puskesmas Karangsambung	1	0	1	0	0	0	0	0	0	1	1	2
36	Pengobatan Penyakit Paru	2	0	2	0	0	0	0	0	0	0	1	1
37	Labkesda	3	1	4	0	0	0	0	0	0	0	0	0
1	RSUD Dr. Soedirman	5	7	12	0	0	0	2	8	10	3	1	4
2	RSUD Prembun	1	7	8	0	0	0	1	0	1	5	8	13
3	RSU PKU Muh Gombang	8	12	20	0	0	0	0	0	0	4	6	10
4	RSU PKU Muh Sruweng	0	0	0	0	0	0	0	0	0	0	0	0
5	RSU Palang Biru Gombang	1	3	4	0	0	0	0	0	0	1	1	2
6	RSU Purbowangi	2	2	4	0	0	0	0	2	2	0	0	0
7	RSKA Wijaya Kusuma	1	3	4	1	2	3	0	1	1	1	3	4
8	RS Permata Medika	3	4	7	0	0	0	0	2	2	3		3
9	RSU Purwogondo	0	6	6	1	1	2	0	1	1	0	3	3
10	RSU PKU Muh Kutowinangun	0	0	0	0	0	0	0	0	0	1	1	2
11	RSU PKU Muh Petanahan	2	2	4	0	0	0	1	0	1	2	3	5
SARANA PELAYANAN KESEHATAN LAIN		0	0	0	0	0	0	0	0	0	0	0	0
KLINIK DI INSTITUSI DIKNAKES/DIKLAT		0	0	0	0	0	0	0	0	0	0	0	0
KLINIK DI DINAS KESEHATAN KAB/KOTA		0	0	0	0	0	0	0	0	0	0	0	0
JUMLAH (KAB/KOTA) ^a		39	78	117	2	3	5	4	14	18	32	62	94
RASIO TERHADAP 100.000 PENDUDUK ^a				8.4			0.4			1.3			6.8

Sumber: Sub Bag Umum dan Kepegawaian

Keterangan : a) Tenaga kesehatan yang bertugas di lebih dari satu tempat, hanya dihitung satu kali

TABEL 15

JUMLAH TENAGA KEFARMASIAN DI FASILITAS KESEHATAN
KABUPATEN/KOTA KEBUMEN
TAHUN 2019

NO	UNIT KERJA	TENAGA KEFARMASIAN								
		TENAGA TEKNIS KEFARMASIAN ^a			APOTEKER			TOTAL		
		L	P	L + P	L	P	L + P	L	P	L + P
1	2	3	4	5	6	7	8	9	10	11
1	Puskesmas Ayah I	1	0	1	0	1	1	1	1	2
2	Puskesmas Ayah II	0	1	1	0	0	0	0	1	1
3	Puskesmas Buayan	0	2	2	0	0	0	0	2	2
4	Puskesmas Puring	0	2	2	0	0	0	0	2	2
5	Puskesmas Petanahan	0	1	1	0	1	1	0	2	2
6	Puskesmas Klirong I	0	1	1	0	1	1	0	2	2
7	Puskesmas Klirong II	1	1	2	0	0	0	1	1	2
8	Puskesmas Buluspesantren I	0	2	2	0	0	0	0	2	2
9	Puskesmas Buluspesantren II	0	2	2	0	0	0	0	2	2
10	Puskesmas Ambal I	0	1	1	1	0	1	1	1	2
11	Puskesmas Ambal II	1	0	1	0	1	1	1	1	2
12	Puskesmas Mirit	0	1	1	1	0	1	1	1	2
13	Puskesmas Bonorowo	0	1	1	0	0	0	0	1	1
14	Puskesmas Prembun	0	1	1	0	1	1	0	2	2
15	Puskesmas Padureso	0	1	1	1	0	1	1	1	2
16	Puskesmas Kutowinangun	2	0	2	0	1	1	2	1	3
17	Puskesmas Alian	1	1	2	0	1	1	1	2	3
18	Puskesmas Poncowarno	0	2	2	0	0	0	0	2	2
19	Puskesmas Kebumen I	0	1	1	0	0	0	0	1	1
20	Puskesmas Kebumen II	0	1	1	0	1	1	0	2	2
21	Puskesmas Kebumen III	0	1	1	0	0	0	0	1	1
22	Puskesmas Pejagoan	0	1	1	0	1	1	0	2	2
23	Puskesmas Sruweng	0	1	1	0	0	0	0	1	1
24	Puskesmas Adimulyo	0	1	1	1	0	1	1	1	2
25	Puskesmas Kuwarasan	1	1	2	0	0	0	1	1	2
26	Puskesmas Rowokele	0	1	1	0	1	1	0	2	2
27	Puskesmas Sempor I	0	2	2	0	0	0	0	2	2
28	Puskesmas Sempor II	0	1	1	0	0	0	0	1	1
29	Puskesmas Gombang I	0	1	1	0	1	1	0	2	2
30	Puskesmas Gombang II	0	1	1	0	0	0	0	1	1
31	Puskesmas Karanganyar	0	2	2	1	0	1	1	2	3
32	Puskesmas Karanggayam I	0	2	2	0	0	0	0	2	2
33	Puskesmas Karanggayam II	1	0	1	0	0	0	1	0	1
34	Puskesmas Sadang	0	1	1	0	0	0	0	1	1
35	Puskesmas Karangsambung	0	2	2	0	0	0	0	2	2
36	Pengobatan Penyakit Paru	0	1	1	1	0	1	1	1	2
37	Labkesda	0	1	1	0	0	0	0	1	1
1	RSUD Dr. Soedirman	7	12	19	2	7	9	9	19	28
	RSUD Prembun	1	11	12	2	7	9	3	18	21
	RSU PKU Muh Gombang	2	26	28	2	8	10	4	34	38
	RSU PKU Muh Sruweng	0	0	0	0	0	0	0	0	0
	RSU Palang Biru Gombang	0	7	7	1	4	5	1	11	12
	RSU Purbowangi	0	14	14	1	2	3	1	16	17
	RSKA Wijaya Kusuma	1	6	7	1	1	2	2	7	9
	RS Permata Medika	1	9	10	1	6	7	2	15	17
	RSU Purwogondo	0	6	6	0	1	1	0	7	7
	RSU PKU Muh Kutowinangun	0	0	0	0	0	0	0	0	0
	RSU PKU Muh Petanahan	3	5	8	0	2	2	3	7	10
SARANA PELAYANAN KESEHATAN LAIN		0	0	0	0	0	0	0	0	0
KLINIK DI INSTITUSI DIKNAKES/DIKLAT		0	0	0	0	0	0	0	0	0
KLINIK DI DINAS KESEHATAN KAB/KOTA		0	0	0	0	0	0	0	0	0
JUMLAH (KAB/KOTA) ^b		23	138	161	16	49	65	39	187	226
RASIO TERHADAP 100.000 PENDUDUK ^b		11.6			4.7			16.3		

Sumber: Sub Bag Umum dan Kepegawaian

Keterangan : a) Termasuk analis farmasi, asisten apoteker, dan sarjana farmasi;

b) Tenaga kesehatan yang bertugas di lebih dari satu tempat, hanya dihitung satu kali

TABEL 16

JUMLAH TENAGA PENUNJANG/PENDUKUNG KESEHATAN DI FASILITAS KESEHATAN
KABUPATEN/KOTA KEBUMEN
TAHUN 2019

NO	UNIT KERJA	TENAGA PENUNJANG/PENDUKUNG KESEHATAN									TOTAL		
		PEJABAT STRUKTURAL			TENAGA PENDIDIK			TENAGA DUKUNGAN MANAJEMEN					
		L	P	L+P	L	P	L+P	L	P	L+P	L	P	L+P
1	2	3	4	5	6	7	8	9	10	11	12	13	14
1	Puskesmas Ayah I	0	1	1	0	0	0	3	2	5	3	3	6
2	Puskesmas Ayah II	1	0	1	0	0	0	2	1	3	3	1	4
3	Puskesmas Buayan	1	0	1	0	0	0	2	6	8	3	6	9
4	Puskesmas Puring	1	0	1	0	0	0	4	1	5	5	1	6
5	Puskesmas Petanahan	1	0	1	0	0	0	10	4	14	11	4	15
6	Puskesmas Klirong I	0	1	1	0	0	0	3	4	7	3	5	8
7	Puskesmas Klirong II	1	0	1	0	0	0	2	3	5	3	3	6
8	Puskesmas Buluspesantren I	1	0	1	0	0	0	6	2	8	7	2	9
9	Puskesmas Buluspesantren II	1	0	1	0	0	0	1	7	8	2	7	9
10	Puskesmas Ambal I	0	1	1	0	0	0	6	3	9	6	4	10
11	Puskesmas Ambal II	0	1	1	0	0	0	1	7	8	1	8	9
12	Puskesmas Mirit	0	1	1	0	0	0	6	4	10	6	5	11
13	Puskesmas Bonorowo	0	1	1	0	0	0	2	1	3	2	2	4
14	Puskesmas Prembun	0	1	1	0	0	0	2	8	10	2	9	11
15	Puskesmas Padureso	0	1	1	0	0	0	8	1	9	8	2	10
16	Puskesmas Kutowinangun	1	0	1	0	0	0	4	10	14	5	10	15
17	Puskesmas Alian	1	0	1	0	0	0	6	6	12	7	6	13
18	Puskesmas Poncowarno	1	0	1	0	0	0	5	4	9	6	4	10
19	Puskesmas Kebumen I	1	0	1	0	0	0	5	5	10	6	5	11
20	Puskesmas Kebumen II	0	1	1	0	0	0	2	5	7	2	6	8
21	Puskesmas Kebumen III	0	1	1	0	0	0	4	5	9	4	6	10
22	Puskesmas Pejagoan	0	1	1	0	0	0	9	7	16	9	8	17
23	Puskesmas Sruweng	1	0	1	0	0	0	6	4	10	7	4	11
24	Puskesmas Adimulyo	0	1	1	0	0	0	2	4	6	2	5	7
25	Puskesmas Kuwarasan	1	0	1	0	0	0	0	3	3	1	3	4
26	Puskesmas Rowokele	0	1	1	0	0	0	7	2	9	7	3	10
27	Puskesmas Sempor I	0	1	1	0	0	0	1	3	4	1	4	5
28	Puskesmas Sempor II	0	1	1	0	0	0	1	2	3	1	3	4
29	Puskesmas Gombong I	0	1	1	0	0	0	4	9	13	4	10	14
30	Puskesmas Gombong II	0	1	1	0	0	0	2	5	7	2	6	8
31	Puskesmas Karanganyar	1	0	1	0	0	0	2	2	4	3	2	5
32	Puskesmas Karanggayam I	1	0	1	0	0	0	3	11	14	4	11	15
33	Puskesmas Karanggayam II	1	0	1	0	0	0	6	2	8	7	2	9
34	Puskesmas Sadang	0	1	1	0	0	0	0	1	1	0	2	2
35	Puskesmas Karangsambung	0	1	1	0	0	0	3	1	4	3	2	5
36	Pengobatan Penyakit Paru	2	0	2	0	0	0	0	0	0	2	0	2
37	Labkesda	2	0	2	0	0	0	0	0	0	2	0	2
1	1 RSUD Dr. Soedirman	9	5	14	0	0	0	0	0	0	9	5	14
2	2 RSUD Prembun	9	4	13	0	0	0	63	39	102	72	43	115
3	3 RSU PKU Muh Gombong	11	7	18	0	0	0	6	6	12	17	13	30
4	4 RSU PKU Muh Sruweng	0	0	0	0	0	0	0	0	0	0	0	0
5	5 RSU Palang Biru Gombong	3	8	11	0	0	0	47	72	119	50	80	130
6	6 RSU Purbowangi	19	11	30	0	0	0	1	0	1	20	11	31
7	7 RSKA Wijaya Kusuma	1	2	3	0	0	0	13	14	27	14	16	30
8	8 RS Permata Medika	11	19	30	0	0	0	0	0	0	11	19	30
9	9 RSU Purwogondo	7	22	29	0	0	0	18	37	55	25	59	84
10	10 RSU PKU Muh Kutowinangun	0	0	0	0	0	0	0	0	0	0	0	0
11	11 RSU PKU Muh Petanahan	2	0	2	0	2	2	0	5	6	2	7	10
SARANA PELAYANAN KESEHATAN LAIN		0	0	0	0	0	0	0	0	0	0	0	0
INSTITUSI DIKNAKES/DIKLAT		0	0	0	0	0	0	0	0	0	0	0	0
DINAS KESEHATAN KAB/KOTA		0	0	0	0	0	0	0	0	0	0	0	0
JUMLAH (KAB/KOTA) ^a		92	97	189	0	2	2	278	318	596	370	417	787

Sumber: Sub Bag Umum dan kepegawaian

TABEL 17

CAKUPAN JAMINAN KESEHATAN PENDUDUK MENURUT JENIS JAMINAN
KABUPATEN/KOTA KEBUMEN
TAHUN 2019

NO	JENIS KEPESERTAAN	PESERTA JAMINAN KESEHATAN	
		JUMLAH	%
1	2	3	4
PENERIMA BANTUAN IURAN (PBI)			
1	PBI APBN	705,229	50.9
2	PBI APBD	92,814	6.7
SUB JUMLAH PBI		798,043	57.6
NON PBI			
1	Pekerja Penerima Upah (PPU)	213,267	15.4
2	Pekerja Bukan Penerima Upah (PBPU)/mandiri	76,114	5.5
3	Bukan Pekerja (BP)	20,678	1.5
SUB JUMLAH NON PBI		310,059	22.4
JUMLAH (KAB/KOTA)		1,108,102	80.0

Sumber: Seksi Yankes dan SDM

TABEL 18

PERSENTASE DESA YANG MEMANFAATKAN DANA DESA UNTUK KESEHATAN MENURUT KECAMATAN DAN PUSKESMAS
KABUPATEN/KOTA KEBUMEN
TAHUN 2019

NO	KECAMATAN	PUSKESMAS	DESA		
			JUMLAH	YG MEMANFAATKAN DANA DESA UNTUK KESEHATAN	%
1	2	3	4	5	6
1	Ayah	Ayah I	9	9	100.0
2		0 Ayah II	9	9	100.0
3	Buayan	Buayan	20	20	100.0
4	Puring	Puring	23	23	100.0
5	Petanahan	Petanahan	21	21	100.0
6	Klirong	Klirong I	13	13	100.0
7		0 Klirong II	11	11	100.0
8	Buluspesantren	Bulus P I	11	11	100.0
9		0 Bulus P II	10	10	100.0
10	Ambal	Ambal I	16	16	100.0
11		0 Ambal II	16	16	100.0
12	Mirit	Mirit	20	20	100.0
13	Bonorowo	Bonorowo	13	13	100.0
14	Prembun	Prembun	13	13	100.0
15	Kutowinangun	Kutowinangun	9	9	100.0
16	Alian	Alian	19	19	100.0
17	Padureso	Padureso	16	16	100.0
18	Poncowarno	Poncowarno	11	11	100.0
19	Kebumen	Kebumen I	11	11	100.0
20		0 Kebumen II	12	12	100.0
21		0 Kebumen III	6	6	100.0
22	Pejagoan	pejagoan	13	13	100.0
23	Sruweng	Sruweng	21	21	100.0
24	Adimulyo	Adimulyo	23	23	100.0
25	Kuwarasan	Kuwarasan	22	22	100.0
26	Rowokele	Rowokele	11	11	100.0
27	Sempor	Sempor I	9	9	100.0
28		0 Sempor II	7	7	100.0
29	Gombong	Gombong I	5	5	100.0
30		0 Gombong II	9	9	100.0
31	Karanganyar	Karanganyar	11	11	100.0
32	Karanggayam	Karanggayam I	8	8	100.0
33		0 Karanggayam II	11	11	100.0
34	Sadang	Sadang	7	7	100.0
35	Karangsambung	Karangsambung	14	14	100.0
JUMLAH (KAB/KOTA)			460	460	100.0

Sumber: DISPERMADES Kab Kebumen

TABEL 19

ALOKASI ANGGARAN KESEHATAN
KABUPATEN/KOTA KEBUMEN
TAHUN 2019

NO	SUMBER BIAYA	ALOKASI ANGGARAN KESEHATAN	
		Rupiah	%
1	2	3	4
	ANGGARAN KESEHATAN BERSUMBER:		
1	APBD KAB/KOTA	Rp208,385,138,000.00	99.40
	a. Belanja Langsung	Rp79,216,235,000.00	
	b. Belanja Tidak Langsung	Rp87,748,725,000.00	
	c. Dana Alokasi Khusus (DAK)	Rp41,420,178,000.00	
	- DAK fisik	Rp11,158,521,000.00	
	1. Reguler	Rp6,324,025,000.00	
	2. Penugasan	Rp4,834,496,000.00	
	3. Afirmasi		
	- DAK non fisik	Rp30,261,657,000.00	
	1. BOK	Rp26,877,157,000.00	
	2. Akreditasi	Rp2,088,500,000.00	
	3. Jampersal	Rp1,296,000,000.00	
2	APBD PROVINSI	Rp375,503,000.00	0.18
	a. Belanja Langsung	Rp375,503,000.00	
	b. Belanja Tidak Langsung		
	c. Dana Alokasi Khusus (DAK) : BOK		
3	APBN :	Rp874,080,000.00	0.42
	a. Dana Dekonsentrasi	Rp874,080,000.00	
	b. Lain-lain (sebutkan), misal bansos kapitasi		
4	PINJAMAN/HIBAH LUAR NEGERI (PHLN) (sebutkan <i>project</i> dan sumber dananya)		0.00
5	SUMBER PEMERINTAH LAIN*		0.00
TOTAL ANGGARAN KESEHATAN		Rp209,634,721,000.00	
TOTAL APBD KAB/KOTA		Rp2,437,268,559,000.00	
% APBD KESEHATAN THD APBD KAB/KOTA			8.6
ANGGARAN KESEHATAN PERKAPITA		Rp87,967.68	

Sumber: Sub Bag Perencanaan dan Keuangan

TABEL 20

JUMLAH KELAHIRAN MENURUT JENIS KELAMIN, KECAMATAN, DAN PUSKESMAS
KABUPATEN/KOTA KEBUMEN
TAHUN 2019

NO	KECAMATAN	NAMA PUSKESMAS	JUMLAH KELAHIRAN								
			LAKI-LAKI			PEREMPUAN			LAKI-LAKI + PEREMPUAN		
			HIDUP	MATI	HIDUP + MATI	HIDUP	MATI	HIDUP + MATI	HIDUP	MATI	HIDUP + MATI
1	2	3	4	5	6	7	8	9	10	11	12
1	Ayah	Ayah I	258	2	260	264	1	265	522	3	525
2		0 Ayah II	255	3	258	244	2	246	499	5	504
3	Buayan	Buayan	507	2	509	495	4	499	1,002	6	1,008
4	Puring	Puring	386	5	391	396	5	401	782	10	792
5	Petanahan	Petanahan	428	1	429	423	2	425	851	3	854
6	Klirong	Klirong I	210	2	212	198	2	200	408	4	412
7		0 Klirong II	267	6	273	222	2	224	489	8	497
8	Buluspesantren	Bulus I	235	0	235	198	2	200	433	2	435
9		0 Bulus II	225	2	227	197	2	199	422	4	426
10	Ambal	Ambal I	288	5	293	218	3	221	506	8	514
11		0 Ambal II	190	5	195	213	3	216	403	8	411
12	Mirit	Mirit	359	5	364	364	1	365	723	6	729
13	Bonorowo	Bonorowo	165	1	166	161	2	163	326	3	329
14	Prembun	Prembun	219	1	220	204	1	205	423	2	425
15	Padureso	Padureso	159	3	162	127	0	127	286	3	289
16	Ktwinangun	Ktwinangun	333	4	337	337	5	342	670	9	679
17	Alian	Alian	493	4	497	474	5	479	967	9	976
18	Poncowarno	Poncowarno	160	0	160	141	1	142	301	1	302
19	Kebumen I	Kebumen I	334	2	336	308	1	309	642	3	645
20		0 Kebumen II	344	0	344	350	2	352	694	2	696
21		0 Kebumen III	328	3	331	294	1	295	622	4	626
22	Pejagoan	Pejagoan	401	1	402	389	3	392	790	4	794
23	Sruweng	Sruweng	386	3	389	385	1	386	771	4	775
24	Adimulyo	Adimulyo	319	1	320	306	0	306	625	1	626
25	Kuwarasan	Kuwarasan	359	2	361	335	5	340	694	7	701
26	Rowokele	Rowokele	357	1	358	353	1	354	710	2	712
27	Sempor I	Sempor I	397	5	402	317	0	317	714	5	719
28		0 Sempor II	192	0	192	162	1	163	354	1	355
29	Gombang	Gombang I	75	1	76	76	0	76	151	1	152
30		0 Gombang II	272	0	272	270	1	271	542	1	543
31	Karanganyar	Kr.anyar	242	1	243	214	4	218	456	5	461
32	Karanggayam	Kr.gayam I	236	2	238	236	3	239	472	5	477
33		0 Kr.gayam II	193	1	194	166	2	168	359	3	362
34	Sadang	Sadang	173	0	173	164	1	165	337	1	338
35	Karangsambung	Kr.sambung	346	3	349	334	2	336	680	5	685
JUMLAH (KABIKOTA)			10,091	77	10,168	9,535	71	9,606	19,626	148	19,774
ANGKA LAHIR MATI PER 1.000 KELAHIRAN (DILAPORKAN)				7.6			7.4			7.5	

Sumber: Seksi Kesga Gizi

Keterangan : Angka Lahir Mati (dilaporkan) tersebut di atas belum tentu menggambarkan Angka Lahir Mati yang sebenarnya di populasi

TABEL 21

JUMLAH KEMATIAN IBU MENURUT KELOMPOK UMUR, KECAMATAN, DAN PUSKESMAS
KABUPATEN/KOTA KEBUMEN
TAHUN 2019

NO	KECAMATAN	PUSKESMAS	JUMLAH LAHIR HIDUP	KEMATIAN IBU															
				JUMLAH KEMATIAN IBU HAMIL				JUMLAH KEMATIAN IBU BERSALIN				JUMLAH KEMATIAN IBU NIFAS				JUMLAH KEMATIAN IBU			
				< 20 tahun	20-34 tahun	≥35 tahun	JUMLAH	< 20 tahun	20-34 tahun	≥35 tahun	JUMLAH	< 20 tahun	20-34 tahun	≥35 tahun	JUMLAH	< 20 tahun	20-34 tahun	≥35 tahun	JUMLAH
1	2	3	4	5	6	7	8	9	10	11	12	13	14	15	16	17	18	19	20
1	Ayah	Ayah I	522				0				0				0	0	0	0	0
2		0 Ayah II	499				0				0				0	0	0	0	0
3	Buayan	Buayan	1.002				0				0				0	0	0	0	0
4	Puring	Puring	782				0				0				0	0	0	0	0
5	Petanahan	Petanahan	851				0				0			1	1	0	0	1	1
6	Klirong	Klirong I	408				0				0				0	0	0	0	0
7		0 Klirong II	489				0		1		1				0	0	1	0	1
8	Buluspesantren	Bulus I	433				0				0				0	0	0	0	0
9		0 Bulus II	422				0				0				0	0	0	0	0
10	Ambal	Ambal I	506				0				0				0	0	0	0	0
11		0 Ambal II	403				0				0			1	1	0	0	1	1
12	Mirit	Mirit	723				0				0				0	0	0	0	0
13	Bonorowo	Bonorowo	326				0				0				0	0	0	0	0
14	Prembun	Prembun	423				0				0		1		1	0	1	0	1
15	Padureso	Padureso	286				0				0				0	0	0	0	0
16	Ktwinangun	Ktwinangun	670				0				0				0	0	0	0	0
17	Alian	Alian	967				0				0			1	1	0	0	1	1
18	Poncowarno	Poncowarno	301				0				0				0	0	0	0	0
19	Kebumen I	Kebumen I	642				0				0				0	0	0	0	0
20		0 Kebumen II	694				0				0				0	0	0	0	0
21		0 Kebumen III	622		1		1				0				0	0	1	0	1
22	Pejagoan	Pejagoan	790				0				0			1	1	0	0	1	1
23	Sruweng	Sruweng	771				0				0		1		1	0	1	0	1
24	Adimulyo	Adimulyo	625				0				0				0	0	0	0	0
25	Kuwarasan	Kuwarasan	694				0				0				0	0	0	0	0
26	Rowokele	Rowokele	710				0				0				0	0	0	0	0
27	Sempor I	Sempor I	714				0				0				0	0	0	0	0
28		0 Sempor II	354				0				0				0	0	0	0	0
29	Gombong	Gombong I	151				0				0				0	0	0	0	0
30		0 Gombong II	542				0				0				0	0	0	0	0
31	Karanganyar	Kr.anyar	456				0				0				0	0	0	0	0
32	Karanggayam	Kr.gayam I	472				0				0				0	0	0	0	0
33		0 Kr.gayam II	359				0				0				0	0	0	0	0
34	Sadang	Sadang	337				0				0				0	0	0	0	0
35	Karangsambung	Kr.sambung	680			1	1				0				0	0	0	1	1
JUMLAH (KAB/KOTA)			19,626	0	1	1	2	0	1	0	1	0	2	4	6	0	4	5	9
ANGKA KEMATIAN IBU (DILAPORKAN)																			46

Sumber: Seksi Kesga Gizi

Keterangan:

- Jumlah kematian ibu = jumlah kematian ibu hamil + jumlah kematian ibu bersalin + jumlah kematian ibu nifas
- Angka Kematian Ibu (dilaporkan) tersebut di atas belum bisa menggambarkan AKI yang sebenarnya di populasi

TABEL 22

JUMLAH KEMATIAN IBU MENURUT PENYEBAB, KECAMATAN, DAN PUSKESMAS
KABUPATEN/KOTA KEBUMEN
TAHUN 2019

NO	KECAMATAN	PUSKESMAS	PENYEBAB KEMATIAN IBU					
			PERDARAHAN	HIPERTENSI DALAM KEHAMILAN	INFEKSI	GANGGUAN SISTEM PEREDARAN DARAH *	GANGGUAN METABOLIK**	LAIN-LAIN
1	2	3	4	5	6	7	8	9
1	Ayah	Ayah I						
2		0 Ayah II						
3	Buayan	Buayan						
4	Puring	Puring						
5	Petanahan	Petanahan	1					
6	Klirong	Klirong I						
7		0 Klirong II						1
8	Buluspesantren	Bulus I						
9		0 Bulus II						
10	Ambal	Ambal I						
11		0 Ambal II						1
12	Mirit	Mirit						
13	Bonorowo	Bonorowo						
14	Prembun	Prembun	1					
15	Padureso	Padureso						
16	Ktwinangun	Ktwinangun						
17	Alian	Alian		1				
18	Poncowarno	Poncowarno						
19	Kebumen I	Kebumen I						
20		0 Kebumen II						
21		0 Kebumen III			1			
22	Pejagoan	Pejagoan	1		1			
23	Sruweng	Sruweng			1			
24	Adimulyo	Adimulyo						
25	Kuwarasan	Kuwarasan						
26	Rowokele	Rowokele						
27	Sempor I	Sempor I						
28		0 Sempor II						
29	Gombong	Gombong I						
30		0 Gombong II						
31	Karanganyar	Kr.anyar						
32	Karanggayam	Kr.gayam I						
33		0 Kr.gayam II						
34	Sadang	Sadang						
35	Karangsambung	Kr.sambung						
JUMLAH (KAB/KOTA)			3	4	0	0	0	2

Sumber: Seksi Kesga Gizi

* Jantung, Stroke, dll

** Diabetes Mellitus, dll

TABEL 23

CAKUPAN PELAYANAN KESEHATAN PADA IBU HAMIL, IBU BERSALIN, DAN IBU NIFAS MENURUT KECAMATAN DAN PUSKESMAS
KABUPATEN/KOTA KEBUMEN
TAHUN 2019

NO	KECAMATAN	PUSKESMAS	IBU HAMIL						IBU BERSALIN/NIFAS											
			JUMLAH	K1		K4*		JUMLAH	PERSALINAN DITOLONG NAKES		PERSALINAN DI FASYANKES**		KF1		KF2		KF3		IBU NIFAS MENDAPAT VIT A	
				JUMLAH	%	JUMLAH	%		JUMLAH	%	JUMLAH	%	JUMLAH	%	JUMLAH	%	JUMLAH	%	JUMLAH	%
1	2	3	4	5	6	7	8	9	10	11	12	13	14	15	16	17	18	19	20	21
1	Ayah	Ayah I	525	525	100.0	525	100.0	525	525	100.0	525	100.0	525	100.0	524	99.8	524	99.8	525	100.0
2		Ayah II	499	499	100.0	499	100.0	499	499	100.0	499	100.0	499	100.0	483	96.8	486	97.4	499	100.0
3	Buayan	Buayan	1,004	1,004	100.0	1,004	100.0	1,004	1,004	100.0	1,004	100.0	1,004	100.0	1,004	100.0	998	99.4	1,004	100.0
4	Puring	Puring	790	790	100.0	790	100.0	790	789	99.9	789	99.9	790	100.0	789	99.9	789	99.9	789	99.9
5	Petanahan	Petanahan	845	845	100.0	845	100.0	845	844	99.9	844	99.9	844	99.9	844	99.9	844	99.9	844	99.9
6	Klirong	Klirong I	411	411	100.0	411	100.0	411	411	100.0	410	99.8	411	100.0	393	95.6	390	94.9	411	100.0
7		Klirong II	496	496	100.0	496	100.0	496	496	100.0	496	100.0	495	99.8	495	99.8	495	99.8	495	99.8
8	Buluspesantren	Bulus I	432	432	100.0	431	99.8	432	431	99.8	427	98.8	432	100.0	426	98.6	425	98.4	431	99.8
9		Bulus II	425	425	100.0	425	100.0	425	425	100.0	425	100.0	425	100.0	425	100.0	425	100.0	425	100.0
10	Ambal	Ambal I	508	508	100.0	508	100.0	508	508	100.0	507	99.8	508	100.0	477	93.9	487	95.9	508	100.0
11		Ambal II	406	406	100.0	406	100.0	406	406	100.0	402	99.0	405	99.8	405	99.8	404	99.5	405	99.8
12	Mirit	Mirit	728	728	100.0	724	99.5	728	728	100.0	727	99.9	728	100.0	726	99.7	724	99.5	728	100.0
13	Bonorowo	Bonorowo	323	323	100.0	323	100.0	323	320	99.1	319	98.8	323	100.0	320	99.1	326	100.9	323	100.0
14	Prembun	Prembun	423	423	100.0	417	98.6	423	423	100.0	422	99.8	423	100.0	419	99.1	421	99.5	422	99.8
15	Padureso	Padureso	286	286	100.0	286	100.0	286	286	100.0	286	100.0	286	100.0	286	100.0	286	100.0	286	100.0
16	Ktwinangun	Ktwinangun	670	670	100.0	668	99.7	670	669	99.9	664	99.1	671	100.1	666	99.4	645	96.3	670	100.0
17	Alian	Alian	967	967	100.0	967	100.0	967	967	100.0	960	99.3	967	100.0	966	99.9	962	99.5	967	100.0
18	Poncowarno	Poncowarno	297	297	100.0	291	98.0	297	296	99.7	295	99.3	297	100.0	297	100.0	297	100.0	297	100.0
19	Kebumen I	Kebumen I	643	643	100.0	643	100.0	643	643	100.0	643	100.0	643	100.0	643	100.0	643	100.0	643	100.0
20		Kebumen II	691	691	100.0	689	99.7	691	691	100.0	688	99.6	691	100.0	691	100.0	686	99.3	691	100.0
21		Kebumen III	622	622	100.0	622	100.0	622	622	100.0	621	99.8	622	100.0	622	100.0	622	100.0	622	100.0
22	Pejagoan	Pejagoan	789	789	100.0	789	100.0	789	789	100.0	789	100.0	789	100.0	777	98.5	788	99.9	789	100.0
23	Sruweng	Sruweng	771	771	100.0	771	100.0	771	771	100.0	769	99.7	771	100.0	771	100.0	771	100.0	771	100.0
24	Adimulyo	Adimulyo	625	625	100.0	625	100.0	625	625	100.0	625	100.0	625	100.0	625	100.0	625	100.0	625	100.0
25	Kuwarasan	Kuwarasan	694	694	100.0	694	100.0	694	694	100.0	693	99.9	694	100.0	691	99.6	695	100.1	694	100.0
26	Rowokele	Rowokele	702	702	100.0	702	100.0	702	702	100.0	702	100.0	702	100.0	702	100.0	680	96.9	702	100.0
27	Sempor I	Sempor I	714	714	100.0	714	100.0	714	714	100.0	714	100.0	714	100.0	703	98.5	692	96.9	714	100.0
28		Sempor II	352	352	100.0	352	100.0	352	352	100.0	349	99.1	352	100.0	352	100.0	342	97.2	352	100.0
29	Gombong	Gombong I	149	149	100.0	149	100.0	149	148	99.3	148	99.3	149	100.0	149	100.0	149	100.0	149	100.0
30		Gombong II	541	541	100.0	541	100.0	541	540	99.8	540	99.8	541	100.0	541	100.0	541	100.0	541	100.0
31	Karanganyar	Kr.anyar	459	459	100.0	459	100.0	459	459	100.0	459	100.0	459	100.0	457	99.6	465	101.3	459	100.0
32	Karanggayam	Kr.gayam I	467	467	100.0	467	100.0	467	467	100.0	456	97.6	467	100.0	467	100.0	467	100.0	467	100.0
33		Kr.gayam II	360	360	100.0	360	100.0	360	355	98.6	353	98.1	360	100.0	356	98.9	339	94.2	360	100.0
34	Sadang	Sadang	336	336	100.0	336	100.0	336	336	100.0	336	100.0	336	100.0	340	101.2	340	101.2	336	100.0
35	Karangsambung	Kr.sambung	679	679	100.0	679	100.0	679	675	99.4	672	99.0	678	99.9	677	99.7	647	95.3	678	99.9
JUMLAH (KAB/KOTA)			19,629	19,629	100.0	19,608	99.9	19,629	19,610	99.9	19,558	99.6	19,626	100.0	19,509	99.4	19,420	98.9	19,622	100.0

Sumber: Seksi Kesga Gizi

TABEL 24

CAKUPAN IMUNISASI Td PADA IBU HAMIL MENURUT KECAMATAN DAN PUSKESMAS
KABUPATEN/KOTA KEBUMEN
TAHUN 2019

NO	KECAMATAN	PUSKESMAS	JUMLAH IBU HAMIL	IMUNISASI Td PADA IBU HAMIL											
				Td1		Td2		Td3		Td4		Td5			
				JUMLAH	%	JUMLAH	%	JUMLAH	%	JUMLAH	%	JUMLAH	%	JUMLAH	%
1	2	3	4	5	6	7	8	9	10	11	12	13	14	15	16
1	Ayah	Ayah I	617	0	0.0	0	0.0	9	1.5	5	0.8	38	6.2	52	8.4
2	0	Ayah II	566	0	0.0	0	0.0	0	0.0	2	0.4	4	0.7	6	1.1
3	Buayan	Buayan	1,103	61	5.5	164	14.9	176	16.0	95	8.6	61	5.5	496	45.0
4	Puring	Puring	929	0	0.0	0	0.0	0	0.0	0	0.0	0	0.0	0	0.0
5	Petanahan	Petanahan	953	0	0.0	0	0.0	0	0.0	0	0.0	0	0.0	0	0.0
6	Klirong	Klirong I	481	0	0.0	1	0.2	24	5.0	74	15.4	64	13.3	163	33.9
7	0	Klirong II	533	16	3.0	31	5.8	77	14.4	26	4.9	24	4.5	158	29.6
8	Buluspesantren	Buluspesantren I	492	0	0.0	0	0.0	0	0.0	2	0.4	2	0.4	4	0.8
9	0	Buluspesantren II	471	0	0.0	0	0.0	0	0.0	0	0.0	0	0.0	0	0.0
10	Ambal	Ambal I	558	23	4.1	23	4.1	22	3.9	10	1.8	4	0.7	59	10.6
11	0	Ambal II	433	4	0.9	2	0.5	5	1.2	24	5.5	14	3.2	45	10.4
12	Mirit	Mirit	816	0	0.0	0	0.0	1	0.1	2	0.2	0	0.0	3	0.4
13	Bonorowo	Bonorowo	338	24	7.1	27	8.0	58	17.2	74	21.9	28	8.3	187	55.3
14	Prembun	Prembun	469	0	0.0	0	0.0	2	0.4	0	0.0	93	19.8	95	20.3
15	Padureso	Padureso	315	0	0.0	0	0.0	0	0.0	0	0.0	0	0.0	0	0.0
16	Kutowinangun	Kutowinangun	702	0	0.0	0	0.0	1	0.1	0	0.0	0	0.0	1	0.1
17	Alian	Alian	1,015	2	0.2	10	1.0	101	10.0	210	20.7	108	10.6	429	42.3
18	Poncowarno	Poncowarno	331	5	1.5	4	1.2	5	1.5	17	5.1	26	7.9	52	15.7
19	Kebumen	Kebumen I	710	0	0.0	0	0.0	0	0.0	4	0.6	1	0.1	5	0.7
20	0	Kebumen II	739	43	5.8	29	3.9	52	7.0	60	8.1	65	8.8	206	27.9
21	0	Kebumen III	685	0	0.0	0	0.0	0	0.0	4	0.6	5	0.7	9	1.3
22	Pejagoan	Pejagoan	842	16	1.9	15	1.8	74	8.8	69	8.2	41	4.9	199	23.6
23	Sruweng	Sruweng	824	0	0.0	0	0.0	0	0.0	6	0.7	6	0.7	12	1.5
24	Adimulyo	Adimulyo	651	0	0.0	0	0.0	0	0.0	178	27.3	227	34.9	405	62.2
25	Kuwarasan	Kuwarasan	767	43	5.6	39	5.1	0	0.0	8	1.0	32	4.2	79	10.3
26	Rowokele	Rowokele	780	0	0.0	0	0.0	14	1.8	11	1.4	8	1.0	33	4.2
27	Sempor	Sempor I	766	14	1.8	13	1.7	1	0.1	7	0.9	3	0.4	24	3.1
28	0	Sempor II	399	22	5.5	8	2.0	17	4.3	27	6.8	32	8.0	84	21.1
29	Gombong	Gombong I	167	0	0.0	0	0.0	0	0.0	30	18.0	19	11.4	49	29.3
30	0	Gombong II	563	14	2.5	4	0.7	4	0.7	0	0.0	2	0.4	10	1.8
31	Karanganyar	Karanganyar	505	8	1.6	6	1.2	4	0.8	14	2.8	4	0.8	28	5.5
32	Karanggayam	Karanggayam I	594	0	0.0	57	9.6	35	5.9	10	1.7	1	0.2	103	17.3
33	0	Karanggayam II	421	0	0.0	0	0.0	22	5.2	17	4.0	10	2.4	49	11.6
34	Karangsambung	Karangsambung	766	0	0.0	0	0.0	0	0.0	58	7.6	119	15.5	177	23.1
35	Sadang	Sadang	368	0	0.0	0	0.0	0	0.0	5	1.4	5	1.4	10	2.7
JUMLAH (KAB/KOTA)			21,669	295	1.4	433	2.0	704	3.2	1,049	4.8	1,046	4.8	3,232	14.9

Sumber: Seksi Surveillans dan Imunisasi

TABEL 25

PERSENTASE CAKUPAN IMUNISASI Td PADA WANITA USIA SUBUR YANG TIDAK HAMIL MENURUT KECAMATAN DAN PUSKESMAS
KABUPATEN/KOTA KEBUMEN
TAHUN 2019

NO	KECAMATAN	PUSKESMAS	JUMLAH WUS TIDAK HAMIL (15-39 TAHUN)	IMUNISASI Td PADA WUS TIDAK HAMIL									
				Td1		Td2		Td3		Td4		Td5	
				JUMLAH	%	JUMLAH	%	JUMLAH	%	JUMLAH	%	JUMLAH	%
1	2	3	4	5	6	7	8	9	10	11	12	13	14
1	Ayah	Ayah I	4,755	0	0.0	0	0.0	107	2.3	441	9.3	190	4.0
2	0	Ayah II	2,945	0	0.0	0	0.0	5	0.2	138	4.7	45	1.5
3	Buayan	Buayan	10,806	35	0.3	139	1.3	144	1.3	79	0.7	49	0.5
4	Puring	Puring	12,724	34	0.3	11	0.1	21	0.2	736	5.8	21	0.2
5	Petanahan	Petanahan	13,268	0	0.0	0	0.0	0	0.0	23	0.2	50	0.4
6	Klirong	Klirong I	4,267	0	0.0	0	0.0	32	0.7	89	2.1	12	0.3
7	0	Klirong II	3,135	160	5.1	143	4.6	888	28.3	625	19.9	224	7.1
8	Buluspesantren	Buluspesantren I	4,890	0	0.0	2	0.0	2	0.0	125	2.6	11	0.2
9	0	Buluspesantren II	3,928	0	0.0	7	0.2	23	0.6	53	1.3	35	0.9
10	Ambal	Ambal I	6,656	88	1.3	37	0.6	124	1.9	19	0.3	14	0.2
11	0	Ambal II	5,261	12	0.2	11	0.2	11	0.2	71	1.3	32	0.6
12	Mirit	Mirit	6,855	0	0.0	3	0.0	7	0.1	228	3.3	13	0.2
13	Bonorowo	Bonorowo	3,721	1	0.0	56	1.5	99	2.7	59	1.6	1	0.0
14	Prembun	Prembun	4,929	0	0.0	0	0.0	1	0.0	47	1.0	131	2.7
15	Padureso	Padureso	227	0	0.0	0	0.0	0	0.0	25	11.0	24	10.6
16	Kutowinangun	Kutowinangun	11,715	0	0.0	1	0.0	36	0.3	18	0.2	6	0.1
17	Alian	Alian	3,132	3	0.1	5	0.2	100	3.2	415	13.3	56	1.8
18	Poncowarno	Poncowarno	3,518	8	0.2	3	0.1	74	2.1	12	0.3	6	0.2
19	Kebumen	Kebumen I	6,927	1	0.0	1	0.0	45	0.6	124	1.8	22	0.3
20	0	Kebumen II	8,857	12	0.1	36	0.4	178	2.0	184	2.1	21	0.2
21	0	Kebumen III	6,611	0	0.0	2	0.0	56	0.8	125	1.9	17	0.3
22	Pejagoan	Pejagoan	9,000	86	1.0	38	0.4	244	2.7	53	0.6	43	0.5
23	Sruweng	Sruweng	10,884	0	0.0	0	0.0	21	0.2	134	1.2	4	0.0
24	Adimulyo	Adimulyo	2,178	0	0.0	0	0.0	0	0.0	231	10.6	248	11.4
25	Kuwarasan	Kuwarasan	9,693	11	0.1	0	0.0	9	0.1	387	4.0	15	0.2
26	Rowokele	Rowokele	7,845	0	0.0	0	0.0	114	1.5	52	0.7	21	0.3
27	Sempor	Sempor I	11,362	3	0.0	5	0.0	109	1.0	164	1.4	63	0.6
28	0	Sempor II	3,953	34	0.9	0	0.0	16	0.4	99	2.5	12	0.3
29	Gombong	Gombong I	2,014	0	0.0	0	0.0	0	0.0	0	0.0	0	0.0
30	0	Gombong II	4,936	59	1.2	11	0.2	4	0.1	2	0.0	2	0.0
31	Karanganyar	Karanganyar	2,042	35	1.7	2	0.1	15	0.7	107	5.2	14	0.7
32	Karanggayam	Karanggayam I	396	0	0.0	0	0.0	0	0.0	0	0.0	0	0.0
33	0	Karanggayam II	5,219	0	0.0	0	0.0	13	0.2	36	0.7	98	1.9
34	Karangsambung	Karangsambung	8,438	0	0.0	0	0.0	0	0.0	85	1.0	135	1.6
35	Sadang	Sadang	3528	3	0.1	2	0.1	11	0.3	138	3.9	17	0.5
JUMLAH (KAB/KOTA)			210,615	585	0.3	515	0.2	2,509	1.2	5,124	2.4	1,652	0.8

Sumber: Seksi Surveilans dan Imunisasi

TABEL 26

PERSENTASE CAKUPAN IMUNISASI Td PADA WANITA USIA SUBUR (HAMIL DAN TIDAK HAMIL) MENURUT KECAMATAN DAN PUSKESMAS
KABUPATEN/KOTA KEBUMEN
TAHUN 2019

NO	KECAMATAN	PUSKESMAS	JUMLAH WUS (15-39 TAHUN)	IMUNISASI Td PADA WUS									
				Td1		Td2		Td3		Td4		Td5	
				JUMLAH	%	JUMLAH	%	JUMLAH	%	JUMLAH	%	JUMLAH	%
1	2	3	4	5	6	7	8	9	10	11	12	13	14
1	Ayah	Ayah I	5,372	0	0.0	0	0.0	116	2.2	446	8.3	228	4.2
2	0	Ayah II	3,511	0	0.0	0	0.0	5	0.1	140	4.0	49	1.4
3	Buayan	Buayan	11,909	96	0.8	303	2.5	320	2.7	174	1.5	110	0.9
4	Puring	Puring	13,653	34	0.2	11	0.1	21	0.2	736	5.4	21	0.2
5	Petanahan	Petanahan	14,221	0	0.0	0	0.0	0	0.0	23	0.2	50	0.4
6	Klirong	Klirong I	4,748	0	0.0	1	0.0	56	1.2	163	3.4	76	1.6
7	0	Klirong II	3,668	176	4.8	174	4.7	965	26.3	651	17.7	248	6.8
8	Buluspesantren	Buluspesantren I	5,382	0	0.0	2	0.0	2	0.0	127	2.4	13	0.2
9	0	Buluspesantren II	4,399	0	0.0	7	0.2	23	0.5	53	1.2	35	0.8
10	Ambal	Ambal I	7,214	111	1.5	60	0.8	146	2.0	29	0.4	18	0.2
11	0	Ambal II	5,694	16	0.3	13	0.2	16	0.3	95	1.7	46	0.8
12	Mirit	Mirit	7,671	0	0.0	3	0.0	8	0.1	230	3.0	13	0.2
13	Bonorowo	Bonorowo	4,059	25	0.6	83	2.0	157	3.9	133	3.3	29	0.7
14	Prembun	Prembun	5,398	0	0.0	0	0.0	3	0.1	47	0.9	224	4.1
15	Padureso	Padureso	542	0	0.0	0	0.0	0	0.0	25	4.6	24	4.4
16	Kutowinangun	Kutowinangun	12,417	0	0.0	1	0.0	37	0.3	18	0.1	6	0.0
17	Alian	Alian	4,147	5	0.1	15	0.4	201	4.8	625	15.1	164	4.0
18	Poncowarno	Poncowarno	3,849	13	0.3	7	0.2	79	2.1	29	0.8	32	0.8
19	Kebumen	Kebumen I	7,637	1	0.0	1	0.0	45	0.6	128	1.7	23	0.3
20	0	Kebumen II	9,596	55	0.6	65	0.7	230	2.4	244	2.5	86	0.9
21	0	Kebumen III	7,296	0	0.0	2	0.0	56	0.8	129	1.8	22	0.3
22	Pejagoan	Pejagoan	9,842	102	1.0	53	0.5	318	3.2	122	1.2	84	0.9
23	Sruweng	Sruweng	11,708	0	0.0	0	0.0	21	0.2	140	1.2	10	0.1
24	Adimulyo	Adimulyo	2,829	0	0.0	0	0.0	0	0.0	409	14.5	475	16.8
25	Kuwarasan	Kuwarasan	10,460	54	0.5	39	0.4	9	0.1	395	3.8	47	0.4
26	Rowokele	Rowokele	8,625	0	0.0	0	0.0	128	1.5	63	0.7	29	0.3
27	Sempor	Sempor I	12,128	17	0.1	18	0.1	110	0.9	171	1.4	66	0.5
28	0	Sempor II	4,352	56	1.3	8	0.2	33	0.8	126	2.9	44	1.0
29	Gombong	Gombong I	2,181	0	0.0	0	0.0	0	0.0	30	1.4	19	0.9
30	0	Gombong II	5,499	73	1.3	15	0.3	8	0.1	2	0.0	4	0.1
31	Karanganyar	Karanganyar	2,547	43	1.7	8	0.3	19	0.7	121	4.8	18	0.7
32	Karanggayam	Karanggayam I	990	0	0.0	57	5.8	35	3.5	10	1.0	1	0.1
33	0	Karanggayam II	5,640	0	0.0	0	0.0	35	0.6	53	0.9	108	1.9
34	Karangsambung	Karangsambung	9,204	0	0.0	0	0.0	0	0.0	143	1.6	254	2.8
35	Sadang	Sadang	3,896	3	0.1	2	0.1	11	0.3	143	3.7	22	0.6
JUMLAH (KAB/KOTA)			232,284	880	0.4	948	0.4	3,213	1.4	6,173	2.7	2,698	1.2

Sumber: Seksi Surveilans dan Imunisasi

TABEL 27

JUMLAH IBU HAMIL YANG MENDAPATKAN TABLET TAMBAH DARAH (TTD) MENURUT KECAMATAN DAN PUSKESMAS
KABUPATEN/KOTA KEBUMEN
TAHUN 2019

NO	KECAMATAN	PUSKESMAS	JUMLAH IBU HAMIL	TTD (90 TABLET)	
				JUMLAH	%
1	2	3	4	5	6
1	Ayah	Ayah I	565	526	93.1
2	0	Ayah II	497	497	100.0
3	Buayan	Buayan	1,074	1,041	96.9
4	Puring	Puring	792	792	100.0
5	Petanahan	Petanahan	953	845	88.7
6	Klirong	Klirong I	533	431	80.9
7	0	Klirong II	496	496	100.0
8	Buluspesantren	Bulus I	505	439	86.9
9	0	Bulus II	442	420	95.0
10	Ambal	Ambal I	532	558	104.9
11	0	Ambal II	413	407	98.5
12	Mirit	Mirit	799	605	75.7
13	Bonorowo	Bonorowo	336	329	97.9
14	Prembun	Prembun	469	461	98.3
15	Kutowinangun	Padureso	315	290	92.1
16	Alian	Kt.winangun	721	659	91.4
17	Padureso	Alian	1,015	998	98.3
18	Poncowarno	Poncowarno	302	295	97.7
19	Kebumen	Kebumen I	643	643	100.0
20	0	Kebumen II	739	739	100.0
21	0	Kebumen III	661	620	93.8
22	Pejagoan	Pejagoan	842	842	100.0
23	Sruweng	Sruweng	770	770	100.0
24	Adimulyo	Adimulyo	638	630	98.7
25	Kuwarasan	Kuwarasan	751	751	100.0
26	Rowokele	Rowokele	797	702	88.1
27	Sempor	Sempor I	765	765	100.0
28	0	Sempor II	359	352	98.1
29	Gombong	Gombong I	172	145	84.3
30	0	Gombong II	563	539	95.7
31	Karanganyar	Kr.anyar	499	461	92.4
32	Karanggayam	Kr.gayam I	467	467	100.0
33	0	Kr.gayam II	367	367	100.0
34	Sadang	Sadang	343	343	100.0
35	Karangsambung	Kr.sambung	832	678	81.5
JUMLAH (KAB/KOTA)			20,967	19,903	94.9

Sumber: Seksi Kesga Gizi

TABEL 28

PESERTA KB AKTIF MENURUT JENIS KONTRASEPSI, KECAMATAN, DAN PUSKESMAS
KABUPATEN/KOTA KEBUMEN
TAHUN 2019

NO	KECAMATAN	PUSKESMAS	JUMLAH PUS	PESERTA KB AKTIF															
				KONDOM	%	SUNTIK	%	PIL	%	AKDR	%	MOP	%	MOW	%	IMPLAN	%	JUMLAH	%
1	2	3	4	5	6	7	8	9	10	11	12	13	14	15	16	17	18	19	20
1	Ayah	Ayah I	5,695	128	3.0	2,221	52.4	391	9.2	216	5.1	1	0.0	100	2.4	1,183	27.9	4,240	74.5
2	0	Ayah II	5,600	326	7.8	1,793	42.9	586	14.0	153	3.7	11	0.3	37	0.9	1,267	30.3	4,173	74.7
3	Buayan	Buayan	10,160	85	1.1	5,101	66.5	855	11.2	219	2.9	4	0.1	158	2.1	1,239	16.2	7,661	75.4
4	Puring	Puring	8,715	146	2.2	3,313	50.6	421	6.4	562	8.6	9	0.1	149	2.3	1,933	29.5	6,533	75.1
5	Petanahan	Petanahan	9,598	298	4.4	3,433	51.2	537	8.0	725	10.8	3	0.0	175	2.6	1,526	22.8	6,697	69.8
6	Klirong	Klirong I	4,636	137	4.1	1,718	51.9	300	9.1	513	15.5	0	0.0	101	3.0	543	16.4	3,312	71.4
7	0	Klirong II	4,494	56	1.8	2,090	67.1	209	6.7	189	6.1	0	0.0	0	0.0	572	18.4	3,116	69.3
8	Buluspesantren	Bulus I	4,892	123	3.3	2,097	56.8	168	4.5	329	8.9	4	0.1	92	2.5	876	23.7	3,689	75.5
9	0	Bulus II	3,715	91	3.4	1,638	61.3	185	6.9	441	16.5	0	0.0	78	2.9	241	9.0	2,674	72.0
10	Ambal	Ambal I	4,571	12	0.4	2,114	64.4	216	6.6	110	3.3	3	0.1	68	2.1	758	23.1	3,281	71.8
11	0	Ambal II	4,389	127	3.9	1,753	53.8	360	11.0	311	9.5	0	0.0	125	3.8	585	17.9	3,261	74.3
12	Mirit	Mirit	6,872	105	1.9	499	8.8	1,009	17.8	1,294	22.9	0	0.0	405	7.2	2,349	41.5	5,661	82.4
13	Bonorowo	Bonorowo	2,542	54	2.9	1,089	57.5	150	7.9	163	8.6	4	0.2	131	6.9	299	15.8	1,890	74.5
14	Prembun	Prembun	4,102	70	2.4	1,586	53.7	324	11.0	368	12.5	12	0.4	122	4.1	461	15.6	2,943	72.0
15	Padureso	Padureso	2,464	79	3.9	1,124	56.1	279	13.9	63	3.1	0	0.0	82	4.1	378	18.9	2,005	81.4
16	Ktwinangun	Ktwinangun	6,535	276	6.3	2,256	51.5	527	12.0	615	14.0	0	0.0	139	3.2	565	12.9	4,378	67.0
17	Alian	Alian	8,968	345	5.2	3,672	55.3	1,189	17.9	418	6.3	11	0.2	145	2.2	844	12.7	6,624	74.0
18	Poncowarno	Poncowarno	2,427	61	3.2	1,171	60.8	132	6.9	237	12.3	0	0.0	48	2.5	278	14.4	1,927	79.4
19	Kebumen I	Kebumen I	6,018	247	5.7	2,367	54.7	513	11.9	771	17.8	3	0.1	111	2.6	313	7.2	4,325	71.9
20	0	Kebumen II	6,311	145	3.3	2,593	58.8	350	7.9	591	13.4	3	0.1	99	2.2	624	14.2	4,405	69.8
21	0	Kebumen III	6,304	141	3.9	2,231	61.6	464	12.8	465	12.8	4	0.1	133	3.7	182	5.0	3,620	57.5
22	Pejagoan	Pejagoan	7,689	107	2.0	3,301	62.5	459	8.7	354	6.7	6	0.1	110	2.1	942	17.8	5,279	68.7
23	Sruweng	Sruweng	8,738	150	2.6	3,572	62.0	587	10.2	131	2.3	1	0.0	144	2.5	1,174	20.4	5,759	65.9
24	Adimulyo	Adimulyo	5,059	322	8.6	1,442	38.6	704	18.8	226	6.0	0	0.0	82	2.2	962	25.7	3,738	73.9
25	Kuwarasan	Kuwarasan	7,363	325	5.5	2,979	50.5	1,164	19.7	513	8.7	12	0.2	265	4.5	631	10.7	5,889	80.1
26	Rowokele	Rowokele	7,607	145	2.7	2,667	49.9	556	10.4	285	5.3	3	0.1	102	1.9	1,581	29.6	5,339	70.2
27	Sempor I	Sempor I	6,307	188	3.7	3,495	68.1	430	8.4	171	3.3	7	0.1	127	2.5	708	13.8	5,126	81.4
28	0	Sempor II	2,844	41	1.9	1,244	56.4	231	10.5	146	6.6	12	0.5	33	1.5	485	22.0	2,192	77.5
29	Gombong	Gombong I	1,722	50	8.6	74	12.7	96	16.5	128	22.0	0	0.0	49	8.4	186	31.9	583	33.9
30	0	Gombong II	5,108	151	4.2	1,993	55.7	452	12.6	495	13.8	0	0.0	185	5.2	301	8.4	3,577	70.0
31	Karanganyar	Kr.anyar	5,075	597	15.8	1,555	41.3	366	9.7	320	8.5	1	0.0	169	4.5	759	20.1	3,767	74.2
32	Karanggayam	Kr.gayam I	6,079	55	1.2	1,888	39.8	568	12.0	266	5.6	84	1.8	145	3.1	1,651	34.8	4,657	78.0
33	0	Kr.gayam II	3,829	65	2.0	1,386	42.3	367	11.2	195	6.0	37	1.1	124	3.8	1,066	32.5	3,240	85.6
34	Sadang	Sadang	3,793	61	1.9	1,776	56.4	250	7.9	49	1.6	13	0.4	75	2.4	912	29.0	3,136	83.0
35	Karangsambung	Kr.sambung	7,447	38	0.6	3,665	62.0	417	7.0	198	3.3	6	0.1	98	1.7	1,487	25.1	5,909	79.4
JUMLAH (KAB/KOTA)			197,668	5,347	3.7	76,896	53.2	15,812	10.9	12,230	8.5	254	0.2	4,206	2.9	29,861	20.6	144,606	73.2

Sumber: Seksi Kesga Gizi

Keterangan:

AKDR: Alat Kontrasepsi Dalam Rahim

MOP : Metode Operasi Pria

MOW : Metode Operasi Wanita

TABEL 29

CAKUPAN DAN PROPORSI PESERTA KB PASCA PERSALINAN MENURUT JENIS KONTRASEPSI, KECAMATAN, DAN PUSKESMAS
KABUPATEN/KOTA KEBUMEN
TAHUN 2019

NO	KECAMATAN	PUSKESMAS	JUMLAH IBU BERSALIN	PESERTA KB PASCA PERSALINAN															
				KONDOM	%	SUNTIK	%	PIL	%	AKDR	%	MOP	%	MOW	%	IMPLAN	%	JUMLAH	%
1	2	3	4	5	6	7	8	9	10	11	12	13	14	15	16	17	18	19	20
1	Ayah	Ayah I	525	1	0.8	60	46.9	0	0.0	50	39.1	0	0.0	1	0.8	16	12.5	128	24.4
2	0	Ayah II	499	1	0.8	26	20.3	6	4.7	12	9.4	0	0.0	0	0.0	83	64.8	128	25.7
3	Buayan	Buayan	1,004	9	1.1	718	85.5	34	4.0	17	2.0	0	0.0	0	0.0	62	7.4	840	83.7
4	Puring	Puring	790	0	#DIV/0!	0	#DIV/0!	0	#DIV/0!	0	#DIV/0!	0	#DIV/0!	0	#DIV/0!	0	#DIV/0!	0	0.0
5	Petanahan	Petanahan	845	0	#DIV/0!	0	#DIV/0!	0	#DIV/0!	0	#DIV/0!	0	#DIV/0!	0	#DIV/0!	0	#DIV/0!	0	0.0
6	Klirong	Klirong I	411	0	0.0	1	16.7	0	0.0	5	83.3	0	0.0	0	0.0	0	0.0	6	1.5
7	0	Klirong II	496	0	#DIV/0!	0	#DIV/0!	0	#DIV/0!	0	#DIV/0!	0	#DIV/0!	0	#DIV/0!	0	#DIV/0!	0	0.0
8	Buluspesantren	Bulus I	432	0	#DIV/0!	0	#DIV/0!	0	#DIV/0!	0	#DIV/0!	0	#DIV/0!	0	#DIV/0!	0	#DIV/0!	0	0.0
9	0	Bulus II	425	0	0.0	12	60.0	0	0.0	5	25.0	0	0.0	0	0.0	3	15.0	20	4.7
10	Ambal	Ambal I	508	0	0.0	8	100.0	0	0.0	0	0.0	0	0.0	0	0.0	0	0.0	8	1.6
11	0	Ambal II	406	0	0.0	13	39.4	3	9.1	8	24.2	0	0.0	0	0.0	9	27.3	33	8.1
12	Mirit	Mirit	728	22	4.5	208	42.4	63	12.9	74	15.1	0	0.0	3	0.6	120	24.5	490	67.3
13	Bonorowo	Bonorowo	323	2	0.8	157	60.6	14	5.4	44	17.0	0	0.0	4	1.5	38	14.7	259	80.2
14	Prembun	Prembun	423	1	0.9	64	56.6	1	0.9	20	17.7	0	0.0	0	0.0	27	23.9	113	26.7
15	Padureso	Padureso	286	0	0.0	5	100.0	0	0.0	0	0.0	0	0.0	0	0.0	0	0.0	5	1.7
16	Ktwinangun	Ktwinangun	670	6	3.6	73	43.7	4	2.4	38	22.8	0	0.0	0	0.0	46	27.5	167	24.9
17	Alian	Alian	967	0	0.0	9	64.3	0	0.0	2	14.3	0	0.0	0	0.0	3	21.4	14	1.4
18	Poncowarno	Poncowarno	297	1	0.4	149	61.1	1	0.4	55	22.5	0	0.0	2	0.8	36	14.8	244	82.2
19	Kebumen I	Kebumen I	643	0	0.0	24	20.0	0	0.0	84	70.0	0	0.0	0	0.0	12	10.0	120	18.7
20	0	Kebumen II	691	0	0.0	105	83.3	0	0.0	12	9.5	0	0.0	0	0.0	9	7.1	126	18.2
21	0	Kebumen III	622	0	#DIV/0!	0	#DIV/0!	0	#DIV/0!	0	#DIV/0!	0	#DIV/0!	0	#DIV/0!	0	#DIV/0!	0	0.0
22	Pejagoan	Pejagoan	789	0	#DIV/0!	0	#DIV/0!	0	#DIV/0!	0	#DIV/0!	0	#DIV/0!	0	#DIV/0!	0	#DIV/0!	0	0.0
23	Sruweng	Sruweng	771	0	0.0	12	66.7	0	0.0	3	16.7	0	0.0	1	5.6	2	11.1	18	2.3
24	Adimulyo	Adimulyo	625	7	2.1	147	45.1	46	14.1	21	6.4	0	0.0	0	0.0	105	32.2	326	52.2
25	Kuwarasan	Kuwarasan	694	26	9.6	108	39.9	31	11.4	37	13.7	0	0.0	23	8.5	46	17.0	271	39.0
26	Rowokele	Rowokele	702	7	1.4	224	43.2	8	1.5	99	19.1	0	0.0	28	5.4	152	29.3	518	73.8
27	Sempor I	Sempor I	714	0	0.0	20	80.0	1	4.0	2	8.0	0	0.0	0	0.0	2	8.0	25	3.5
28	0	Sempor II	352	0	#DIV/0!	0	#DIV/0!	0	#DIV/0!	0	#DIV/0!	0	#DIV/0!	0	#DIV/0!	0	#DIV/0!	0	0.0
29	Gombong	Gombong I	149	0	#DIV/0!	0	#DIV/0!	0	#DIV/0!	0	#DIV/0!	0	#DIV/0!	0	#DIV/0!	0	#DIV/0!	0	0.0
30	0	Gombong II	541	0	#DIV/0!	0	#DIV/0!	0	#DIV/0!	0	#DIV/0!	0	#DIV/0!	0	#DIV/0!	0	#DIV/0!	0	0.0
31	Karanganyar	Kr.anyar	459	0	#DIV/0!	0	#DIV/0!	0	#DIV/0!	0	#DIV/0!	0	#DIV/0!	0	#DIV/0!	0	#DIV/0!	0	0.0
32	Karanggayam	Kr.gayam I	467	16	7.5	119	55.9	12	5.6	4	1.9	0	0.0	0	0.0	62	29.1	213	45.6
33	0	Kr.gayam II	360	0	0.0	147	69.3	0	0.0	0	0.0	0	0.0	0	0.0	65	30.7	212	58.9
34	Sadang	Sadang	336	0	#DIV/0!	0	#DIV/0!	0	#DIV/0!	0	#DIV/0!	0	#DIV/0!	0	#DIV/0!	0	#DIV/0!	0	0.0
35	Karangsambung	Kr.sambung	679	0	0.0	113	72.0	0	0.0	15	9.6	0	0.0	0	0.0	29	18.5	157	23.1
JUMLAH (KAB/KOTA)			19,629	99	2.2	2,522	56.8	224	5.0	607	13.7	0	0.0	62	1.4	927	20.9	4,441	22.6

Sumber: Seksi Kesga Gizi

TABEL 30

JUMLAH DAN PERSENTASE PENANGANAN KOMPLIKASI KEBIDANAN DAN KOMPLIKASI NEONATAL
MENURUT JENIS KELAMIN, KECAMATAN, DAN PUSKESMAS
KABUPATEN/KOTA KEBUMEN
TAHUN 2019

NO	KECAMATAN	PUSKESMAS	JUMLAH IBU HAMIL	PERKIRAAN BUMIL DENGAN KOMPLIKASI KEBIDANAN	PENANGANAN KOMPLIKASI KEBIDANAN		JUMLAH LAHIR HIDUP			PERKIRAAN NEONATAL KOMPLIKASI			PENANGANAN KOMPLIKASI NEONATAL					
													L		P		L + P	
					Σ	%	L	P	L + P	L	P	L + P	Σ	%	Σ	%	Σ	%
1	2	3	4	5	6	7	8	9	10	11	12	13	14	15	16	17	18	19
1	Ayah	Ayah I	525	174	174	100.0	258	264	522	49	40	89	49	100.0	40	100.0	89	100.0
2		0 Ayah II	499	139	139	100.0	255	244	499	17	17	34	17	100.0	17	100.0	34	100.0
3	Buayan	Buayan	1,004	307	307	100.0	507	495	1,002	18	21	39	18	100.0	21	100.0	39	100.0
4	Puring	Puring	790	304	304	100.0	386	396	782	145	143	288	145	100.0	143	100.0	288	100.0
5	Petanahan	Petanahan	845	192	192	100.0	428	423	851	19	26	45	19	100.0	26	100.0	45	100.0
6	Klirong	Klirong I	411	140	140	100.0	210	198	408	23	27	50	23	100.0	27	100.0	50	100.0
7		0 Klirong II	496	123	123	100.0	267	222	489	44	33	77	44	100.0	33	100.0	77	100.0
8	Buluspesantren	Bulus I	432	91	91	100.0	235	198	433	9	6	15	9	100.0	6	100.0	15	100.0
9		0 Bulus II	425	151	151	100.0	225	197	422	20	37	57	20	100.0	37	100.0	57	100.0
10	Ambal	Ambal I	508	65	65	100.0	288	218	506	16	10	26	16	100.0	10	100.0	26	100.0
11		0 Ambal II	406	116	116	100.0	190	213	403	55	50	105	55	100.0	50	100.0	105	100.0
12	Mirit	Mirit	728	161	161	100.0	359	364	723	32	26	58	32	100.0	26	100.0	58	100.0
13	Bonorowo	Bonorowo	323	107	107	100.0	165	161	326	33	32	65	33	100.0	32	100.0	65	100.0
14	Prembun	Prembun	423	101	101	100.0	219	204	423	23	20	43	23	100.0	20	100.0	43	100.0
15	Padureso	Padureso	286	97	97	100.0	159	127	286	16	5	21	16	100.0	5	100.0	21	100.0
16	Ktwinangun	Ktwinangun	670	191	191	100.0	333	337	670	27	16	43	27	100.0	16	100.0	43	100.0
17	Alian	Alian	967	208	208	100.0	493	474	967	70	69	139	70	100.0	69	100.0	139	100.0
18	Poncowarno	Poncowarno	297	102	102	100.0	160	141	301	13	11	24	13	100.0	11	100.0	24	100.0
19	Kebumen I	Kebumen I	643	144	144	100.0	334	308	642	44	31	75	44	100.0	31	100.0	75	100.0
20		0 Kebumen II	691	223	223	100.0	344	350	694	69	60	129	69	100.0	60	100.0	129	100.0
21		0 Kebumen III	622	182	182	100.0	328	294	622	56	43	99	56	100.0	43	100.0	99	100.0
22	Pejagoan	Pejagoan	789	179	179	100.0	401	389	790	84	56	140	84	100.0	56	100.0	140	100.0
23	Sruweng	Sruweng	771	120	120	100.0	386	385	771	18	17	35	18	100.0	17	100.0	35	100.0
24	Adimulyo	Adimulyo	625	165	165	100.0	319	306	625	20	14	34	20	100.0	14	100.0	34	100.0
25	Kuwarasan	Kuwarasan	694	223	223	100.0	359	335	694	48	58	106	48	100.0	58	100.0	106	100.0
26	Rowokele	Rowokele	702	171	171	100.0	357	353	710	44	40	84	44	100.0	40	100.0	84	100.0
27	Sempor I	Sempor I	714	144	144	100.0	397	317	714	72	45	117	72	100.0	45	100.0	117	100.0
28		0 Sempor II	352	173	173	100.0	192	162	354	12	8	20	12	100.0	8	100.0	20	100.0
29	Gombong	Gombong I	149	38	38	100.0	75	76	151	5	8	13	5	100.0	8	100.0	13	100.0
30		0 Gombong II	541	153	153	100.0	272	270	542	37	40	77	37	100.0	40	100.0	77	100.0
31	Karanganyar	Kr.anyar	459	111	111	100.0	242	214	456	40	21	61	40	100.0	21	100.0	61	100.0
32	Karanggayam	Kr.gayam I	467	121	121	100.0	236	236	472	34	39	73	34	100.0	39	100.0	73	100.0
33		0 Kr.gayam II	360	115	115	100.0	193	166	359	17	18	35	17	100.0	18	100.0	35	100.0
34	Sadang	Sadang	336	86	86	100.0	173	164	337	33	17	50	33	100.0	17	100.0	50	100.0
35	Karangsambung	Kr.sambung	679	146	146	100.0	346	334	680	35	37	72	35	100.0	37	100.0	72	100.0
JUMLAH (KAB/KOTA)			19,629	5,263	5,263	100.0	10,091	9,535	19,626	1,297	1,141	2,438	1,297	100.0	1,141	100.0	2,438	100.0

Sumber: Seksi Kesga Gizi

TABEL 31

JUMLAH KEMATIAN NEONATAL, BAYI, DAN BALITA MENURUT JENIS KELAMIN, KECAMATAN, DAN PUSKESMAS
KABUPATEN/KOTA KEBUMEN
TAHUN 2019

NO	KECAMATAN	PUSKESMAS	JUMLAH KEMATIAN											
			LAKI - LAKI				PEREMPUAN				LAKI - LAKI + PEREMPUAN			
			NEONATAL	BALITA			NEONATAL	BALITA			NEONATAL	BALITA		
				BAYI ^a	ANAK BALITA	JUMLAH TOTAL		BAYI ^a	ANAK BALITA	JUMLAH TOTAL		BAYI ^a	ANAK BALITA	JUMLAH TOTAL
1	2	3	4	5	6	7	8	9	10	11	12	13	14	15
1	Ayah	Ayah I	1	1	0	1	3	4	0	4	4	5	0	5
2		0 Ayah II	2	3	0	3	1	2	1	3	3	5	1	6
3	Buayan	Buayan	0	1	0	1	1	1	0	1	1	2	0	2
4	Puring	Puring	2	3	0	3	2	3	1	4	4	6	1	7
5	Petanahan	Petanahan	2	3	0	3	0	1	1	2	2	4	1	5
6	Klirong	Klirong I	1	1	0	1	4	4	0	4	5	5	0	5
7		0 Klirong II	2	2	1	3	1	1	1	2	3	3	2	5
8	Buluspesantren	Bulus I	0	1	0	1	1	2	0	2	1	3	0	3
9		0 Bulus II	4	4	0	4	1	2	0	2	5	6	0	6
10	Ambal	Ambal I	2	5	0	5	1	1	0	1	3	6	0	6
11		0 Ambal II	2	2	2	4	2	2	0	2	4	4	2	6
12	Mirit	Mirit	2	3	1	4	2	3	0	3	4	6	1	7
13	Bonorowo	Bonorowo	2	3	1	4	0	1	0	1	2	4	1	5
14	Prembun	Prembun	0	0	0	0	3	4	1	5	3	4	1	5
15	Padureso	Padureso	0	1	0	1	0	1	0	1	0	2	0	2
16	Ktwinangun	Ktwinangun	5	5	0	5	1	1	1	2	6	6	1	7
17	Alian	Alian	1	3	0	3	0	0	0	0	1	3	0	3
18	Poncowarno	Poncowarno	1	2	0	2	3	4	0	4	4	6	0	6
19	Kebumen I	Kebumen I	1	1	0	1	1	1	2	3	2	2	2	4
20		0 Kebumen II	1	4	1	5	0	1	2	3	1	5	3	8
21		0 Kebumen III	1	2	0	2	0	1	0	1	1	3	0	3
22	Pejagoan	Pejagoan	0	0	0	0	0	1	0	1	0	1	0	1
23	Sruweng	Sruweng	2	3	0	3	3	4	0	4	5	7	0	7
24	Adimulyo	Adimulyo	0	0	1	1	0	0	1	1	0	0	2	2
25	Kuwarasan	Kuwarasan	3	3	0	3	1	2	0	2	4	5	0	5
26	Rowokele	Rowokele	1	1	0	1	2	3	0	3	3	4	0	4
27	Sempor I	Sempor I	2	3	0	3	0	0	0	0	2	3	0	3
28		0 Sempor II	1	1	0	1	1	2	0	2	2	3	0	3
29	Gombong	Gombong I	0	1	0	1	0	2	0	2	0	3	0	3
30		0 Gombong II	1	1	1	2	0	0	0	0	1	1	1	2
31	Karanganyar	Kr.anyar	0	0	1	1	0	1	0	1	0	1	1	2
32	Karanggayam	Kr.gayam I	3	3	2	5	4	5	0	5	7	8	2	10
33		0 Kr.gayam II	0	1	0	1	0	0	0	0	0	1	0	1
34	Sadang	Sadang	0	0	0	0	2	2	0	2	2	2	0	2
35	Karangsambung	Kr.sambung	3	3	1	4	2	4	1	5	5	7	2	9
JUMLAH (KAB/KOTA)			48	70	12	82	42	66	12	78	90	136	24	160
ANGKA KEMATIAN (DILAPORKAN)			4.8	6.9	1.2	8.1	4.4	6.9	1.3	8.2	4.6	6.9	1.2	8.2

Sumber: Seksi Kesga Gizi

Keterangan : - Angka Kematian (dilaporkan) tersebut di atas belum tentu menggambarkan AKN/AKB/AKABA yang sebenarnya di populasi

TABEL 32

JUMLAH KEMATIAN NEONATAL, BAYI, DAN ANAK BALITA MENURUT PENYEBAB UTAMA, KECAMATAN, DAN PUSKESMAS
KABUPATEN/KOTA KEBUMEN
TAHUN 2019

NO	KECAMATAN	PUSKESMAS	PENYEBAB KEMATIAN NEONATAL (0-28 HARI)							PENYEBAB KEMATIAN POST NEONATAL (29 HARI-11 BULAN)							PENYEBAB KEMATIAN ANAK BALITA (12-59 BULAN)						
			BBLR	ASFIKSI	TETANUS NEONATO RUM	SEPSIS	KELAINAN BAWAAN	LAIN- LAIN	PNEUMO NIA	DIARE	MALARIA	TETANUS	KELAINAN SARAF	KELAINAN SALURAN CERNA	LAIN-LAIN	PNEUMO NIA	DIARE	MALARIA	CAMPAK	DEMAM	DIFTERI	LAIN-LAIN	
1	2	3	4	5	6	7	8	9	10	11	12	13	14	15	16	17	18	19	20	21	22	23	
1	Ayah	Ayah I	1	2	0	0	1	0	0	0					1	0	0					0	
2		Ayah II	1	0	0	0	1	1	0	0					2	0	0					1	
3	Buayan	Buayan	1	0	0	0	0	0	0	0					1	0	0					0	
4	Puring	Puring	0	0	0	0	2	2	0	0					2	0	0					1	
5	Petanahan	Petanahan	0	1	0	0	0	1	0	0					2	0	0					1	
6	Klirong	Klirong I	4	0	0	0	1	0	0	0					0	0	0					0	
7		Klirong II	0	1	0	0	0	2	0	0					0	0	0					2	
8	Buluspesantren	Bulus I	0	0	0	0	0	1	0	1					1	0	0					0	
9		Bulus II	4	0	0	0	0	1	0	0					1	0	0					0	
10	Ambal	Ambal I	2	1	0	0	0	0	0	0					3	0	0					0	
11		Ambal II	2	1	0	0	1	0	0	0					0	0	0					2	
12	Mirit	Mirit	1	2	0	0	0	1	1	0					1	0	1					0	
13	Bonorowo	Bonorowo	0	1	0	0	1	0	1	0					1	0	0					1	
14	Prembun	Prembun	0	2	0	0	1	0	0	0					1	0	0					1	
15	Padureso	Padureso	0	0	0	0	0	0	0	0					2	0	0					0	
16	Ktwinangun	Ktwinangun	2	2	0	0	1	1	0	0					0	0	0					1	
17	Alian	Alian	1	0	0	0	0	0	0	0					2	0	0					0	
18	Poncowarno	Poncowarno	2	2	0	0	0	0	1	0					1	0	0					0	
19	Kebumen I	Kebumen I	1	1	0	0	0	0	0	0					0	1	0					1	
20		Kebumen II	1	0	0	0	0	0	0	1					3	0	1					2	
21		Kebumen III	0	0	0	0	0	1	0	0					2	0	0					0	
22	Pejagoan	Pejagoan	0	0	0	0	0	0	0	0					1	0	0					0	
23	Sruweng	Sruweng	5	0	0	0	0	0	0	0					2	0	0					0	
24	Adimulyo	Adimulyo	0	0	0	0	0	0	0	0					0	0	0					2	
25	Kuwarasan	Kuwarasan	2	0	0	0	2	0	0	0					1	0	0					0	
26	Rowokele	Rowokele	0	1	0	0	2	0	0	0					1	0	0					0	
27	Sempor I	Sempor I	0	0	0	1	0	1	0	0					1	0	0					0	
28		Sempor II	0	0	0	0	1	1	0	0					1	0	0					0	
29	Gombong	Gombong I	0	0	0	0	0	0	0	0					3	0	0					0	
30		Gombong II	0	0	0	0	1	0	0	0					0	0	1					0	
31	Karanganyar	Kr.anyar	0	0	0	0	0	0	1	0					0	0	0					1	
32	Karanggayam	Kr.gayam I	0	2	0	0	3	2	0	0					1	0	0					2	
33		Kr.gayam II	0	0	0	0	0	0	0	0					1	0	0					0	
34	Sadang	Sadang	0	1	0	0	0	1	0	0					0	0	0					0	
35	Karangsambung	Kr.sambung	2	1	0	0	1	1	0	0					2	0	1					1	
JUMLAH (KAB/KOTA)			32	21	0	1	19	17	4	2	0	0	0	0	40	1	4	0	0	0	0	19	

Sumber: Seksi Kesga Gizi

TABEL 33

BAYI BERAT BADAN LAHIR RENDAH (BBLR) MENURUT JENIS KELAMIN, KECAMATAN, DAN PUSKESMAS
KABUPATEN/KOTA KEBUMEN
TAHUN 2019

NO	KECAMATAN	PUSKESMAS	JUMLAH LAHIR HIDUP			BAYI BARU LAHIR DITIMBANG						BBLR					
						L		P		L + P		L		P		L + P	
			L	P	L + P	JUMLAH	%	JUMLAH	%	JUMLAH	%	JUMLAH	%	JUMLAH	%	JUMLAH	%
1	2	3	4	5	6	7	8	9	10	11	12	13	14	15	16	17	18
1	Ayah	Ayah I	258	264	522	258	100.0	264	100.0	522	100.0	7	2.7	7	2.7	14	2.7
2		0 Ayah II	255	244	499	255	100.0	244	100.0	499	100.0	11	4.3	12	4.9	23	4.6
3	Buayan	Buayan	507	495	1,002	507	100.0	495	100.0	1,002	100.0	13	2.6	22	4.4	35	3.5
4	Puring	Puring	386	396	782	386	100.0	396	100.0	782	100.0	17	4.4	29	7.3	46	5.9
5	Petanahan	Petanahan	428	423	851	428	100.0	423	100.0	851	100.0	12	2.8	19	4.5	31	3.6
6	Klirong	Klirong I	210	198	408	210	100.0	198	100.0	408	100.0	6	2.9	8	4.0	14	3.4
7		0 Klirong II	267	222	489	267	100.0	222	100.0	489	100.0	15	5.6	9	4.1	24	4.9
8	Buluspesantren	Bulus I	235	198	433	235	100.0	198	100.0	433	100.0	12	5.1	18	9.1	30	6.9
9		0 Bulus II	225	197	422	225	100.0	197	100.0	422	100.0	12	5.3	14	7.1	26	6.2
10	Ambal	Ambal I	288	218	506	288	100.0	218	100.0	506	100.0	13	4.5	9	4.1	22	4.3
11		0 Ambal II	190	213	403	190	100.0	213	100.0	403	100.0	8	4.2	13	6.1	21	5.2
12	Mirit	Mirit	359	364	723	359	100.0	364	100.0	723	100.0	12	3.3	13	3.6	25	3.5
13	Bonorowo	Bonorowo	165	161	326	165	100.0	161	100.0	326	100.0	13	7.9	12	7.5	25	7.7
14	Prembun	Prembun	219	204	423	219	100.0	204	100.0	423	100.0	18	8.2	11	5.4	29	6.9
15	Padureso	Padureso	159	127	286	159	100.0	127	100.0	286	100.0	12	7.5	9	7.1	21	7.3
16	Ktwinangun	Ktwinangun	333	337	670	333	100.0	337	100.0	670	100.0	22	6.6	28	8.3	50	7.5
17	Alian	Alian	493	474	967	493	100.0	474	100.0	967	100.0	23	4.7	25	5.3	48	5.0
18	Poncowarno	Poncowarno	160	141	301	160	100.0	141	100.0	301	100.0	9	5.6	15	10.6	24	8.0
19	Kebumen I	Kebumen I	334	308	642	334	100.0	308	100.0	642	100.0	15	4.5	2	0.6	17	2.6
20		0 Kebumen II	344	350	694	344	100.0	350	100.0	694	100.0	18	5.2	22	6.3	40	5.8
21		0 Kebumen III	328	294	622	328	100.0	294	100.0	622	100.0	27	8.2	20	6.8	47	7.6
22	Pejagoan	Pejagoan	401	389	790	401	100.0	389	100.0	790	100.0	9	2.2	10	2.6	19	2.4
23	Sruweng	Sruweng	386	385	771	386	100.0	385	100.0	771	100.0	21	5.4	24	6.2	45	5.8
24	Adimulyo	Adimulyo	319	306	625	319	100.0	306	100.0	625	100.0	5	1.6	7	2.3	12	1.9
25	Kuwarasan	Kuwarasan	359	335	694	359	100.0	335	100.0	694	100.0	20	5.6	23	6.9	43	6.2
26	Rowokele	Rowokele	357	353	710	357	100.0	353	100.0	710	100.0	17	4.8	24	6.8	41	5.8
27	Sempor I	Sempor I	397	317	714	397	100.0	317	100.0	714	100.0	18	4.5	7	2.2	25	3.5
28		0 Sempor II	192	162	354	192	100.0	162	100.0	354	100.0	14	7.3	5	3.1	19	5.4
29	Gombong	Gombong I	75	76	151	75	100.0	76	100.0	151	100.0	4	5.3	3	3.9	7	4.6
30		0 Gombong II	272	270	542	272	100.0	270	100.0	542	100.0	9	3.3	12	4.4	21	3.9
31	Karanganyar	Kr.anyar	242	214	456	242	100.0	214	100.0	456	100.0	13	5.4	15	7.0	28	6.1
32	Karanggayam	Kr.gayam I	236	236	472	236	100.0	236	100.0	472	100.0	22	9.3	14	5.9	36	7.6
33		0 Kr.gayam II	193	166	359	193	100.0	166	100.0	359	100.0	15	7.8	10	6.0	25	7.0
34	Sadang	Sadang	173	164	337	173	100.0	164	100.0	337	100.0	6	3.5	10	6.1	16	4.7
35	Karangsambung	Kr.sambung	346	334	680	346	100.0	334	100.0	680	100.0	14	4.0	23	6.9	37	5.4
JUMLAH (KAB/KOTA)			10,091	9,535	19,626	10,091	100.0	9,535	100.0	19,626	100.0	482	4.8	504	5.3	986	5.0

Sumber: Seksi Kesga Gizi

TABEL 34

CAKUPAN KUNJUNGAN NEONATAL MENURUT JENIS KELAMIN, KECAMATAN, DAN PUSKESMAS
KABUPATEN/KOTA KEBUMEN
TAHUN 2019

NO	KECAMATAN	PUSKESMAS	JUMLAH LAHIR HIDUP			KUNJUNGAN NEONATAL 1 KALI (KN1)						KUNJUNGAN NEONATAL 3 KALI (KN LENGKAP)*					
						L		P		L + P		L		P		L + P	
			L	P	L + P	JUMLAH	%	JUMLAH	%	JUMLAH	%	JUMLAH	%	JUMLAH	%	JUMLAH	%
1	2	3	4	5	6	7	8	9	10	11	12	13	14	15	16	17	18
1	Ayah	Ayah I	258	264	522	258	100.0	264	100.0	522	100.0	262	101.6	261	98.9	523	100.2
2		Ayah II	255	244	499	253	99.2	244	100.0	497	99.6	247	96.9	227	93.0	474	95.0
3	Buayan	Buayan	507	495	1,002	507	100.0	495	100.0	1,002	100.0	487	96.1	480	97.0	967	96.5
4	Puring	Puring	386	396	782	386	100.0	396	100.0	782	100.0	386	100.0	396	100.0	782	100.0
5	Petanahan	Petanahan	428	423	851	427	99.8	423	100.0	850	99.9	426	99.5	423	100.0	849	99.8
6	Klirong	Klirong I	210	198	408	210	100.0	197	99.5	407	99.8	192	91.4	164	82.8	356	87.3
7		Klirong II	267	222	489	267	100.0	221	99.5	488	99.8	240	89.9	223	100.5	463	94.7
8	Buluspesantren	Bulus I	235	198	433	235	100.0	198	100.0	433	100.0	240	102.1	190	96.0	430	99.3
9		Bulus II	225	197	422	225	100.0	197	100.0	422	100.0	222	98.7	198	100.5	420	99.5
10	Ambal	Ambal I	288	218	506	287	99.7	218	100.0	505	99.8	268	93.1	216	99.1	484	95.7
11		Ambal II	190	213	403	190	100.0	213	100.0	403	100.0	196	103.2	204	95.8	400	99.3
12	Mirit	Mirit	359	364	723	359	100.0	363	99.7	722	99.9	356	99.2	358	98.4	714	98.8
13	Bonorowo	Bonorowo	165	161	326	163	98.8	161	100.0	324	99.4	141	85.5	162	100.6	303	92.9
14	Prembun	Prembun	219	204	423	219	100.0	204	100.0	423	100.0	214	97.7	205	100.5	419	99.1
15	Padureso	Padureso	159	127	286	159	100.0	127	100.0	286	100.0	159	100.0	127	100.0	286	100.0
16	Ktwinangun	Ktwinangun	333	337	670	333	100.0	337	100.0	670	100.0	316	94.9	328	97.3	644	96.1
17	Alian	Alian	493	474	967	493	100.0	474	100.0	967	100.0	500	101.4	466	98.3	966	99.9
18	Poncowarno	Poncowarno	160	141	301	160	100.0	141	100.0	301	100.0	155	96.9	143	101.4	298	99.0
19	Kebumen I	Kebumen I	334	308	642	334	100.0	308	100.0	642	100.0	330	98.8	310	100.6	640	99.7
20		Kebumen II	344	350	694	344	100.0	350	100.0	694	100.0	337	98.0	357	102.0	694	100.0
21		Kebumen III	328	294	622	328	100.0	294	100.0	622	100.0	320	97.6	288	98.0	608	97.7
22	Pejagoan	Pejagoan	401	389	790	399	99.5	391	100.5	790	100.0	379	94.5	363	93.3	742	93.9
23	Sruweng	Sruweng	386	385	771	386	100.0	385	100.0	771	100.0	380	98.4	379	98.4	759	98.4
24	Adimulyo	Adimulyo	319	306	625	319	100.0	306	100.0	625	100.0	319	100.0	306	100.0	625	100.0
25	Kuwarasan	Kuwarasan	359	335	694	359	100.0	334	99.7	693	99.9	357	99.4	335	100.0	692	99.7
26	Rowokele	Rowokele	357	353	710	356	99.7	353	100.0	709	99.9	353	98.9	354	100.3	707	99.6
27	Sempor I	Sempor I	397	317	714	397	100.0	317	100.0	714	100.0	397	100.0	317	100.0	714	100.0
28		Sempor II	192	162	354	192	100.0	162	100.0	354	100.0	188	97.9	158	97.5	346	97.7
29	Gombong	Gombong I	75	76	151	75	100.0	76	100.0	151	100.0	75	100.0	76	100.0	151	100.0
30		Gombong II	272	270	542	272	100.0	270	100.0	542	100.0	268	98.5	268	99.3	536	98.9
31	Karanganyar	Kr.anyar	242	214	456	242	100.0	214	100.0	456	100.0	227	93.8	209	97.7	436	95.6
32	Karanggayam	Kr.gayam I	236	236	472	236	100.0	235	99.6	471	99.8	227	96.2	239	101.3	466	98.7
33		Kr.gayam II	193	166	359	193	100.0	166	100.0	359	100.0	189	97.9	161	97.0	350	97.5
34	Sadang	Sadang	173	164	337	173	100.0	164	100.0	337	100.0	178	102.9	157	95.7	335	99.4
35	Karangsambung	Kr.sambung	346	334	680	345	99.7	334	100.0	679	99.9	331	95.7	319	95.5	650	95.6
JUMLAH (KAB/KOTA)			10,091	9,535	19,626	10,081	99.9	9,532	100.0	19,613	99.9	9,862	97.7	9,367	98.2	19,229	98.0

Sumber: Seksi Kesga Gizi

Keterangan: *KN Lengkap sama dengan indikator SPM "Persentase bayi baru lahir mendapatkan pelayanan kesehatan bayi baru lahir"

TABEL 35

BAYI BARU LAHIR MENDAPAT IMD* DAN PEMBERIAN ASI EKSKLUSIF PADA BAYI < 6 BULAN MENURUT KECAMATAN DAN PUSKESMAS
KABUPATEN/KOTA KEBUMEN
TAHUN 2019

NO	KECAMATAN	PUSKESMAS	BAYI BARU LAHIR			BAYI USIA < 6 BULAN		
			JUMLAH	MENDAPAT IMD		JUMLAH	DIBERI ASI EKSKLUSIF	
				JUMLAH	%		JUMLAH	%
1	2	3	4	5	6	7	8	9
1	Ayah	Ayah I	518	501	96.7	456	302	66.2
2		0 Ayah II	489	448	91.6	363	272	74.9
3	Buayan	Buayan	1,002	915	91.3	706	581	82.3
4	Puring	Puring	782	782	100.0	696	425	61.1
5	Petanahan	Petanahan	851	837	98.4	654	465	71.1
6	Klirong	Klirong I	467	467	100.0	405	259	64.0
7		0 Klirong II	489	468	95.7	405	255	63.0
8	Buluspesantren	Bulus I	433	433	100.0	239	223	93.3
9		0 Bulus II	419	412	98.3	173	111	64.2
10	Ambal	Ambal I	505	495	98.0	411	350	85.2
11		0 Ambal II	403	346	85.9	222	148	66.7
12	Mirit	Mirit	661	624	94.4	711	209	29.4
13	Bonorowo	Bonorowo	325	256	78.8	133	121	91.0
14	Prembun	Prembun	423	380	89.8	298	233	78.2
15	Kutowinangun	Padureso	286	258	90.2	225	165	73.3
16	Alian	Kt.winangun	670	619	92.4	280	161	57.5
17	Padureso	Alian	967	919	95.0	422	284	67.3
18	Poncowarno	Poncowarno	294	232	78.9	131	108	82.4
19	Kebumen	Kebumen I	642	626	97.5	531	403	75.9
20		0 Kebumen II	696	532	76.4	545	432	79.3
21		0 Kebumen III	622	603	96.9	232	146	62.9
22	Pejagoan	Pejagoan	792	657	83.0	666	430	64.6
23	Sruweng	Sruweng	771	652	84.6	311	287	92.3
24	Adimulyo	Adimulyo	626	624	99.7	438	339	77.4
25	Kuwarasan	Kuwarasan	695	679	97.7	609	376	61.7
26	Rowokele	Rowokele	710	616	86.8	579	370	63.9
27	Sempor	Sempor I	712	666	93.5	290	219	75.5
28		0 Sempor II	354	347	98.0	329	155	47.1
29	Gombong	Gombong I	150	144	96.0	145	117	80.7
30		0 Gombong II	542	516	95.2	196	122	62.2
31	Karanganyar	Kr.anyar	456	441	96.7	360	253	70.3
32	Karanggayam	Kr.gayam I	473	446	94.3	400	338	84.5
33		0 Kr.gayam II	359	342	95.3	181	145	80.1
34	Sadang	Sadang	336	316	94.0	262	171	65.3
35	Karangsambung	Kr.sambung	708	618	87.3	864	628	72.7
JUMLAH (KAB/KOTA)			19,628	18,217	92.8	13,868	9,603	69.2

Sumber: Seksi Kesga Gizi

Keterangan: IMD = Inisiasi Menyusui Dini

TABEL 36

CAKUPAN PELAYANAN KESEHATAN BAYI MENURUT JENIS KELAMIN, KECAMATAN, DAN PUSKESMAS
KABUPATEN/KOTA KEBUMEN
TAHUN 2019

NO	KECAMATAN	PUSKESMAS	JUMLAH BAYI (surviving Infant)			PELAYANAN KESEHATAN BAYI					
						L		P		L + P	
			L	P	L + P	JUMLAH	%	JUMLAH	%	JUMLAH	%
1	2	3	4	5	6	7	8	9	10	11	12
1	Ayah	Ayah I	273	254	527	273	100.0	254	100.0	527	100.0
2		Ayah II	263	237	500	263	100.0	237	100.0	500	100.0
3	Buayan	Buayan	499	481	980	499	100.0	481	100.0	980	100.0
4	Puring	Puring	410	372	782	410	100.0	372	100.0	782	100.0
5	Petanahan	Petanahan	419	412	831	419	100.0	412	100.0	831	100.0
6	Klirong	Klirong I	240	178	418	240	100.0	178	100.0	418	100.0
7		Klirong II	263	230	493	263	100.0	230	100.0	493	100.0
8	Buluspesantren	Bulus I	213	220	433	213	100.0	220	100.0	433	100.0
9		Bulus II	227	206	433	227	100.0	206	100.0	433	100.0
10	Ambal	Ambal I	276	230	506	276	100.0	230	100.0	506	100.0
11		Ambal II	167	210	377	167	100.0	210	100.0	377	100.0
12	Mirit	Mirit	371	399	770	371	100.0	399	100.0	770	100.0
13	Bonorowo	Bonorowo	177	144	321	177	100.0	144	100.0	321	100.0
14	Prembun	Prembun	237	189	426	237	100.0	189	100.0	426	100.0
15	Padureso	Padureso	146	140	286	146	100.0	140	100.0	286	100.0
16	Ktwinangun	Ktwinangun	357	383	740	357	100.0	383	100.0	740	100.0
17	Alian	Alian	459	487	946	459	100.0	487	100.0	946	100.0
18	Poncowarno	Poncowarno	139	136	275	139	100.0	136	100.0	275	100.0
19	Kebumen I	Kebumen I	336	315	651	336	100.0	315	100.0	651	100.0
20		Kebumen II	327	344	671	327	100.0	344	100.0	671	100.0
21		Kebumen III	313	309	622	313	100.0	309	100.0	622	100.0
22	Pejagoan	Pejagoan	422	385	807	422	100.0	385	100.0	807	100.0
23	Sruweng	Sruweng	407	366	773	407	100.0	366	100.0	773	100.0
24	Adimulyo	Adimulyo	316	313	629	316	100.0	313	100.0	629	100.0
25	Kuwarasan	Kuwarasan	356	345	701	356	100.0	345	100.0	701	100.0
26	Rowokele	Rowokele	335	381	716	335	100.0	381	100.0	716	100.0
27	Sempor I	Sempor I	330	329	659	330	100.0	329	100.0	659	100.0
28		Sempor II	188	150	338	188	100.0	150	100.0	338	100.0
29	Gombong	Gombong I	78	74	152	78	100.0	74	100.0	152	100.0
30		Gombong II	290	252	542	290	100.0	252	100.0	542	100.0
31	Karanganyar	Kr.anyar	248	228	476	248	100.0	228	100.0	476	100.0
32	Karanggayam	Kr.gayam I	226	239	465	226	100.0	239	100.0	465	100.0
33		Kr.gayam II	174	185	359	174	100.0	185	100.0	359	100.0
34	Sadang	Sadang	164	155	319	164	100.0	155	100.0	319	100.0
35	Karangsambung	Kr.sambung	360	350	710	360	100.0	350	100.0	710	100.0
JUMLAH (KAB/KOTA)			10,006	9,628	19,634	10,006	100.0	9,628	100	19,634	100.0

Sumber: Seksi Kesga Gizi

TABEL 37

CAKUPAN DESA/KELURAHAN *UNIVERSAL CHILD IMMUNIZATION* (UCI) MENURUT KECAMATAN DAN PUSKESMAS
KABUPATEN/KOTA KEBUMEN
TAHUN 2019

NO	KECAMATAN	PUSKESMAS	JUMLAH DESA/KELURAHAN	DESA/KELURAHAN UCI	% DESA/KELURAHAN UCI
1	2	3	4	5	6
1	Ayah	Ayah I	9	9	100.0
2		Ayah II	9	9	100.0
3	Buayan	Buayan	20	20	100.0
4	Puring	Puring	23	23	100.0
5	Petanahan	Petanahan	21	21	100.0
6	Klirong	Klirong I	13	13	100.0
7		Klirong II	11	11	100.0
8	Buluspesantren	Buluspesantren I	11	11	100.0
9		Buluspesantren II	10	10	100.0
10	Ambal	Ambal I	16	16	100.0
11		Ambal II	16	16	100.0
12	Mirit	Mirit	22	22	100.0
13	Bonorowo	Bonorowo	11	11	100.0
14	Prembun	Prembun	13	13	100.0
15	Padureso	Padureso	9	9	100.0
16	Kutowinangun	Kutowinangun	19	19	100.0
17	Alian	Alian	16	16	100.0
18	Poncowarno	Poncowarno	11	11	100.0
19	Kebumen	Kebumen I	11	11	100.0
20		Kebumen II	12	12	100.0
21		Kebumen III	6	6	100.0
22	Pejagoan	Pejagoan	13	13	100.0
23	Sruweng	Sruweng	21	21	100.0
24	Adimulyo	Adimulyo	23	23	100.0
25	Kuwarasan	Kuwarasan	22	22	100.0
26	Rowokele	Rowokele	11	11	100.0
27	Sempor	Sempor I	9	9	100.0
28		Sempor II	7	7	100.0
29	Gombong	Gombong I	5	5	100.0
30		Gombong II	9	9	100.0
31	Karanganyar	Karanganyar	11	11	100.0
32	Karanggayam	Karanggayam I	11	11	100.0
33		Karanggayam II	8	8	100.0
34	Karangsambung	Karangsambung	14	14	100.0
35	Sadang	Sadang	7	7	100.0
JUMLAH (KAB/KOTA)			460	460	100.0

Sumber: Seksi Surveilans dan Imunisasi

TABEL 38

CAKUPAN IMUNISASI HEPATITIS B0 (0 -7 HARI) DAN BCG PADA BAYI MENURUT JENIS KELAMIN, KECAMATAN, DAN PUSKESMAS
KABUPATEN/KOTA KEBUMEN
TAHUN 2019

NO	KECAMATAN	PUSKESMAS	JUMLAH LAHIR HIDUP			BAYI DIIMUNISASI																	
						HB0												BCG					
						< 24 Jam						1 - 7 Hari											
						L		P		L + P		L		P		L + P		L		P		L + P	
1	2	3	4	5	6	7	8	9	10	11	12	13	14	15	16	17	18	19	20	21	22	23	24
1	Ayah	Ayah I	258	264	522	254	98.4	251	95.1	505	96.7	0	0.0	0	0.0	0	0.0	282	109.3	269	101.9	551	105.6
2		Ayah II	255	244	499	232	91.0	221	90.6	453	90.8	3	1.2	3	1.2	6	1.2	250	98.0	239	98.0	489	98.0
3	Buayan	Buayan	507	495	1,002	455	89.7	488	98.6	943	94.1	0	0.0	0	0.0	0	0.0	476	93.9	450	90.9	926	92.4
4	Puring	Puring	386	396	782	356	92.2	370	93.4	726	92.8	0	0.0	0	0.0	0	0.0	410	106.2	440	111.1	850	108.7
5	Petanahan	Petanahan	428	423	851	427	99.8	423	100.0	850	99.9	0	0.0	0	0.0	0	0.0	413	96.5	418	98.8	831	97.6
6	Klirong	Klirong I	210	198	408	204	97.1	192	97.0	396	97.1	0	0.0	0	0.0	0	0.0	243	115.7	249	125.8	492	120.6
7		Klirong II	267	222	489	255	95.5	226	101.8	481	98.4	2	0.7	3	1.4	5	1.0	256	95.9	219	98.6	475	97.1
8	Buluspesantren	Buluspesantren I	235	198	433	225	95.7	202	102.0	427	98.6	0	0.0	0	0.0	0	0.0	242	103.0	207	104.5	449	103.7
9		Buluspesantren II	225	197	422	204	90.7	213	108.1	417	98.8	0	0.0	0	0.0	0	0.0	222	98.7	218	110.7	440	104.3
10	Ambal	Ambal I	288	218	506	273	94.8	228	104.6	501	99.0	4	1.4	1	0.5	5	1.0	277	96.2	244	111.9	521	103.0
11		Ambal II	190	213	403	195	102.6	207	97.2	402	99.8	1	0.5	0	0.0	1	0.2	207	108.9	193	90.6	400	99.3
12	Mirit	Mirit	359	364	723	370	103.1	377	103.6	747	103.3	0	0.0	0	0.0	0	0.0	362	100.8	401	110.2	763	105.5
13	Bonorowo	Bonorowo	165	161	326	166	100.6	165	102.5	331	101.5	0	0.0	0	0.0	0	0.0	170	103.0	177	109.9	347	106.4
14	Prembun	Prembun	219	204	423	216	98.6	193	94.6	409	96.7	2	0.9	2	1.0	4	0.9	224	102.3	193	94.6	417	98.6
15	Padureso	Padureso	159	127	286	137	86.2	117	92.1	254	88.8	6	3.8	6	4.7	12	4.2	156	98.1	137	107.9	293	102.4
16	Kutowinangun	Kutowinangun	333	337	670	365	109.6	348	103.3	713	106.4	0	0.0	1	0.3	1	0.1	366	109.9	323	95.8	689	102.8
17	Alian	Alian	493	474	967	478	97.0	430	90.7	908	93.9	0	0.0	0	0.0	0	0.0	552	112.0	536	113.1	1,088	112.5
18	Poncowarno	Poncowarno	160	141	301	150	93.8	128	90.8	278	92.4	0	0.0	0	0.0	0	0.0	153	95.6	124	87.9	277	92.0
19	Kebumen	Kebumen I	334	308	642	307	91.9	338	109.7	645	100.5	0	0.0	0	0.0	0	0.0	354	106.0	336	109.1	690	107.5
20		Kebumen II	344	350	694	342	99.4	349	99.7	691	99.6	0	0.0	0	0.0	0	0.0	369	107.3	357	102.0	726	104.6
21		Kebumen III	328	294	622	341	104.0	302	102.7	643	103.4	0	0.0	0	0.0	0	0.0	346	105.5	333	113.3	679	109.2
22	Pejagoan	Pejagoan	401	389	790	257	64.1	227	58.4	484	61.3	164	40.9	136	35.0	300	38.0	424	105.7	401	103.1	825	104.4
23	Sruweng	Sruweng	386	385	771	378	97.9	383	99.5	761	98.7	0	0.0	0	0.0	0	0.0	448	116.1	420	109.1	868	112.6
24	Adimulyo	Adimulyo	319	306	625	319	100.0	306	100.0	625	100.0	0	0.0	0	0.0	0	0.0	322	100.9	302	98.7	624	99.8
25	Kuwarasan	Kuwarasan	359	335	694	341	95.0	309	92.2	650	93.7	14	3.9	15	4.5	29	4.2	363	101.1	334	99.7	697	100.4
26	Rowokele	Rowokele	357	353	710	352	98.6	333	94.3	685	96.5	12	3.4	11	3.1	23	3.2	357	100.0	353	100.0	710	100.0
27	Sempor	Sempor I	397	317	714	388	97.7	316	99.7	704	98.6	4	1.0	1	0.3	5	0.7	378	95.2	351	110.7	729	102.1
28		Sempor II	192	162	354	170	88.5	157	96.9	327	92.4	0	0.0	0	0.0	0	0.0	183	95.3	164	101.2	347	98.0
29	Gombong	Gombong I	75	76	151	83	110.7	68	89.5	151	100.0	0	0.0	0	0.0	0	0.0	86	114.7	72	94.7	158	104.6
30		Gombong II	272	270	542	272	100.0	262	97.0	534	98.5	0	0.0	0	0.0	0	0.0	260	95.6	254	94.1	514	94.8
31	Karanganyar	Karanganyar	242	214	456	209	86.4	190	88.8	399	87.5	20	8.3	14	6.5	34	7.5	244	100.8	228	106.5	472	103.5
32	Karanggayam	Karanggayam I	236	236	472	239	101.3	246	104.2	485	102.8	0	0.0	0	0.0	0	0.0	271	114.8	270	114.4	541	114.6
33		Karanggayam II	193	166	359	189	97.9	161	97.0	350	97.5	0	0.0	0	0.0	0	0.0	165	85.5	161	97.0	326	90.8
34	Karangsambung	Karangsambung	346	334	680	329	95.1	307	91.9	636	93.5	1	0.3	0	0.0	1	0.1	398	115.0	376	112.6	774	113.8
35	Sadang	Sadang	173	164	337	168	97.1	159	97.0	327	97.0	3	1.7	0	0.0	3	0.9	155	89.6	125	76.2	280	83.1
JUMLAH (KAB/KOTA)			10,091	9,535	19,626	9,646	95.6	9,192	96.4	18,838	96.0	236	2.3	193	2.0	429	2.2	10,384	102.9	9,874	103.6	20,258	103.2

Sumber: Seksi Surveilans dan Imunisasi

TABEL 39

CAKUPAN IMUNISASI DPT-HB-Hib 3, POLIO 4*, CAMPAK/MR, DAN IMUNISASI DASAR LENGKAP PADA BAYI MENURUT JENIS KELAMIN, KECAMATAN, DAN PUSKESMAS
KABUPATEN/KOTA KEBUMEN
TAHUN 2019

NO	KECAMATAN	PUSKESMAS	Jumlah Bayi (Surviving Infant)	BAYI DIIMUNISASI																																			
				DPT-HB-Hib3									POLIO 4*									CAMPK/MR						IMUNISASI DASAR LENGKAP											
				L			P			L + P			L			P			L + P			L			P			L + P			L			P			L + P		
				L	P	L+P	Jumlah	%	Jumlah	%	Jumlah	%	Jumlah	%	Jumlah	%	Jumlah	%	Jumlah	%	Jumlah	%	Jumlah	%	Jumlah	%	Jumlah	%	Jumlah	%	Jumlah	%	Jumlah	%					
1	2	3	4	5	6	7	8	9	10	11	12	13	14	15	16	17	18	19	20	21	22	23	24	25	26	27	28	29	30										
1	Ayah	Ayah I	273	254	527	310	113.6	248	97.6	558	105.9	307	112.5	244	96.1	551	104.6	276	101.1	256	100.8	532	100.9	272	99.6	251	98.8	523	99.2										
2	0	Ayah II	263	237	500	275	104.6	241	101.7	516	103.2	271	103.0	236	99.6	507	101.4	266	101.1	236	99.6	502	100.4	266	101.1	235	99.2	501	100.2										
3	Buayan	Buayan	499	481	980	442	88.6	451	93.8	893	91.1	431	86.4	423	87.9	854	87.1	512	102.6	496	103.1	1,008	102.9	511	102.4	496	103.1	1,007	102.8										
4	Puring	Puring	410	372	782	446	108.8	456	122.6	902	115.3	381	92.9	367	98.7	748	95.7	421	102.7	379	101.9	800	102.3	420	102.4	379	101.9	799	102.2										
5	Petanahan	Petanahan	419	412	831	422	100.7	391	94.9	813	97.8	384	91.6	360	87.4	744	89.5	420	100.2	412	100.0	832	100.1	425	101.4	417	101.2	842	101.3										
6	Klirong	Klirong I	240	178	418	248	103.3	246	138.2	494	118.2	207	86.3	212	119.1	419	100.2	247	102.9	227	127.5	474	113.4	206	85.8	192	107.9	398	95.2										
7	0	Klirong II	263	230	493	277	105.3	227	98.7	504	102.2	282	107.2	230	100.0	512	103.9	252	95.8	236	102.6	488	99.0	236	89.7	238	103.5	474	96.1										
8	Buluspesantren	Buluspesantren I	213	220	433	245	115.0	176	80.0	421	97.2	232	108.9	178	80.9	410	94.7	241	113.1	188	85.5	429	99.1	241	113.1	188	85.5	429	99.1										
9	0	Buluspesantren II	227	206	433	204	89.9	180	87.4	384	88.7	209	92.1	187	90.8	396	91.5	203	89.4	198	96.1	401	92.6	203	89.4	198	96.1	401	92.6										
10	Ambal	Ambal I	276	230	506	264	95.7	268	116.5	532	105.1	246	89.1	247	107.4	493	97.4	268	97.1	249	108.3	517	102.2	269	97.5	251	109.1	520	102.8										
11	0	Ambal II	167	210	377	183	109.6	205	97.6	388	102.9	185	110.8	204	97.1	389	103.2	170	101.8	191	91.0	361	95.8	170	101.8	191	91.0	361	95.8										
12	Mirit	Mirit	371	399	770	385	103.8	379	95.0	764	99.2	348	93.8	382	95.7	730	94.8	385	103.8	377	94.5	762	99.0	378	101.9	372	93.2	750	97.4										
13	Bonorowo	Bonorowo	177	144	321	157	88.7	161	111.8	318	99.1	148	83.6	163	113.2	311	96.9	168	94.9	155	107.6	323	100.6	168	94.9	155	107.6	323	100.6										
14	Prembun	Prembun	237	189	426	206	86.9	211	111.6	417	97.9	204	86.1	215	113.8	419	98.4	237	100.0	189	100.0	426	100.0	234	98.7	188	99.5	422	99.1										
15	Padureso	Padureso	146	140	286	156	106.8	140	100.0	296	103.5	135	92.5	133	95.0	268	93.7	154	105.5	136	97.1	290	101.4	154	105.5	136	97.1	290	101.4										
16	Kutowinangun	Kutowinangun	357	383	740	356	99.7	304	79.4	660	89.2	343	96.1	295	77.0	638	86.2	383	107.3	306	79.9	689	93.1	381	106.7	303	79.1	684	92.4										
17	Alian	Alian	459	487	946	509	110.9	454	93.2	963	101.8	483	105.2	434	89.1	917	96.9	501	109.2	451	92.6	952	100.6	494	107.6	455	93.4	949	100.3										
18	Poncowarno	Poncowarno	139	136	275	133	95.7	139	102.2	272	98.9	139	100.0	146	107.4	285	103.6	146	105.0	140	102.9	286	104.0	146	105.0	140	102.9	286	104.0										
19	Kebumen	Kebumen I	336	315	651	417	124.1	373	118.4	790	121.4	379	112.8	315	100.0	694	106.6	396	117.9	362	114.9	758	116.4	400	119.0	362	114.9	762	117.1										
20	0	Kebumen II	327	344	671	335	102.4	341	99.1	676	100.7	310	94.8	341	99.1	651	97.0	356	108.9	364	105.8	720	107.3	351	107.3	358	104.1	709	105.7										
21	0	Kebumen III	313	309	622	316	101.0	279	90.3	595	95.7	342	109.3	329	106.5	671	107.9	313	100.0	290	93.9	603	96.9	313	100.0	290	93.9	603	96.9										
22	Pejagoan	Pejagoan	422	385	807	430	101.9	385	100.0	815	101.0	407	96.4	368	95.6	775	96.0	409	96.9	356	92.5	765	94.8	406	96.2	352	91.4	758	93.9										
23	Sruweng	Sruweng	407	366	773	457	112.3	389	106.3	846	109.4	421	103.4	383	104.6	804	104.0	433	106.4	383	104.6	816	105.6	433	106.4	390	106.6	823	106.5										
24	Adimulyo	Adimulyo	316	313	629	328	103.8	308	98.4	636	101.1	311	98.4	286	91.4	597	94.9	312	98.7	291	93.0	603	95.9	312	98.7	289	92.3	601	95.5										
25	Kuwarasan	Kuwarasan	356	345	701	392	110.1	350	101.4	742	105.8	394	110.7	362	104.9	756	107.8	362	101.7	347	100.6	709	101.1	362	101.7	347	100.6	709	101.1										
26	Rowokele	Rowokele	335	381	716	368	109.9	348	91.3	716	100.0	369	110.1	346	90.8	715	99.9	354	105.7	356	93.4	710	99.2	357	106.6	352	92.4	709	99.0										
27	Sempor	Sempor I	330	329	659	343	103.9	342	104.0	685	103.9	325	98.5	324	98.5	649	98.5	336	101.8	327	99.4	663	100.6	332	100.6	327	99.4	659	100.0										
28	0	Sempor II	188	150	338	174	92.6	183	122.0	357	105.6	166	88.3	191	127.3	357	105.6	188	100.0	150	100.0	338	100.0	188	100.0	150	100.0	338	100.0										
29	Gombong	Gombong I	78	74	152	86	110.3	55	74.3	141	92.8	86	110.3	55	74.3	141	92.8	80	102.6	63	85.1	143	94.1	77	98.7	62	83.8	139	91.4										
30	0	Gombong II	290	252	542	255	87.9	236	93.7	491	90.6	261	90.0	237	94.0	498	91.9	287	99.0	242	96.0	529	97.6	287	99.0	242	96.0	529	97.6										
31	Karanganyar	Karanganyar	248	228	476	233	94.0	210	92.1	443	93.1	220	88.7	195	85.5	415	87.2	247	99.6	230	100.9	477	100.2	252	101.6	235	103.1	487	102.3										
32	Karanggayam	Karanggayam I	226	239	465	243	107.5	236	98.7	479	103.0	251	111.1	231	96.7	482	103.7	249	110.2	234	97.9	483	103.9	230	101.8	206	86.2	436	93.8										
33	0	Karanggayam II	174	185	359	156	89.7	144	77.8	300	83.6	131	75.3	140	75.7	271	75.5	139	79.9	173	93.5	312	86.9	139	79.9	178	96.2	317	88.3										
34	Karangsambung	Karangsambung	360	350	710	363	100.8	372	106.3	735	103.5	368	102.2	359	102.6	727	102.4	355	98.6	352	100.6	707	99.6	351	97.5	351	100.3	702	98.9										
35	Sadang	Sadang	164	155	319	160	97.6	151	97.4	311	97.5	158	96.3	140	90.3	298	93.4	162	98.8	153	98.7	315	98.7	162	98.8	153	98.7	315	98.7										
JUMLAH (KAB/KOTA)			10,006	9,628	19,634	10,274	102.7	9,579	99.5	19,853	101.1	9,834	98.3	9,258	96.2	19,092	97.2	10,228	102.2	9,495	98.6	19,723	100.5	10,126	101.2	9,429	97.9	19,555	99.6										

Sumber: Seksi Surveilans dan Imunisasi

Keterangan:

* khusus untuk provinsi DIY, diisi dengan imunisasi IPV dosis ke 3

MR = measles rubella

TABEL 40

**CAKUPAN IMUNISASI LANJUTAN DPT-HB-Hib 4 DAN CAMPAK/MR2 PADA ANAK USIA DIBAWAH DUA TAHUN (BADUTA)
MENURUT JENIS KELAMIN, KECAMATAN, DAN PUSKESMAS
KABUPATEN/KOTA KEBUMEN
TAHUN 2019**

NO	KECAMATAN	PUSKESMAS	JUMLAH BADUTA			BADUTA DIIMUNISASI											
						DPT-HB-Hib4						CAMPAK/MR2					
						L		P		L + P		L		P		L + P	
						JUMLAH	%	JUMLAH	%	JUMLAH	%	JUMLAH	%	JUMLAH	%	JUMLAH	%
1	2	3	4	5	6	7	8	9	10	11	12	13	14	15	16	17	18
1	Ayah	Ayah I	289	278	567	292	101.0	294	105.8	586	103.4	277	95.8	288	103.6	565	99.6
2	0	Ayah II	227	218	445	261	115.0	235	107.8	496	111.5	269	118.5	219	100.5	488	109.7
3	Buayan	Buayan	521	482	1,003	392	75.2	425	88.2	817	81.5	418	80.2	409	84.9	827	82.5
4	Puring	Puring	437	351	788	325	74.4	340	96.9	665	84.4	316	72.3	275	78.3	591	75.0
5	Petanahan	Petanahan	437	429	866	390	89.2	368	85.8	758	87.5	357	81.7	329	76.7	686	79.2
6	Klirong	Klirong I	244	196	440	242	99.2	207	105.6	449	102.0	212	86.9	223	113.8	435	98.9
7	0	Klirong II	226	263	489	242	107.1	247	93.9	489	100.0	258	114.2	241	91.6	499	102.0
8	Buluspesantren	Buluspesantren I	197	212	409	209	106.1	198	93.4	407	99.5	193	98.0	188	88.7	381	93.2
9	0	Buluspesantren II	188	183	371	168	89.4	193	105.5	361	97.3	166	88.3	167	91.3	333	89.8
10	Ambal	Ambal I	268	222	490	255	95.1	216	97.3	471	96.1	248	92.5	218	98.2	466	95.1
11	0	Ambal II	205	203	408	186	90.7	177	87.2	363	89.0	194	94.6	183	90.1	377	92.4
12	Mirit	Mirit	357	363	720	360	100.8	310	85.4	670	93.1	318	89.1	308	84.8	626	86.9
13	Bonorowo	Bonorowo	181	183	364	151	83.4	149	81.4	300	82.4	131	72.4	129	70.5	260	71.4
14	Prembun	Prembun	215	192	407	186	86.5	192	100.0	378	92.9	194	90.2	214	111.5	408	100.2
15	Padureso	Padureso	230	230	460	132	57.4	117	50.9	249	54.1	136	59.1	106	46.1	242	52.6
16	Kutowinangun	Kutowinangun	338	317	655	317	93.8	290	91.5	607	92.7	282	83.4	230	72.6	512	78.2
17	Alian	Alian	490	460	950	437	89.2	405	88.0	842	88.6	428	87.3	386	83.9	814	85.7
18	Poncowarno	Poncowarno	157	139	296	138	87.9	153	110.1	291	98.3	136	86.6	151	108.6	287	97.0
19	Kebumen	Kebumen I	301	270	571	272	90.4	254	94.1	526	92.1	244	81.1	234	86.7	478	83.7
20	0	Kebumen II	338	301	639	314	92.9	335	111.3	649	101.6	334	98.8	351	116.6	685	107.2
21	0	Kebumen III	312	306	618	231	74.0	227	74.2	458	74.1	231	74.0	216	70.6	447	72.3
22	Pejagoan	Pejagoan	386	356	742	342	88.6	315	88.5	657	88.5	295	76.4	245	68.8	540	72.8
23	Sruweng	Sruweng	399	401	800	341	85.5	364	90.8	705	88.1	314	78.7	336	83.8	650	81.3
24	Adimulyo	Adimulyo	262	249	511	245	93.5	242	97.2	487	95.3	255	97.3	258	103.6	513	100.4
25	Kuwarasan	Kuwarasan	353	373	726	309	87.5	314	84.2	623	85.8	339	96.0	304	81.5	643	88.6
26	Rowokele	Rowokele	300	315	615	354	118.0	319	101.3	673	109.4	345	115.0	349	110.8	694	112.8
27	Sempor	Sempor I	345	326	671	246	71.3	218	66.9	464	69.2	257	74.5	224	68.7	481	71.7
28	0	Sempor II	306	262	568	146	47.7	118	45.0	264	46.5	138	45.1	95	36.3	233	41.0
29	Gombang	Gombang I	78	68	146	74	94.9	61	89.7	135	92.5	66	84.6	55	80.9	121	82.9
30	0	Gombang II	225	193	418	210	93.3	185	95.9	395	94.5	209	92.9	172	89.1	381	91.1
31	Karanganyar	Karanganyar	238	211	449	191	80.3	202	95.7	393	87.5	203	85.3	191	90.5	394	87.8
32	Karanggayam	Karanggayam I	148	125	273	172	116.2	140	112.0	312	114.3	186	125.7	177	141.6	363	133.0
33	0	Karanggayam II	148	132	280	128	86.5	125	94.7	253	90.4	111	75.0	128	97.0	239	85.4
34	Karangsambung	Karangsambung	338	332	670	276	81.7	252	75.9	528	78.8	339	100.3	298	89.8	637	95.1
35	Sadang	Sadang	140	139	279	112	80.0	114	82.0	226	81.0	119	85.0	117	84.2	236	84.6
JUMLAH (KAB/KOTA)			9,824	9,280	19,104	8,646	88.0	8,301	89.5	16,947	88.7	8,518	86.7	8,014	86.4	16,532	86.5

Sumber: Seksi Surveilans dan Imunisasi

TABEL 41

CAKUPAN PEMBERIAN VITAMIN A PADA BAYI DAN ANAK BALITA MENURUT KECAMATAN DAN PUSKESMAS
KABUPATEN/KOTA KEBUMEN
TAHUN 2019

NO	KECAMATAN	PUSKESMAS	BAYI 6-11 BULAN			ANAK BALITA (12-59 BULAN)			BALITA (6-59 BULAN)		
			JUMLAH BAYI	MENDAPAT VIT A		JUMLAH	MENDAPAT VIT A		JUMLAH	MENDAPAT VIT A	
				Σ	%		Σ	%		Σ	%
1	2	3	4	5	6	7	8	9	10	11	12
1	Ayah	Ayah I	259	259	100.0	1,637	1,637	100.0	1,896	1,896	100.0
2		0 Ayah II	524	524	100.0	1,796	1,796	100.0	2,320	2,320	100.0
3	Buayan	Buayan	987	987	100.0	3,424	3,424	100.0	4,411	4,411	100.0
4	Puring	Puring	941	941	100.0	2,923	2,923	100.0	3,864	3,864	100.0
5	Petanahan	Petanahan	843	843	100.0	3,193	3,193	100.0	4,036	4,036	100.0
6	Klirong	Klirong I	530	530	100.0	1,694	1,694	100.0	2,224	2,224	100.0
7		0 Klirong II	530	530	100.0	1,694	1,694	100.0	2,224	2,224	100.0
8	Buluspesantren	Bulus I	441	441	100.0	1,484	1,484	100.0	1,925	1,925	100.0
9		0 Bulus II	387	387	100.0	1,434	1,434	100.0	1,821	1,821	100.0
10	Ambal	Ambal I	468	468	100.0	3,491	3,491	100.0	3,958	3,958	100.0
11		0 Ambal II	299	299	100.0	1,478	1,478	100.0	1,777	1,777	100.0
12	Mirit	Mirit	649	649	100.0	2,373	2,373	100.0	3,022	3,022	100.0
13	Bonorowo	Bonorowo	270	270	100.0	966	966	100.0	1,236	1,236	100.0
14	Prembun	Prembun	415	415	100.0	1,392	1,392	100.0	1,807	1,807	100.0
15	Kutowinangun	Padureso	261	261	100.0	961	961	100.0	1,222	1,222	100.0
16	Alian	Kt.winangun	649	649	100.0	2,320	2,320	100.0	2,969	2,969	100.0
17	Padureso	Alian	418	418	100.0	3,214	3,189	99.2	3,632	3,607	99.3
18	Poncowarno	Poncowarno	328	328	100.0	988	988	100.0	1,316	1,316	100.0
19	Kebumen	Kebumen I	727	727	100.0	2,140	2,140	100.0	2,867	2,867	100.0
20		0 Kebumen II	627	627	100.0	2,520	2,520	100.0	3,147	3,147	100.0
21		0 Kebumen III	281	281	100.0	1,892	1,892	100.0	2,173	2,173	100.0
22	Pejagoan	Pejagoan	774	774	100.0	2,649	2,649	100.0	3,423	3,423	100.0
23	Sruweng	Sruweng	880	880	100.0	3,240	3,240	100.0	4,120	4,120	100.0
24	Adimulyo	Adimulyo	523	523	100.0	1,759	1,759	100.0	2,282	2,282	100.0
25	Kuwarasan	Kuwarasan	715	715	100.0	2,658	2,658	100.0	3,373	3,373	100.0
26	Rowokele	Rowokele	696	696	100.0	3,069	3,069	100.0	3,765	3,765	100.0
27	Sempor	Sempor I	677	677	100.0	2,225	2,225	100.0	2,902	2,902	100.0
28		0 Sempor II	164	164	100.0	1,016	918	90.4	1,180	1,082	91.7
29	Gombong	Gombong I	89	89	100.0	558	558	100.0	647	647	100.0
30		0 Gombong II	400	409	102.3	1,545	1,533	99.2	1,945	1,942	99.8
31	Karanganyar	Kr.anyar	492	489	99.4	1,770	1,768	99.9	2,262	2,257	99.8
32	Karanggayam	Kr.gayam I	472	469	99.4	2,157	2,144	99.4	2,629	2,613	99.4
33		0 Kr.gayam II	360	360	100.0	857	857	100.0	1,217	1,217	100.0
34	Sadang	Sadang	348	348	100.0	2,022	2,022	100.0	2,370	2,370	100.0
35	Karangsambung	Kr.sambung	493	493	100.0	1,833	1,833	100.0	2,326	2,326	100.0
JUMLAH (KAB/KOTA)			17,917	17,920	100.0	70,372	70,222	99.8	88,288	88,141	99.8

Sumber: Seksi Kesga Gizi

Keterangan: Pelaporan pemberian vitamin A dilakukan pada Februari dan Agustus, maka perhitungan bayi 6-11 bulan yang mendapat vitamin A dalam setahun dihitung dengan mengakumulasi bayi 6-11 bulan yang mendapat vitamin A di bulan Februari dan yang mendapat vitamin A di bulan Agustus.
Untuk perhitungan anak balita 12-59 bulan yang mendapat vitamin A menggunakan data bulan Agustus.

TABEL 42

CAKUPAN PELAYANAN KESEHATAN BALITA MENURUT JENIS KELAMIN, KECAMATAN, DAN PUSKESMAS
KABUPATEN/KOTA KEBUMEN
TAHUN 2019

NO	KECAMATAN	PUSKESMAS	JUMLAH BALITA			PELAYANAN KESEHATAN BALITA					
						L		P		L + P	
			L	P	L + P	JUMLAH	%	JUMLAH	%	JUMLAH	%
1	2	3	4	5	6	7	8	9	10	11	12
1	Ayah	Ayah I	940	836	1,776	940	100.0	836	100.0	1,776	100.0
2		Ayah II	991	943	1,934	991	100.0	943	100.0	1,934	100.0
3	Buayan	Buayan	1,684	1,708	3,392	1,639	97.3	1,663	97.4	3,302	97.3
4	Puring	Puring	1,728	1,734	3,462	1,496	86.6	1,503	86.7	2,999	86.6
5	Petanahan	Petanahan	1,601	1,602	3,203	1,595	99.6	1,596	99.6	3,191	99.6
6	Klirong	Klirong I	840	794	1,634	840	100.0	794	100.0	1,634	100.0
7		Klirong II	952	895	1,847	952	100.0	895	100.0	1,847	100.0
8	Buluspesantren	Bulus I	898	924	1,822	706	78.6	733	79.3	1,439	79.0
9		Bulus II	824	796	1,620	824	100.0	796	100.0	1,620	100.0
10	Ambal	Ambal I	846	885	1,731	846	100.0	885	100.0	1,731	100.0
11		Ambal II	729	727	1,456	729	100.0	727	100.0	1,456	100.0
12	Mirit	Mirit	1,497	1,616	3,113	1,248	83.4	1,368	84.7	2,616	84.0
13	Bonorowo	Bonorowo	620	593	1,213	605	97.6	578	97.5	1,183	97.5
14	Prembun	Prembun	703	673	1,376	703	100.0	673	100.0	1,376	100.0
15	Padureso	Padureso	585	587	1,172	579	99.0	582	99.1	1,161	99.1
16	Ktwinangun	Ktwinangun	1,172	1,222	2,394	1,121	95.6	1,172	95.9	2,293	95.8
17	Alian	Alian	1,896	1,835	3,731	1,896	100.0	1,835	100.0	3,731	100.0
18	Poncowarno	Poncowarno	619	560	1,179	619	100.0	560	100.0	1,179	100.0
19	Kebumen I	Kebumen I	1,015	1,020	2,035	1,015	100.0	1,020	100.0	2,035	100.0
20		Kebumen II	1,243	1,227	2,470	1,227	98.7	1,211	98.7	2,438	98.7
21		Kebumen III	1,248	1,164	2,412	1,248	100.0	1,164	100.0	2,412	100.0
22	Pejagoan	Pejagoan	1,334	1,359	2,693	1,334	100.0	1,359	100.0	2,693	100.0
23	Sruweng	Sruweng	1,469	1,543	3,012	1,287	87.6	1,361	88.2	2,648	87.9
24	Adimulyo	Adimulyo	903	1,029	1,932	903	100.0	1,029	100.0	1,932	100.0
25	Kuwarasan	Kuwarasan	1,486	1,514	3,000	1,486	100.0	1,514	100.0	3,000	100.0
26	Rowokele	Rowokele	1,296	1,330	2,626	1,294	99.8	1,328	99.8	2,622	99.8
27	Sempor I	Sempor I	1,046	1,107	2,153	1,046	100.0	1,107	100.0	2,153	100.0
28		Sempor II	565	496	1,061	562	99.5	494	99.6	1,056	99.5
29	Gombong	Gombong I	262	278	540	258	98.5	275	98.9	533	98.7
30		Gombong II	812	790	1,602	812	100.0	790	100.0	1,602	100.0
31	Karanganyar	Kr.anyar	1,081	1,074	2,155	1,029	95.2	1,022	95.2	2,051	95.2
32	Karanggayam	Kr.gayam I	867	910	1,777	867	100.0	910	100.0	1,777	100.0
33		Kr.gayam II	576	578	1,154	576	100.0	578	100.0	1,154	100.0
34	Sadang	Sadang	613	626	1,239	610	99.5	623	99.5	1,233	99.5
35	Karangsambung	Kr.sambung	4,679	4,613	9,292	4,059	86.7	3,992	86.5	8,051	86.6
JUMLAH (KAB/KOTA)			39,620	39,588	79,208	37,942	95.8	37,916	96	75,858	95.8

Sumber: Seksi Kesga Gizi

TABEL 43

JUMLAH BALITA DITIMBANG MENURUT JENIS KELAMIN, KECAMATAN, DAN PUSKESMAS
KABUPATEN/KOTA KEBUMEN
TAHUN 2019

NO	KECAMATAN	PUSKESMAS	BALITA								
			JUMLAH SASARAN BALITA (S)			DITIMBANG					
						JUMLAH (D)			% (D/S)		
			L	P	L+P	L	P	L+P	L	P	L+P
1	2	3	4	5	6	7	8	9	10	11	12
1	Ayah	Ayah I	1,135	1,080	2,215	1,062	921	1,983	93.6	85.3	89.5
2		0 Ayah II	1,177	1,069	2,246	1,060	967	2,027	90.1	90.5	90.2
3	Buayan	Buayan	2,241	2,056	4,297	2,048	1,908	3,956	91.4	92.8	92.1
4	Puring	Puring	1,869	1,810	3,679	1,579	1,541	3,120	84.5	85.1	84.8
5	Petanahan	Petanahan	2,035	1,948	3,983	1,824	1,774	3,598	89.6	91.1	90.3
6	Klirong	Klirong I	1,106	1,037	2,143	957	906	1,863	86.5	87.4	86.9
7		0 Klirong II	1,145	1,055	2,200	992	902	1,894	86.6	85.5	86.1
8	Buluspesantren	Bulus I	979	954	1,933	833	811	1,644	85.1	85.0	85.0
9		0 Bulus II	881	843	1,724	811	773	1,584	92.1	91.7	91.9
10	Ambal	Ambal I	1,110	1,025	2,135	1,092	1,009	2,101	98.4	98.4	98.4
11		0 Ambal II	907	898	1,805	881	870	1,751	97.1	96.9	97.0
12	Mirit	Mirit	1,531	1,517	3,048	1,367	1,379	2,746	89.3	90.9	90.1
13	Bonorowo	Bonorowo	633	605	1,238	566	569	1,135	89.4	94.0	91.7
14	Prembun	Prembun	907	873	1,780	815	796	1,611	89.9	91.2	90.5
15	Kutowinangun	Padureso	618	612	1,230	584	576	1,160	94.5	94.1	94.3
16	Alian	Kt.winangun	1,520	1,413	2,933	1,520	1,413	2,933	100.0	100.0	100.0
17	Padureso	Alian	2,115	2,137	4,252	1,855	1,952	3,807	87.7	91.3	89.5
18	Poncowarno	Poncowarno	665	614	1,279	601	559	1,160	90.4	91.0	90.7
19	Kebumen	Kebumen I	1,495	1,410	2,905	1,271	1,198	2,469	85.0	85.0	85.0
20		0 Kebumen II	1,600	1,547	3,147	1,445	1,460	2,905	90.3	94.4	92.3
21		0 Kebumen III	1,229	1,194	2,423	1,127	1,090	2,217	91.7	91.3	91.5
22	Pejagoan	Pejagoan	1,803	1,629	3,432	1,520	1,393	2,913	84.3	85.5	84.9
23	Sruweng	Sruweng	2,049	1,907	3,956	1,888	1,771	3,659	92.1	92.9	92.5
24	Adimulyo	Adimulyo	1,109	1,097	2,206	1,052	1,031	2,083	94.9	94.0	94.4
25	Kuwarasan	Kuwarasan	1,672	1,607	3,279	1,444	1,365	2,809	86.4	84.9	85.7
26	Rowokele	Rowokele	1,661	1,579	3,240	1,523	1,440	2,963	91.7	91.2	91.5
27	Sempor	Sempor I	1,502	1,378	2,880	1,264	1,264	2,528	84.2	91.7	87.8
28		0 Sempor II	749	625	1,374	658	566	1,224	87.9	90.6	89.1
29	Gombong	Gombong I	372	342	714	314	289	603	84.4	84.5	84.5
30		0 Gombong II	1,000	937	1,937	897	852	1,749	89.7	90.9	90.3
31	Karanganyar	Kr.anyar	1,152	1,014	2,166	1,016	900	1,916	88.2	88.8	88.5
32	Karanggayam	Kr.gayam I	1,113	1,069	2,182	967	956	1,923	86.9	89.4	88.1
33		0 Kr.gayam II	778	749	1,527	648	620	1,268	83.3	82.8	83.0
34	Sadang	Sadang	664	638	1,302	605	519	1,124	91.1	81.3	86.3
35	Karangsambung	Kr.sambung	1,449	1,413	2,862	1,286	1,249	2,535	88.8	88.4	88.6
JUMLAH (KAB/KOTA)			43,971	41,681	85,652	39,372	37,589	76,961	89.5	90.2	89.9

Sumber: Seksi Kesga Gizi

TABEL 44

STATUS GIZI BALITA BERDASARKAN INDEKS BB/U, TB/U, DAN BB/TB MENURUT KECAMATAN DAN PUSKESMAS
KABUPATEN/KOTA KEBUMEN
TAHUN 2019

NO	KECAMATAN	PUSKESMAS	JUMLAH BALITA 0-59 BULAN YANG DITIMBANG	BALITA GIZI KURANG (BB/U)		JUMLAH BALITA 0-59 BULAN YANG DIUKUR TINGGI BADAN	BALITA PENDEK (TB/U)		JUMLAH BALITA 0-59 BULAN YANG DIUKUR	BALITA KURUS (BB/TB)	
				JUMLAH	%		JUMLAH	%		JUMLAH	%
1	2	3	4	5	6	7	8	9	10	11	12
1	Ayah	Ayah I	1,983	119	6.0	1,983	149	7.5	1,983	2	0.1
2	0	Ayah II	2,027	13	0.6	2,027	69	3.4	2,027	10	0.5
3	Buayan	Buayan	3,956	7	0.2	3,956	461	11.7	3,956	14	0.4
4	Puring	Puring	3,140	8	0.3	2,748	209	7.6	3,140	1	0.0
5	Petanahan	Petanahan	3,598	18	0.5	3,234	411	12.7	3,598	6	0.2
6	Klirong	Klirong I	1,863	52	2.8	1,863	130	7.0	1,863	12	0.6
7	0	Klirong II	1,859	52	2.8	1,859	130	7.0	1,859	5	0.3
8	Buluspesantren	Bulus I	1,644	43	2.6	1,644	97	5.9	1,644	13	0.8
9	0	Bulus II	1,081	118	10.9	1,081	110	10.2	1,081	52	4.8
10	Ambal	Ambal I	2,101	91	4.3	2,101	364	17.3	2,101	30	1.4
11	0	Ambal II	1,805	22	1.2	1,805	233	12.9	1,805	5	0.3
12	Mirit	Mirit	2,364	155	6.6	1,364	385	28.2	2,364	11	0.5
13	Bonorowo	Bonorowo	1,135	26	2.3	1,296	242	18.7	1,135	2	0.2
14	Prembun	Prembun	1,611	26	1.6	1,611	190	11.8	1,611	9	0.6
15	Kutowinangun	Padureso	1,160	79	6.8	1,160	64	5.5	1,160	18	1.6
16	Alian	Kt.winangun	2,933	271	9.2	2,933	375	12.8	2,661	8	0.3
17	Padureso	Alian	3,767	45	1.2	3,767	531	14.1	3,767	33	0.9
18	Poncowarno	Poncowarno	1,130	17	1.5	1,130	7	0.6	1,130	1	0.1
19	Kebumen	Kebumen I	2,795	28	1.0	2,795	280	10.0	2,795	12	0.4
20	0	Kebumen II	2,901	225	7.8	2,901	208	7.2	2,901	11	0.4
21	0	Kebumen III	1,385	66	4.8	1,385	125	9.0	1,385	36	2.6
22	Pejagoan	Pejagoan	2,913	11	0.4	2,913	683	23.4	2,913	8	0.3
23	Sruweng	Sruweng	3,659	137	3.7	3,659	861	23.5	3,659	2	0.1
24	Adimulyo	Adimulyo	2,065	184	8.9	2,065	261	12.6	2,065	2	0.1
25	Kuwarasan	Kuwarasan	2,809	7	0.2	2,809	716	25.5	2,809	0	0.0
26	Rowokele	Rowokele	1,523	1,440	94.6	2,963	167	5.6	2,963	7	0.2
27	Sempor	Sempor I	1,809	26	1.4	1,809	306	16.9	1,809	21	1.2
28	0	Sempor II	1,374	7	0.5	1,220	266	21.8	1,220	110	9.0
29	Gombong	Gombong I	603	3	0.5	603	8	1.3	603	9	1.5
30	0	Gombong II	1,749	116	6.6	1,749	232	13.3	1,749	18	1.0
31	Karanganyar	Kr.anyar	1,916	89	4.6	1,916	142	7.4	1,916	9	0.5
32	Karanggayam	Kr.gayam I	1,946	150	7.7	1,946	338	17.4	1,946	14	0.7
33	0	Kr.gayam II	1,268	14	1.1	1,268	228	18.0	1,268	0	0.0
34	Sadang	Sadang	941	11	1.2	941	132	14.0	941	48	5.1
35	Karangsambung	Kr.sambung	2,535	109	4.3	2,890	251	8.7	2,535	46	1.8
JUMLAH (KAB/KOTA)			73,348	3,785	5.2	73,394	9,361	12.8	74,362	585	0.8

Sumber: Seksi Kesga Gizi

TABEL 45

CAKUPAN PELAYANAN KESEHATAN PESERTA DIDIK SD/MI, SMP/MTS, SMA/MA SERTA USIA PENDIDIKAN DASAR MENURUT KECAMATAN DAN PUSKESMAS
KABUPATEN/KOTA KEBUMEN
TAHUN 2019

NO	KECAMATAN	PUSKESMAS	PESERTA DIDIK SEKOLAH									USIA PENDIDIKAN DASAR*			SEKOLAH						
			KELAS 1 SD/MI			KELAS 7 SMP/MTS			KELAS 10 SMA/MA						SD/MI			SMP/MTS			JUMLAH
			JUMLAH PESERTA DIDIK	MENDAPAT PELAYANAN KESEHATA	%	JUMLAH PESERTA DIDIK	MENDAPAT PELAYANAN KESEHATA	%	JUMLAH PESERTA DIDIK	MENDAPAT PELAYANAN KESEHATA	%	JUMLAH	MENDAPAT PELAYANAN KESEHATA	%	JUMLAH	MENDAPAT PELAYANAN KESEHATA	%	JUMLAH	MENDAPAT PELAYANAN KESEHATA	%	
1	2	3	4	5	6	7	8	9	10	11	12	13	14	15	16	17	18	19	20	21	22
1	Ayah	Ayah I	471	471	100.0	461	461	100.0	451	451	100.0	3,468.0	3,468.0	100.0	23	23	100.0	7	7	100.0	3
2	0	Ayah II	434	434	100.0	316	316	100.0	27	27	100.0	4,053.0	3,377.0	83.3	20	20	100.0	7	7	100.0	1
3	Buayan	Buayan	1,019	1,019	100.0	640	637	99.5	88	88	100.0	7,814.0	7,814.0	100.0	38	38	100.0	6	6	100.0	1
4	Puring	Puring	958	958	100.0	804	804	100.0	421	421	100.0	8,118.0	8,118.0	100.0	41	41	100.0	7	7	100.0	3
5	Petanahan	Petanahan	992	992	100.0	0	0	#DIV/0!	0	0	#DIV/0!	992.0	992.0	100.0	36	36	100.0	3	0	0.0	1
6	Klirong	Klirong I	449	449	100.0	744	744	100.0	720	720	100.0	5,017.0	5,017.0	100.0	20	20	100.0	7	7	100.0	3
7	0	Klirong II	413	413	100.0	54	54	100.0	0	0	#DIV/0!	2,351.0	2,293.0	97.5	16	16	100.0	3	3	100.0	0
8	Buluspesantren	Bulus I	457	457	100.0	60	60	100.0	25	25	100.0	2,925.0	2,810.0	96.1	18	18	100.0	6	6	100.0	2
9	0	Bulus II	411	411	100.0	376	368	97.9	131	125	95.4	3,029.0	2,842.0	93.8	21	21	100.0	4	4	100.0	1
10	Ambal	Ambal I	522	522	100.0	382	382	100.0	354	354	100.0	3,373.0	3,373.0	100.0	18	18	100.0	2	2	100.0	1
11	0	Ambal II	486	486	100.0	232	231	99.6	20	18	90.0	3,664.0	3,637.0	99.3	21	21	100.0	3	3	100.0	2
12	Mirit	Mirit	737	737	100.0	462	462	100.0	269	269	100.0	5,423.0	5,423.0	100.0	35	35	100.0	6	6	100.0	3
13	Bonorowo	Bonorowo	279	279	100.0	209	209	100.0	24	24	100.0	2,508.0	2,508.0	100.0	21	21	100.0	3	3	100.0	1
14	Prembun	Prembun	421	421	100.0	758	758	100.0	815	815	100.0	5,073.0	5,073.0	100.0	26	26	100.0	8	8	100.0	5
15	Padureso	Padureso	248	248	100.0	166	166	100.0	147	147	100.0	2,006.0	2,006.0	100.0	14	14	100.0	3	3	100.0	2
16	Ktwinangun	Ktwinangun	766	766	100.0	965	965	100.0	1,071	1,071	100.0	7,446.0	7,446.0	100.0	35	35	100.0	8	8	100.0	5
17	Alian	Alian	1,016	1,016	100.0	913	855	93.6	362	342	94.5	8,949.0	8,779.0	98.1	43	43	100.0	12	12	100.0	3
18	Poncowarno	Poncowarno	262	262	100.0	253	253	100.0	0	0	#DIV/0!	2,484.0	2,343.0	94.3	14	14	100.0	3	3	100.0	0
19	Kebumen I	Kebumen I	798	798	100.0	1,601	1,601	100.0	236	236	100.0	9,914.0	9,914.0	100.0	28	28	100.0	13	13	100.0	12
20	0	Kebumen II	635	635	100.0	46	46	100.0	0	0	#DIV/0!	4,268.0	4,268.0	100.0	28	28	100.0	1	1	100.0	0
21	0	Kebumen III	717	717	100.0	1,974	1,974	100.0	4,383	966	22.0	10,437.0	7,975.0	76.4	21	21	100.0	15	15	100.0	14
22	Pejagoan	Pejagoan	922	922	100.0	614	583	95.0	286	260	90.9	7,203.0	7,170.0	99.5	37	37	100.0	6	6	100.0	1
23	Sruweng	Sruweng	819	819	100.0	602	602	100.0	53	53	100.0	10,636.0	4,937.0	46.4	41	41	100.0	8	8	100.0	3
24	Adimulyo	Adimulyo	531	531	100.0	417	417	100.0	3	3	100.0	4,451.0	4,451.0	100.0	27	27	100.0	4	4	100.0	1
25	Kuwarasan	Kuwarasan	754	754	100.0	843	843	100.0	197	197	100.0	1,597.0	1,597.0	100.0	37	37	100.0	6	6	100.0	4
26	Rowokele	Rowokele	773	773	100.0	733	733	100.0	0	0	#DIV/0!	7,360.0	6,555.0	89.1	36	36	100.0	7	7	100.0	4
27	Sempor I	Sempor I	677	677	100.0	600	595	99.2	36	36	100.0	6,133.0	6,133.0	100.0	29	29	100.0	5	5	100.0	1
28	0	Sempor II	330	330	100.0	187	208	111.2	0	0	#DIV/0!	2,674.0	2,674.0	100.0	15	15	100.0	2	2	100.0	0
29	Gombong	Gombong I	193	193	100.0	506	506	100.0	930	920	98.9	2,745.0	2,745.0	100.0	9	9	100.0	3	2	66.7	3
30	0	Gombong II	642	642	100.0	738	738	100.0	1,164	1,108	95.2	6,404.0	6,404.0	100.0	26	26	100.0	6	6	100.0	7
31	Karanganyar	Kr.anyar	550	550	100.0	1,002	1,002	100.0	1,887	1,887	100.0	6,380.0	6,380.0	100.0	29	29	100.0	7	7	100.0	8
32	Karangayam	Kr.gayam I	493	493	100.0	687	635	92.4	56	52	92.9	4,299.0	4,079.0	94.9	22	22	100.0	5	5	100.0	2
33	0	Kr.gayam II	327	327	100.0	176	176	100.0	385	385	100.0	2,376.0	2,376.0	100.0	16	16	100.0	4	4	100.0	1
34	Sadang	Sadang	1,937	1,937	100.0	534	504	94.4	20	20	100.0	2,471.0	2,471.0	100.0	16	16	100.0	3	3	100.0	1
35	Karangsambung	Kr.sambung	777	777	100.0	594	575	96.8	59	59	100.0	1,371.0	1,310.0	95.6	33	33	100.0	8	8	100.0	1
JUMLAH (KAB/KOTA)			22,216	22,216	100.0	19,649	19,463	99.1	14,620	11,079	75.8	169,412	158,758	93.7	910	910	100.0	201	197	98.0	100

Sumber: Seksi Kesga Gizi

SMA/MA	
MENDAPAT PELAYANAN KESEHATA	%
23	24
3	36.1
1	100.0
1	100.0
3	100.0
0	#DIV/0!
3	40.5
0	#DIV/0!
1	100.0
1	95.4
1	100.0
2	85.4
3	100.0
1	100.0
5	97.7
2	100.0
5	100.0
3	94.5
0	#DIV/0!
12	100.0
0	#DIV/0!
6	22.0
1	97.8
3	100.0
1	100.0
4	100.0
0	#DIV/0!
1	100.0
0	#DIV/0!
2	100.0
7	95.2
8	100.0
2	74.0
1	100.0
1	100.0
1	100.0
85	85.0

TABEL 46

PELAYANAN KESEHATAN GIGI DAN MULUT MENURUT KECAMATAN DAN PUSKESMAS
KABUPATEN/KOTA KEBUMEN
TAHUN 2019

NO	KECAMATAN	PUSKESMAS	PELAYANAN KESEHATAN GIGI DAN MULUT					
			TUMPATAN GIGI TETAP	PENCABUTAN GIGI TETAP	RASIO TUMPATAN/ TETAP	JUMLAH KASUS GIGI	JUMLAH KASUS DIRUJUK	% KASUS DIRUJUK
1	2	3	4	5	6	7	8	9
1	Ayah	Ayah I	200	106	1.9	8	8	1.000
2		Ayah II	16	23	0.7	928	1	0.001
3	Buayan	Buayan	249	164	1.5	2,388	0	0.000
4	Puring	Puring	513	130	3.9	3,793	0	0.000
5	Petanahan	Petanahan	1,039	108	9.6	3,121	18	0.006
6	Klirong	Klirong I	594	132	4.5	12	12	1.000
7		Klirong II	147	93	1.6	1,401	41	0.029
8	Buluspesantren	Buluspesantren I	181	135	1.3	1,365	15	0.011
9		Buluspesantren II	360	67	5.4	1,789	8	0.004
10	Ambal	Ambal I	52	98	0.5	1,520	10	0.007
11		Ambal II	365	82	4.5	2,397	45	0.019
12	Mirit	Mirit	201	72	2.8	1,605	22	0.014
13	Bonorowo	Bonorowo	462	79	5.8	2,030	17	0.008
14	Prembun	Prembun	736	94	7.8	2,152	7	0.003
15	Padureso	Padureso	163	88	1.9	1,809	9	0.005
16	Kutowinangun	Kutowinangun	172	63	2.7	2,354	34	0.014
17	Alian	Alian	451	68	6.6	2,793	56	0.020
18	Poncowarno	Poncowarno	125	42	3.0	1,436	4	0.003
19	Kebumen	Kebumen I	590	290	2.0	3,955	79	0.020
20		Kebumen II	157	53	3.0	1,533	34	0.022
21		Kebumen III	233	117	2.0	28	28	1.000
22	Pejagoan	Pejagoan	514	39	13.2	2,504	33	0.013
23	Sruweng	Sruweng	110	83	1.3	39	39	1.000
24	Adimulyo	Adimulyo	144	38	3.8	1,809	10	0.006
25	Kuwarasan	Kuwarasan	1,016	73	13.9	3,118	176	0.056
26	Rowokele	Rowokele	294	68	4.3	1,294	20	0.015
27	Sempor	Sempor I	994	171	5.8	3,011	15	0.005
28		Sempor II	683	59	11.6	1,440	20	0.014
29	Gombong	Gombong I	234	78	3.0	1,306	6	0.005
30		Gombong II	540	46	11.7	1,727	17	0.010
31	Karanganyar	Karanganyar	172	90	1.9	1,341	9	0.007
32		Karanggayam I	159	121	1.3	1,789	5	0.003
33	Karanggayam	Karanggayam II	45	5	9.0	50	0	0.000
34	Karangsambung	Karangsambung	188	2	94.0	1,078	45	0.042
35	Sadang	Sadang	114	50	2.3	89	0	0.000
JUMLAH (KAB/ KOTA)			12,213	3,027	4.0	59,012	843	0.014

Sumber: Seksi Yankes dan SDMK

Keterangan: pelayanan kesehatan gigi meliputi seluruh fasilitas pelayanan kesehatan di wilayah kerja puskesmas

TABEL 47

PELAYANAN KESEHATAN GIGI DAN MULUT PADA ANAK SD DAN SETINGKAT MENURUT JENIS KELAMIN, KECAMATAN, DAN PUSKESMAS
KABUPATEN/KOTA KEBUMEN
TAHUN 2019

NO	KECAMATAN	PUSKESMAS	UPAYA KESEHATAN GIGI SEKOLAH (UKGS)																							
			JUMLAH SD/MI	JUMLAH SD/MI DGN SIKAT GIGI MASSAL	%	JUMLAH SD/MI MENDAPAT YAN. GIGI	%	JUMLAH MURID SD/MI			MURID SD/MI DIPERIKSA						PERLU PERAWATAN			MENDAPAT PERAWATAN						
								L	P	L + P	L	%	P	%	L + P	%	L	P	L + P	L	%	P	%	L + P	%	
1	2	3	4	5	6	7	8	9	10	11	12	13	14	15	16	17	18	19	20	21	22	23	24	25	26	
1	Ayah	Ayah I	23	23	100.0	23	100.0	1,631	1,412	3,043	834	51.1	564	39.9	1,398	45.9	224	225	449	66	29.5	71	31.6	137	30.5	
2	Ayah	Ayah II	20	18	90.0	15	75.0	1,610	1,449	3,059	1,469	91.2	1,329	91.7	2,798	91.5	306	280	586	209	68.3	193	68.9	402	68.6	
3	Buayan	Buayan	38	38	100.0	38	100.0	3,057	2,640	5,697	2,588	84.7	2,268	85.9	4,856	85.2	744	616	1,360	262	35.2	236	38.3	498	36.6	
4	Puring	Puring	41	41	100.0	41	100.0	2,823	3,236	6,059	2,823	100.0	3,236	100.0	6,059	100.0	208	145	353	208	100.0	145	100.0	353	100.0	
5	Petanahan	Petanahan	36	36	100.0	36	100.0	2,892	2,771	5,663	1,505	52.0	1,405	50.7	2,910	51.4	336	309	645	336	100.0	309	100.0	645	100.0	
6	Klirong	Klirong I	20	20	100.0	20	100.0	1,454	1,295	2,749	1,327	91.3	1,216	93.9	2,543	92.5	583	553	1,136	273	46.8	263	47.6	536	47.2	
7		Klirong II	16	16	100.0	16	100.0	1,355	1,215	2,570	1,127	83.2	1,079	88.8	2,206	85.8	260	245	505	260	100.0	245	100.0	505	100.0	
8	Buluspesantren	Buluspesantren I	18	18	100.0	18	100.0	1,562	1,183	2,745	1,452	93.0	1,150	97.2	2,602	94.8	378	353	731	224	59.3	211	59.8	435	59.5	
9		Buluspesantren II	21	21	100.0	21	100.0	1,344	1,250	2,594	1,257	93.5	1,196	95.7	2,453	94.6	386	356	742	303	78.5	271	76.1	574	77.4	
10	Ambal	Ambal I	18	18	100.0	18	100.0	1,466	1,400	2,866	1,366	93.2	1,343	95.9	2,709	94.5	977	892	1,869	0	0.0	0	0.0	0	0.0	
11		Ambal II	21	21	100.0	21	100.0	1,543	1,392	2,935	988	64.0	887	63.7	1,875	63.9	327	324	651	69	21.1	70	21.6	139	21.4	
12	Mirit	Mirit	36	0	0.0	36	100.0	2,347	2,140	4,487	1,126	48.0	913	42.7	2,039	45.4	206	180	386	27	13.1	16	8.9	43	11.1	
13	Bonorowo	Bonorowo	21	21	100.0	21	100.0	995	924	1,919	995	100.0	924	100.0	1,919	100.0	85	125	210	85	100.0	125	100.0	210	100.0	
14	Prembun	Prembun	26	25	96.2	25	96.2	1,471	1,322	2,793	1,404	95.4	1,290	97.6	2,694	96.5	405	360	765	361	89.1	324	90.0	685	89.5	
15	Padureso	Padureso	14	14	100.0	14	100.0	822	748	1,570	822	100.0	748	100.0	1,570	100.0	298	277	575	208	69.8	217	78.3	425	73.9	
16	Kutowinangun	Kutowinangun	35	35	100.0	35	100.0	2,334	2,034	4,368	1,109	47.5	962	47.3	2,071	47.4	166	172	338	65	39.2	89	51.7	154	45.6	
17	Alian	Alian	43	5	11.6	5	11.6	408	349	757	394	96.6	336	96.3	730	96.4	160	121	281	160	100.0	121	100.0	281	100.0	
18	Poncowarno	Poncowarno	14	14	100.0	14	100.0	861	818	1,679	861	100.0	818	100.0	1,679	100.0	138	131	269	138	100.0	131	100.0	269	100.0	
19	Kebumen	Kebumen I	26	26	100.0	26	100.0	2,202	1,959	4,161	2,066	93.8	1,875	95.7	3,941	94.7	1,730	1,555	3,285	878	50.8	799	51.4	1,677	51.1	
20		Kebumen II	28	28	100.0	28	100.0	2,157	1,962	4,119	589	27.3	552	28.1	1,141	27.7	87	77	164	35	40.2	30	39.0	65	39.6	
21		Kebumen III	21	21	100.0	21	100.0	2,229	2,067	4,296	2,229	100.0	2,067	100.0	4,296	100.0	214	226	440	214	100.0	226	100.0	440	100.0	
22	Pejagoan	Pejagoan	37	37	100.0	37	100.0	2,862	2,614	5,476	2,685	93.8	2,493	95.4	5,178	94.6	727	669	1,396	301	41.4	389	58.1	690	49.4	
23	Sruweng	Sruweng	42	42	100.0	42	100.0	2,842	2,606	5,448	2,649	93.2	2,519	96.7	5,168	94.9	238	237	475	238	100.0	237	100.0	475	100.0	
24	Adimulyo	Adimulyo	28	28	100.0	28	100.0	1,746	1,565	3,311	1,621	92.8	1,469	93.9	3,090	93.3	380	407	787	123	32.4	137	33.7	260	33.0	
25	Kuwarasan	Kuwarasan	36	36	100.0	36	100.0	2,243	2,474	4,717	2,074	92.5	2,318	93.7	4,392	93.1	1,804	2,136	3,940	381	21.1	590	27.6	971	24.6	
26	Rowokele	Rowokele	36	15	41.7	36	100.0	2,668	2,395	5,063	2,668	100.0	2,395	100.0	5,063	100.0	1,883	1,770	3,653	1,883	100.0	1,770	100.0	3,653	100.0	
27	Sempor	Sempor I	29	4	13.8	4	13.8	260	237	497	260	100.0	237	100.0	497	100.0	183	142	325	183	100.0	142	100.0	325	100.0	
28		Sempor II	16	16	100.0	16	100.0	298	236	534	298	100.0	236	100.0	534	100.0	298	236	534	298	100.0	236	100.0	534	100.0	
29	Gombong	Gombong I	9	15	166.7	13	144.4	403	247	650	403	100.0	247	100.0	650	100.0	210	209	419	131	62.4	144	68.9	275	65.6	
30		Gombong II	24	24	100.0	22	91.7	1,997	2,014	4,011	1,324	66.3	1,322	65.6	2,646	66.0	343	311	654	102	29.7	116	37.3	218	33.3	
31	Karanganyar	Karanganyar	29	29	100.0	29	100.0	1,836	1,796	3,632	1,701	92.6	1,656	92.2	3,357	92.4	466	472	938	90	19.3	106	22.5	196	20.9	
32		Karanggayam I	23	0	0.0	23	100.0	1,761	1,666	3,427	1,711	97.2	1,607	96.5	3,318	96.8	149	208	357	58	38.9	68	32.7	126	35.3	
33	Karanggayam	Karanggayam II	16	16	100.0	16	100.0	537	521	1,058	531	98.9	521	100.0	1,052	99.4	20	26	46	3	15.0	6	23.1	9	19.6	
34	Karangsambung	Karangsambung	33	30	90.9	33	100.0	2,313	2,181	4,494	825	35.7	739	33.9	1,564	34.8	208	152	360	151	72.6	115	75.7	266	73.9	
35	Sadang	Sadang	16	16	100.0	16	100.0	1,010	927	1,937	943	93.4	880	94.9	1,823	94.1	662	616	1,278	54	8.2	72	11.7	126	9.9	
JUMLAH (KAB/ KOTA)			910	767	84.3	843	92.6	59,339	55,045	114,384	48,024	80.9	44,797	81.4	92,821	81.1	15,789	15,113	30,902	8,377	53.1	8,220	54.4	16,597	53.7	

Sumber: Seksi Yankes dan SDM

TABEL 48

PELAYANAN KESEHATAN USIA PRODUKTIF MENURUT JENIS KELAMIN, KECAMATAN, DAN PUSKESMAS
KABUPATEN/KOTA KEBUMEN
TAHUN 2019

NO	KECAMATAN	PUSKESMAS	PENDUDUK USIA 15-59 TAHUN														
			JUMLAH			MENDAPAT PELAYANAN SKRINING KESEHATAN SESUAI STANDAR						BERISIKO					
						LAKI-LAKI		PEREMPUAN		LAKI-LAKI + PEREMPUAN		LAKI-LAKI		PEREMPUAN		LAKI-LAKI + PEREMPUAN	
			LAKI-LAKI	PEREMPUAN	LAKI-LAKI + PEREMPUAN	JUMLAH	%	JUMLAH	%	JUMLAH	%	JUMLAH	%	JUMLAH	%	JUMLAH	%
1	2	3	4	5	6	7	8	9	10	11	12	13	14	15	16	17	18
1	AYAH	AYAH 1	10,359	10,057	22,247	8,890	85.8	10,442	103.8	19,332	86.9	773	8.7	868	8.3	1,641	8.5
2	AYAH	AYAH 2	11,124	11,123	20,416	8,296	74.6	8,347	75.0	10,212	50.0	1,087	13.1	1,227	14.7	2,312	22.6
3	BUAYAN	BUAYAN	21,959	21,388	43,347	1,522	6.9	5,416	25.3	6,938	16.0	752	49.4	1,233	22.8	1,985	28.6
4	PURING	PURING	20,969	20,631	41,600	283	1.3	5,176	25.1	5,459	13.1	27	9.5	485	9.4	512	9.4
5	PETANAHAAN	PETANAHAAN	19,182	19,025	38,207	11,732	61.2	11,905	62.6	23,637	61.9	546	4.7	615	5.2	1,161	4.9
6	KLIRONG	KLIRONG 1	11,321	11,064	22,385	3,612	31.9	3,501	31.6	7,113	31.8	1,301	36.0	1,293	36.9	2,594	36.5
7	KLIRONG	KLIRONG 2	10,176	9,958	20,134	3,265	32.1	4,947	49.7	8,212	40.8	613	18.8	1,068	21.6	1,681	20.5
8	BULUSPESANTREN	BULUSPESANTREN	10,193	9,959	20,152	1,105	10.8	1,790	18.0	2,895	14.4	175	15.8	430	24.0	605	20.9
9	BULUSPESANTREN	BULUSPESANTREN	9,395	8,837	18,232	8,872	94.4	8,392	95.0	17,264	94.7	7,083	79.8	7,281	86.8	14,364	83.2
10	AMBAL	AMBAL 1	11,081	10,661	21,742	1,493	13.5	5,343	50.1	6,836	31.4						
11	AMBAL	AMBAL 2	9,716	9,498	19,214	5,804	59.7	5,633	59.3	11,437	59.5	689	11.9	1,138	20.2	1,827	16.0
12	MIRIT	MIRIT	17,704	16,954	34,658	6,586	37.2	9,654	56.9	16,007	46.2						
13	BONOROWO	BONOROWO	7,145	7,004	14,149	7,074	99.0	6,202	88.5	13,276	93.8	2,500	35.3	4,500	72.6	7,000	52.7
14	PREMBUN	PREMBUN	9,534	9,418	18,952	6,860	72.0	9,710	103.1	16,570	87.4	392	5.7	2,745	28.3	3,333	20.1
15	PADURESO	PADURESO	5,451	5,238	10,689	1,803	33.1	8,893	169.8	10,690	100.0						
16	KUTOWINANGUN	KUTOWINANGUN	16,136	15,661	31,797	4,496	27.9	8,606	55.0	13,102	41.2	379	8.4	804	9.3	1,183	9.0
17	ALIAN	ALIAN	22,529	21,329	43,858	18,671	82.9	19,765	92.7	38,436	87.6	7,858	42.1	8,031	40.6	15,889	41.3
18	PONCOWARNO	PONCOWARNO	5,925	5,690	11,615	4,653	78.5	5,267	92.6	9,920	85.4	623	13.4	1,065	20.2	1,688	17.0
19	KEBUMEN	KEBUMEN 1	15,842	15,060	30,902	17,223	108.7	16,302	108.2	33,525	108.5	6,155	35.7	5,717	35.1	11,872	35.4
20	KEBUMEN	KEBUMEN 2	15,900	15,027	30,927	4,667	29.4	10,488	69.8	15,155	49.0	187	4.0	470	4.5	657	4.3
21	KEBUMEN	KEBUMEN 3	12,979	12,762	25,741	6,165	47.5	21,034	164.8	27,199	105.7	811	13.2	3,733	17.7	4,544	16.7
22	PEJAGOAN	PEJAGOAN	18,470	17,572	36,042	1,660	9.0	1,948	11.1	3,608	10.0	1,131	68.1	949	48.7	2,080	57.6
23	SRUWENG	SRUWENG	20,309	19,826	40,135	14,995	73.8	17,455	88.0	32,450	80.9	1,968	13.1	3,248	18.6	5,216	16.1
24	ADIMULYO	ADIMULYO	11,978	12,090	24,068	11,714	97.8	11,987	99.1	23,701	98.5	143	1.2	2,782	23.2	2,925	12.3
25	KUWARASAN	KUWARASAN	16,878	16,483	33,361	3,911	23.2	8,145	49.4	12,056	36.1	1,091	27.9	1,622	19.9	2,713	22.5
26	ROWOKELE	ROWOKELE	16,882	16,498	33,380	5,206	30.8	14,710	89.2	19,916	59.7	5,206	100.0	14,710	100.0	19,916	100.0
27	SEMPOR	SEMPOR 1	15,698	15,225	30,923	4,317	27.5	15,641	102.7	19,958	64.5					2,582	12.9
28	SEMPOR	SEMPOR 2	7,578	7,438	15,016	4,246	56.0	5,141	69.1	9,387	62.5	287	6.8	515	10.0	802	8.5
29	GOMBONG	GOMBONG 1	5,632	5,609	11,241	2,004	35.6	4,268	76.1	6,272	55.8	688	34.3	1,322	31.0	2,010	32.0
30	GOMBONG	GOMBONG 2	11,017	11,078	22,095	2,253	20.5	7,639	69.0	9,892	44.8	712	31.6	1,988	26.0	2,700	27.3
31	KARANGANYAR	KARANGANYAR	12,320	12,170	24,490	5,357	43.5	6,908	56.8	12,265	50.1	977	18.2	1,572	22.8	2,549	20.8
32	KARANGGAYAM	KARANGGAYAM 1	10,426	10,080	20,506	3,604	34.6	4,555	45.2	8,159	39.8	2,584	71.7	3,456	75.9	6,040	74.0
33	KARANGGAYAM	KARANGGAYAM 2	9,048	8,477	17,525	5,198	57.4	6,559	77.4	11,757	67.1						
34	KARANGSAMBUNG	KARANGSAMBUNG	15,790	15,127	30,917	7,260	46.0	9,941	65.7	17,201	55.6	3,988	54.9	6,806	68.5	10,794	62.8
35	SADANG	SADANG	7,716	7,286	15,002	2,890	37.5	2,940	40.4	5,830	38.9	283	9.8	317	10.8	600	10.3
JUMLAH (KAB/KOTA)			454,362	441,303	895,665	207,687	45.7	304,650	69.0	505,667	56.5	51,009	24.6	81,990	26.9	135,775	26.9

Sumber: Seksi PTM

TABEL 49

CAKUPAN PELAYANAN KESEHATAN USIA LANJUT MENURUT JENIS KELAMIN, KECAMATAN, DAN PUSKESMAS
KABUPATEN/KOTA KEBUMEN
TAHUN 2019

NO	KECAMATAN	PUSKESMAS	USIA LANJUT (60TAHUN+)								
			JUMLAH			MENDAPAT SKRINING KESEHATAN SESUAI STANDAR					
			L	P	L+P	L	%	P	%	L+P	%
1	2	3	4	5	6	7	8	9	10	11	12
1	Ayah	Ayah I	2,073	2,043	4,116	1,481	71.4	1,607	78.7	3,088	75.0
2		0 Ayah II	1,933	2,044	3,977	1,886	97.6	2,040	99.8	3,926	98.7
3	Buayan	Buayan	3,298	3,614	6,912	3,200	97.0	3,460	95.7	6,660	96.4
4	Puring	Puring	3,539	3,728	7,267	2,011	56.8	4,403	118.1	6,414	88.3
5	Petanahan	Petanahan	3,846	3,893	7,739	1,316	34.2	3,076	79.0	4,392	56.8
6	Klirong	Klirong I	2,039	2,146	4,185	888	43.6	1,640	76.4	2,528	60.4
7		0 Klirong II	2,133	2,132	4,265	1,849	86.7	2,347	110.1	4,196	98.4
8	Buluspesantren	Bulus I	2,151	2,287	4,438	1,109	51.6	2,908	127.2	4,017	90.5
9		0 Bulus II	2,150	2,407	4,557	1,800	83.7	2,103	87.4	3,903	85.6
10	Ambal	Ambal I	1,803	1,943	3,746	1,415	78.5	2,041	105.0	3,456	92.3
11		0 Ambal II	2,226	2,240	4,466	1,701	76.4	2,648	118.2	4,349	97.4
12	Mirit	Mirit	3,769	3,906	7,675	1,543	40.9	4,576	117.2	6,119	79.7
13	Bonorowo	Bonorowo	1,267	1,609	2,876	937	74.0	1,602	99.6	2,539	88.3
14	Prembun	Prembun	1,706	1,900	3,606	1,683	98.7	1,900	100.0	3,583	99.4
15	Padureso	Padureso	1,048	1,103	2,151	1,037	99.0	1,114	101.0	2,151	100.0
16	Ktwinangun	Ktwinangun	2,708	3,285	5,993	2,043	75.4	3,692	112.4	5,735	95.7
17	Alian	Alian	3,377	3,429	6,806	3,229	95.6	3,440	100.3	6,669	98.0
18	Poncowarno	Poncowarno	1,066	1,202	2,268	944	88.6	1,193	99.3	2,137	94.2
19	Kebumen I	Kebumen I	2,568	2,810	5,378	2,568	100.0	2,810	100.0	5,378	100.0
20		0 Kebumen II	2,268	2,296	4,564	2,106	92.9	2,302	100.3	4,408	96.6
21		0 Kebumen III	1,734	2,013	3,747	1,460	84.2	1,838	91.3	3,298	88.0
22	Pejagoan	Pejagoan	1,833	2,010	3,843	1,211	66.1	1,704	84.8	2,915	75.9
23	Sruweng	Sruweng	3,605	4,006	7,611	3,383	93.8	3,970	99.1	7,353	96.6
24	Adimulyo	Adimulyo	2,955	3,263	6,218	2,706	91.6	2,884	88.4	5,590	89.9
25	Kuwarasan	Kuwarasan	3,241	3,193	6,434	645	19.9	2,030	63.6	2,675	41.6
26	Rowokele	Rowokele	1,818	4,354	6,172	1,726	94.9	3,257	74.8	4,983	80.7
27	Sempor I	Sempor I	2,353	2,580	4,933	2,284	97.1	2,590	100.4	4,874	98.8
28		0 Sempor II	1,363	1,486	2,849	477	35.0	514	34.6	991	34.8
29	Gombong	Gombong I	188	1,064	1,252	183	97.3	561	52.7	744	59.4
30		0 Gombong II	1,514	1,686	3,200	908	60.0	1,328	78.8	2,236	69.9
31	Karanganyar	Kr.anyar	2,505	2,780	5,285	1,287	51.4	2,436	87.6	3,723	70.4
32	Karanggayam	Kr.gayam I	2,100	2,132	4,232	857	40.8	2,218	104.0	3,075	72.7
33		0 Kr.gayam II	1,628	1,567	3,195	1,615	99.2	1,565	99.9	3,180	99.5
34	Sadang	Sadang	1,494	1,399	2,893	1,057	70.7	1,274	91.1	2,331	80.6
35	Karangsambung	Kr.sambung	2,876	2,888	5,764	2,779	96.6	2,888	100.0	5,667	98.3
JUMLAH (KAB/KOTA)			78,175	86,438	164,613	57,324	73.3	81,959	94.8	139,283	84.6

Sumber: Seksi Kesga Gizi

TABEL 50

PUSKESMAS YANG MELAKSANAKAN KEGIATAN PELAYANAN KESEHATAN KELUARGA
KABUPATEN/KOTA KEBUMEN
TAHUN 2019

NO	KECAMATAN	PUSKESMAS	PUSKESMAS					
			MELAKSANAKAN KELAS IBU HAMIL	MELAKSANAKAN ORIENTASI P4K	MELAKSANAKAN KEGIATAN KESEHATAN REMAJA	MELAKSANAKAN PENJARINGAN KESEHATAN KELAS 1	MELAKSANAKAN PENJARINGAN KESEHATAN KELAS 7 DAN 10	MELAKSANAKAN PENJARINGAN KESEHATAN KELAS 1, 7, 10
1	2	3	4	5	6	7	8	9
1	Ayah	Ayah I	v	v	v	v	v	v
2	0 Ayah II		v	v	v	v	v	v
3	Buayan	Buayan	v	v	v	v	v	v
4	Puring	Puring	v	v	v	v	v	v
5	Petanahan	Petanahan	v	v	v	v	0	0
6	Klirong	Klirong I	v	v	v	v	v	v
7	0 Klirong II		v	v	v	v	v	tidak ada SMA
8	Buluspesantren	Bulus I	v	v	v	v	v	v
9	0 Bulus II		v	v	v	v	v	v
10	Ambal	Ambal I	v	v	v	v	v	v
11	0 Ambal II		v	v	v	v	v	v
12	Mirit	Mirit	v	v	v	v	v	v
13	Bonorowo	Bonorowo	v	v	v	v	v	v
14	Prembun	Prembun	v	v	v	v	v	v
15	Padureso	Padureso	v	v	v	v	v	v
16	Ktwinangun	Ktwinangun	v	v	v	v	v	v
17	Alian	Alian	v	v	v	v	v	v
18	Poncowarno	Poncowarno	v	v	v	v	v	tidak ada SMA
19	Kebumen I	Kebumen I	v	v	v	v	v	v
20	0 Kebumen II		v	v	v	v	v	tidak ada SMA
21	0 Kebumen III		v	v	v	v	v	v
22	Pejagoan	Pejagoan	v	v	v	v	v	v
23	Sruweng	Sruweng	v	v	v	v	v	v
24	Adimulyo	Adimulyo	v	v	v	v	v	v
25	Kuwarasan	Kuwarasan	v	v	v	v	v	v
26	Rowokele	Rowokele	v	v	v	v	v	0
27	Sempor I	Sempor I	v	v	v	v	v	v
28	0 Sempor II		v	v	v	v	v	tidak ada SMA
29	Gombong	Gombong I	v	v	v	v	v	v
30	0 Gombong II		v	v	v	v	v	v
31	Karanganyar	Kr.anyar	v	v	v	v	v	v
32	Karanggayam	Kr.gayam I	v	v	v	v	v	v
33	0 Kr.gayam II		v	v	v	v	v	v
34	Sadang	Sadang	v	v	v	v	v	v
35	Karangsambung	Kr.sambung	v	v	v	v	v	v
JUMLAH (KAB/KOTA)			35	35	35	35	34	29
PERSENTASE			100.0	100.0	100.0	100.0	97.1	82.9

Sumber: Seksi Kesga Gizi
catatan: diisi dengan tanda "v"

TABEL 51

JUMLAH TERDUGA TUBERKULOSIS, KASUS TUBERKULOSIS, KASUS TUBERKULOSIS ANAK, CASE NOTIFICATION RATE (CNR) PER 100.000 PENDUDUK DAN CASE DETECTION RATE (CDR) MENURUT JENIS KELAMIN, KECAMATAN, DAN PUSKESMAS
KABUPATEN/KOTA KEBUMEN
TAHUN 2019

NO	KECAMATAN	PUSKESMAS	JUMLAH TERDUGA TUBERKULOSIS YANG MENDAPATKAN PELAYANAN SESUAI STANDAR	JUMLAH SEMUA KASUS TUBERKULOSIS						KASUS TUBERKULOSIS ANAK 0-14 TAHUN
				LAKI-LAKI		PEREMPUAN		LAKI-LAKI + PEREMPUAN		
				JUMLAH	%	JUMLAH	%			
1	2	3	4	5	6	7	8	9	10	
1	Ayah	Ayah I	190	12	54.5	10	45.5	22	0	
2		Ayah II	72	6	54.5	5	45.5	11	0	
3	Buayan	Buayan	274	38	73.1	14	26.9	52	1	
4	Puring	Puring	394	25	52.1	23	47.9	48	3	
5	Petanahan	Petanahan	363	12	46.2	14	53.8	26	0	
6	Klirong I	Klirong I	100	4	36.4	7	63.6	11	0	
7		Klirong II	189	4	80.0	1	20.0	5	0	
8	Buluspesantren	Buluspesantren I	103	3	42.9	4	57.1	7	0	
9		Buluspesantren II	168	12	60.0	8	40.0	20	0	
10	Ambal	Ambal I	339	14	70.0	6	30.0	20	1	
11		Ambal II	124	11	61.1	7	38.9	18	1	
12	Mirit	Mirit	275	10	58.8	7	41.2	17	2	
13	Bonorowo	Bonorowo	189	14	77.8	4	22.2	18	0	
14	Prembun	Prembun	88	5	50.0	5	50.0	10	0	
15	Padureso	Padureso	121	2	50.0	2	50.0	4	0	
16	Kutowinangun	Kutowinangun	175	15	71.4	6	28.6	21	0	
17	Alian	Alian	288	12	41.4	17	58.6	29	2	
18	Poncowarno	Poncowarno	92	5	55.6	4	44.4	9	0	
19	Kebumen	Kebumen I	268	19	61.3	12	38.7	31	3	
20		Kebumen II	144	12	52.2	11	47.8	23	2	
21		Kebumen III	87	2	22.2	7	77.8	9	1	
22	Pejagoan	Pejagoan	115	12	54.5	10	45.5	22	1	
23	Sruweng	Sruweng	158	4	40.0	6	60.0	10	0	
24	Adimulyo	Adimulyo	339	19	70.4	8	29.6	27	0	
25	Kuwarasan	Kuwarasan	194	15	57.7	11	42.3	26	1	
26	Rowokele	Rowokele	67	4	44.4	5	55.6	9	0	
27	Sempor	Sempor I	271	8	33.3	16	66.7	24	0	
28		Sempor II	100	9	60.0	6	40.0	15	0	
29	Gombong	Gombong I	56	5	41.7	7	58.3	12	1	
30		Gombong II	182	4	57.1	3	42.9	7	0	
31	Karanganyar	Karanganyar	193	11	73.3	4	26.7	15	0	
32	Karanggayam	Karanggayam I	236	8	50.0	8	50.0	16	1	
33		Karanggayam II	200	13	68.4	6	31.6	19	0	
34	Sadang	Sadang	222	12	85.7	2	14.3	14	0	
35	Karangsambung	Karangsambung	140	15	78.9	4	21.1	19	0	
36	Rumah Sakit	RS PKU M Gombong	821	214	53.0	190	47.0	404	101	
37		RS Purbowangi	132	16	45.7	19	54.3	35	0	
38		PKU M Sruweng	281	39	62.9	23	37.1	62	1	
39		RS Palang Biru	110	41	65.1	22	34.9	63	18	
40		RS Purwogondo	150	6	50.0	6	50.0	12	0	
41		RSUD Kebumen	794	340	59.1	235	40.9	575	28	
42		PKU M Petanahan	101	5	38.5	8	61.5	13	0	
43		RS Permata Medika	142	96	53.0	85	47.0	181	7	
44		RSUD Prembun	416	98	62.4	59	37.6	157	2	
45		RSU PKU Muh Kutowinangun	41	7	58.3	5	41.7	12	9	
46		RSU Wijayakusuma	39	20	52.6	18	47.4	38	0	
47	UP3	UP3 Kebumen	454	144	47.4	160	52.6	304	38	
JUMLAH (KAB/KOTA)			9,997	1,402	56.0	1,100	44.0	2,502	224	
JUMLAH TERDUGA TUBERKULOSIS			12,334							
% ORANG TERDUGA TUBERKULOSIS (TBC) MENDAPATKAN PELAYANAN TUBERKULOSIS SESUAI STANDAR						81.1				
CNR SEMUA KASUS TUBERKULOSIS PER 100.000 PENDUDUK								183		
PERKIRAAN INSIDEN TUBERKULOSIS (DALAM ABSOLUT) BERDASARKAN MODELING TAHUN 2019								2,656		
CASE DETECTION RATE (%)								94.2		
CAKUPAN PENEMUAN KASUS TUBERKULOSIS ANAK (%)										70.3

Sumber: Seksi P2PM

Keterangan:

Jumlah pasien adalah seluruh pasien Tuberkulosis yang ada di wilayah kerja puskesmas tersebut termasuk pasien yang ditemukan di RS, BBKPM/BPKPM/BP4, Lembaga Pemasyarakatan, Rumah Tahanan, Dokter Praktek Mandiri, Klinik dll

TABEL 52

ANGKA KESEMBUHAN DAN PENGOBATAN LENGKAP SERTA KEBERHASILAN PENGOBATAN TUBERKULOSIS MENURUT JENIS KELAMIN, KECAMATAN, DAN PUSKESMAS
KABUPATEN/KOTA KEBUMEN
TAHUN 2019

NO	KECAMATAN	PUSKESMAS	JUMLAH KASUS TUBERKULOSIS PARU TERKONFIRMASI BAKTERIOLOGIS YANG TERDAFTAR DAN DIOBATI ^{*)}			JUMLAH SEMUA KASUS TUBERKULOSIS TERDAFTAR DAN DIOBATI ^{*)}			ANGKA KESEMBUHAN (CURE RATE) TUBERKULOSIS PARU TERKONFIRMASI BAKTERIOLOGIS						ANGKA PENGOBATAN LENGKAP (COMPLETE RATE) SEMUA KASUS TUBERKULOSIS						ANGKA KEBERHASILAN PENGOBATAN (SUCCESS RATE/SR) SEMUA KASUS TUBERKULOSIS						JUMLAH KEMATIAN SELAMA PENGOBATAN TUBERKULOSIS	
			L	P	L + P	L	P	L + P	LAKI-LAKI		PEREMPUAN		LAKI-LAKI + PEREMPUAN		LAKI-LAKI		PEREMPUAN		LAKI-LAKI + PEREMPUAN		LAKI-LAKI		PEREMPUAN		LAKI-LAKI + PEREMPUAN			
									JUMLAH	%	JUMLAH	%	JUMLAH	%	JUMLAH	%	JUMLAH	%	JUMLAH	%	JUMLAH	%	JUMLAH	%	JUMLAH	%	JUMLAH	%
1	2	3	4	5	6	7	8	9	10	11	12	13	14	15	16	17	18	19	20	21	22	23	24	25	26	27	28	29
1	Ayah	Ayah I	8	4	12	9	8	17	7	77.8	2	25.0	9	52.9	2	22.2	5	62.5	7	41.2	9	100.0	7	87.5	16	94.1	0	0.0
2		Ayah II	3	3	6	7	4	11	3	42.9	3	75.0	6	54.5	4	57.1	1	25.0	5	45.5	7	100.0	4	100.0	11	100.0	0	0.0
3	Buayan	Buayan	9	7	16	12	15	27	11	91.7	12	80.0	23	85.2	1	8.3	3	20.0	4	14.8	12	100.0	15	100.0	27	100.0	0	0.0
4	Puring	Puring	6	3	9	16	12	28	6	37.5	4	33.3	10	35.7	9	56.3	8	66.7	17	60.7	15	93.8	12	100.0	27	96.4	0	0.0
5	Petanahan	Petanahan	15	8	23	21	16	37	13	61.9	11	68.8	24	64.9	4	19.0	5	31.3	9	24.3	17	81.0	16	100.0	33	89.2	2	5.4
6	Klirong I	Klirong I	3	1	4	9	1	10	1	11.1	1	100.0	2	20.0	6	66.7	0	0.0	6	60.0	7	77.8	1	100.0	8	80.0	2	20.0
7	Klirong II	Klirong II	2	1	3	9	3	12	2	22.2	1	33.3	3	25.0	6	66.7	2	66.7	8	66.7	8	88.9	3	100.0	11	91.7	1	8.3
8	Buluspesantren	Buluspesantren I	4	1	5	4	3	7	4	100.0	0	0.0	4	57.1	0	0.0	2	66.7	2	28.6	4	100.0	2	66.7	6	85.7	1	14.3
9		Buluspesantren II	2	1	3	2	2	4	2	100.0	2	100.0	4	100.0	0	0.0	0	0.0	0	0.0	2	100.0	2	100.0	4	100.0	0	0.0
10	Ambal	Ambal I	4	3	7	7	10	17	4	57.1	3	30.0	7	41.2	2	28.6	7	70.0	9	52.9	6	85.7	10	100.0	16	94.1	1	5.9
11		Ambal II	1	0	1	9	4	13	1	11.1	0	0.0	1	7.7	8	88.9	3	75.0	11	84.6	9	100.0	3	75.0	12	92.3	1	7.7
12	Mirit	Mirit	6	5	11	6	8	14	6	100.0	5	62.5	11	78.6	0	0.0	3	37.5	3	21.4	6	100.0	8	100.0	14	100.0	0	0.0
13	Bonorowo	Bonorowo	5	6	11	10	12	22	5	50.0	3	25.0	8	36.4	5	50.0	5	41.7	10	45.5	10	100.0	8	66.7	18	81.8	1	4.5
14	Prembun	Prembun	5	1	6	6	2	8	4	66.7	0	0.0	4	50.0	2	33.3	1	50.0	3	37.5	6	100.0	1	50.0	7	87.5	0	0.0
15	Padureso	Padureso	2	2	4	5	4	9	2	40.0	2	50.0	4	44.4	2	40.0	2	50.0	4	44.4	4	80.0	4	100.0	8	88.9	0	0.0
16	Kutowinangun	Kutowinangun	0	2	2	6	8	14	0	0.0	2	25.0	2	14.3	6	100.0	6	75.0	12	85.7	6	100.0	8	100.0	14	100.0	0	0.0
17	Alian	Alian	10	6	16	25	16	41	14	56.0	8	50.0	22	53.7	11	44.0	8	50.0	19	46.3	25	100.0	16	100.0	41	100.0	0	0.0
18	Poncowarno	Poncowarno	2	0	2	4	5	9	2	50.0	0	0.0	2	22.2	2	50.0	5	100.0	7	77.8	4	100.0	5	100.0	9	100.0	0	0.0
19	Kebumen	Kebumen I	3	7	10	7	6	13	2	28.6	6	100.0	8	61.5	2	28.6	0	0.0	2	15.4	4	57.1	6	100.0	10	76.9	0	0.0
20		Kebumen II	2	3	5	6	13	19	3	50.0	3	23.1	6	31.6	3	50.0	10	76.9	13	68.4	6	100.0	13	100.0	19	100.0	0	0.0
21		Kebumen III	4	6	10	6	5	11	3	50.0	4	80.0	7	63.6	3	50.0	1	20.0	4	36.4	6	100.0	5	100.0	11	100.0	0	0.0
22	Pejagoan	Pejagoan	5	5	10	6	8	14	5	83.3	5	62.5	10	71.4	1	16.7	2	25.0	3	21.4	6	100.0	7	87.5	13	92.9	1	7.1
23	Sruweng	Sruweng	6	8	14	8	9	17	5	62.5	7	77.8	12	70.6	3	37.5	1	11.1	4	23.5	8	100.0	8	88.9	16	94.1	0	0.0
24	Adimulyo	Adimulyo	4	2	6	6	5	11	4	66.7	2	40.0	6	54.5	2	33.3	3	60.0	5	45.5	6	100.0	5	100.0	11	100.0	0	0.0
25	Kuwarasan	Kuwarasan	13	8	21	18	12	30	14	77.8	8	66.7	22	73.3	4	22.2	4	33.3	8	26.7	18	100.0	12	100.0	30	100.0	0	0.0
26	Rowokele	Rowokele	3	4	7	5	8	13	3	60.0	5	62.5	8	61.5	1	20.0	2	25.0	3	23.1	4	80.0	7	87.5	11	84.6	1	7.7
27	Sempor	Sempor I	14	5	19	20	7	27	13	65.0	4	57.1	17	63.0	5	25.0	2	28.6	7	25.9	18	90.0	6	85.7	24	88.9	1	3.7
28		Sempor II	2	0	2	2	2	4	1	50.0	1	50.0	2	50.0	0	0.0	1	50.0	1	25.0	1	50.0	2	100.0	3	75.0	0	0.0
29	Gombong	Gombong I	3	2	5	5	5	10	3	60.0	2	40.0	5	50.0	2	40.0	3	60.0	5	50.0	5	100.0	5	100.0	10	100.0	0	0.0
30		Gombong II	2	2	4	3	4	7	2	66.7	2	50.0	4	57.1	1	33.3	1	25.0	2	28.6	3	100.0	3	75.0	6	85.7	1	14.3
31	Karanganyar	Karanganyar	9	7	16	11	7	18	8	72.7	6	85.7	14	77.8	2	18.2	0	0.0	2	11.1	10	90.9	6	85.7	16	88.9	0	0.0
32	Karanggayam	Karanggayam I	8	8	16	13	9	22	7	53.8	8	88.9	15	68.2	4	30.8	1	11.1	5	22.7	11	84.6	9	100.0	20	90.9	2	9.1
33		Karanggayam II	5	5	10	6	5	11	5	83.3	5	100.0	10	90.9	1	16.7	0	0.0	1	9.1	6	100.0	5	100.0	11	100.0	0	0.0
34	Sadang	Sadang	3	2	5	4	4	8	2	50.0	1	25.0	3	37.5	0	0.0	2	50.0	2	25.0	2	50.0	3	75.0	5	62.5	2	25.0
35	Karangsambung	Karangsambung	4	3	7	9	8	17	3	33.3	3	37.5	6	35.3	5	55.6	5	62.5	10	58.8	8	88.9	8	100.0	16	94.1	0	0.0
36	Rumah Sakit	RS PKU M Gombong	44	28	72	106	71	177	20	18.9	10	14.1	30	16.9	82	77.4	59	83.1	141	79.7	102	96.2	69	97.2	171	96.6	0	0.0
37		RS Purbowangi	7	2	9	25	23	48	8	32.0	5	21.7	13	27.1	17	68.0	18	78.3	35	72.9	25	100.0	23	100.0	48	100.0	0	0.0
38		PKU M Sruweng	22	14	36	60	47	107	19	31.7	10	21.3	29	27.1	33	55.0	25	53.2	58	54.2	52	86.7	35	74.5	87	81.3	7	6.5
39		RS Palang Biru	9	3	12	30	11	41	8	26.7	2	18.2	10	24.4	20	66.7	8	72.7	28	68.3	28	93.3	10	90.9	38	92.7	3	7.3
40		RS Purwogondo	14	7	21	25	10	35	10	40.0	2	20.0	12	34.3	9	36.0	5	50.0	14	40.0	19	76.0	7	70.0	26	74.3	2	5.7
41		RSUD Kebumen	85	59	144	347	242	589	94	27.1	63	26.0	157	26.7	235	67.7	166	68.6	401	68.1	329	94.8	229	94.6	558	94.7	12	2.0
42		PKU M Petanahan	0	5	5	1	7	8	0	0.0	2	28.6	2	25.0	1	100.0	5	71.4	6	75.0	1	100.0	7	100.0	8	100.0	0	0.0
0		RS Permata Medika	25	19	44	62	52	114	0	0.0	1	1.9	1	0.9	62	100.0	49	94.2	111	97.4	62	100.0	50	96.2	112	98.2	2	1.8
44		RSUD Prembun	13	3	16	10	6	16	9	90.0	6	100.0	15	93.8	0	0.0	0	0.0	0	0.0	9	90.0	6	100.0	15	93.8	1	6.3
45		RSU PKU Muh Kutow	0	0	0	1	0	1	0	0.0	0	0.0	0	0.0	1	100.0	0	0.0	1	100.0	1	100.0	0	0.0	1	100.0	0	0.0
46		RSU Wijayakusuma	0	0	0	8	4	12	0	0.0	0	0.0	0	0.0	8	100.0	4	100.0	12	100.0	8	100.0	4	100.0	12	100.0	0	0.0
47	UP3	UP3 Kebumen	49	32	81	146	139	285	46	31.5	32	23.0	78	27.4	70	47.9	93	66.9	163	57.2	116	79.5	125	89.9	241	84.6	6	2.1
JUMLAH (KAB/KOTA)			445	303	748	1,123	862	1,985	384	86.3	264	87.1	648	86.6	647	57.6	536	62.2	1,183	59.6	1,031	91.8	800	92.8	1,831	92.2	50	2.5

Sumber: Seksi P2PM

Keterangan:

*) Kasus Tuberkulosis terdaftar dan diobati berdasarkan kohort yang sama dari kasus yang dinilai kesembuhan dan pengobatan lengkap

Jumlah pasien adalah seluruh pasien Tuberkulosis yang ada di wilayah kerja puskesmas tersebut termasuk pasien yang ditemukan di RS, BBKPM/BPKPM/BP4, Lembaga Pemasyarakatan, Rumah Tahanan, Dokter Praktek Mandiri, Klinik dll

TABEL 53

PENEMUAN KASUS PNEUMONIA BALITA MENURUT JENIS KELAMIN, KECAMATAN, DAN PUSKESMAS
KABUPATEN/KOTA KEBUMEN
TAHUN 2019

NO	KECAMATAN	PUSKESMAS	JUMLAH BALITA	BALITA BATUK ATAU KESUKARAN BERNAPAS			PERKIRAAN PNEUMONIA BALITA	REALISASI PENEMUAN PENDERITA PNEUMONIA PADA BALITA								BATUK BUKAN PNEUMONIA			
				JUMLAH KUNJUNGAN	DIBERIKAN TATALAKSANA STANDAR (DIHITUNG NAPAS / LIHAT TDDK*)	PERSENTASE YANG DIBERIKAN TATALAKSANA STANDAR		PNEUMONIA		PNEUMONIA BERAT		JUMLAH			%				
								L	P	L	P	L	P	L + P					
1	2	3	4	5	6	7	8	9	10	11	12	13	14	15	16	17	18	19	
1	Ayah	Ayah I	3,337	1,162	1,162	100.0	120	39	39	0	0	39	39	78	64.8	549	537	1,086	
2	0	Ayah II	3,099	1,415	1,413	99.9	112	81	58	0	0	81	58	139	124.2	676	598	1,274	
3	Buayan	Buayan	6,523	2,345	2,345	100.0	235	320	350	0	0	320	350	670	284.5	1,008	1,010	2,018	
4	Puring	Puring	6,412	319	319	100.0	231	131	144	0	0	131	144	275	118.8	295	213	508	
5	Petabuhan	Petabuhan	6,069	654	787	120.3	219	35	36	5	2	40	38	78	35.6	440	494	934	
6	Klirong	Klirong I	3,293	1,023	1,023	100.0	119	90	55	1	0	91	55	146	122.8	477	389	866	
7	0	Klirong II	3,126	653	645	98.8	113	66	57	0	0	66	57	123	109.0	439	439	878	
8	Buluspesantren	Buluspesantren I	3,093	1,203	1,095	91.0	112	54	66	0	0	54	66	120	107.5	566	667	1,233	
9	0	Buluspesantren II	2,780	704	817	116.1	100	54	45	0	0	54	45	99	98.7	574	545	1,119	
10	Ambal	Ambal I	3,325	1,553	1,553	100.0	120	35	37	0	0	35	37	72	60.0	798	711	1,509	
11	0	Ambal II	2,995	1,006	942	93.6	108	48	43	7	4	55	47	102	94.3	615	566	1,181	
12	Mirit	Mirit	5,334	2,195	2,195	100.0	193	88	48	3	2	91	50	141	73.2	1,078	976	2,054	
13	Bonorowo	Bonorowo	2,210	238	238	100.0	80	42	34	0	0	42	34	76	95.3	144	161	305	
14	Prembun	Prembun	2,915	1,267	1,267	100.0	105	54	50	1	2	55	52	107	101.7	576	585	1,161	
15	Padureso	Padureso	1,662	547	547	100.0	60	46	27	0	1	46	28	74	123.4	261	212	473	
16	Kutowinangun	Kutowinangun	4,846	1,773	1,773	100.0	175	110	61	2	0	112	61	173	98.9	820	779	1,599	
17	Allian	Allian	6,592	1,567	1,677	107.0	238	102	103	4	1	106	104	210	88.2	774	720	1,494	
18	Poncowarno	Poncowarno	1,797	1,220	1,220	100.0	65	39	21	1	1	40	22	62	95.6	634	540	1,174	
19	Kebumen	Kebumen I	4,614	2,931	2,901	99.0	167	105	74	2	0	107	74	181	108.7	1,505	1,243	2,748	
20	0	Kebumen II	4,679	2,769	2,509	90.6	169	172	171	0	0	172	171	343	203.1	1,196	1,244	2,440	
21	0	Kebumen III	3,846	1,253	1,147	91.5	139	31	26	0	0	31	26	57	41.1	598	615	1,213	
22	Pejagoan	Pejagoan	5,425	1,692	1,669	98.6	196	75	49	0	1	75	50	125	63.8	699	715	1,414	
23	Sruweng	Sruweng	6,168	1,158	1,158	100.0	223	131	90	0	0	131	90	221	99.3	504	432	936	
24	Adimulyo	Adimulyo	3,803	679	623	91.8	137	96	69	0	0	96	69	165	120.2	1,187	1,193	2,380	
25	Kuwarasan	Kuwarasan	5,087	1,357	1,357	100.0	184	153	86	0	0	153	86	239	130.1	587	531	1,118	
26	Rowokele	Rowokele	5,178	1,623	1,622	99.9	187	101	101	1	1	102	102	204	109.1	849	858	1,707	
27	Sempor	Sempor I	4,683	1,052	1,401	133.2	169	155	148	1	2	156	150	306	181.0	748	797	1,545	
28	0	Sempor II	2,280	1,212	1,212	100.0	82	69	44	1	1	70	45	115	139.7	583	514	1,097	
29	Gombong	Gombong I	1,382	554	456	82.3	50	20	29	0	0	20	29	49	98.2	247	289	536	
30	0	Gombong II	3,740	535	535	100.0	135	29	17	0	1	29	18	47	34.8	224	321	545	
31	Karanganyar	Karanganyar	3,817	1,038	1,139	109.7	138	149	160	2	2	151	162	313	227.2	517	674	1,191	
32	Karanggayam	Karanggayam I	3,542	919	822	89.4	128	27	35	0	0	27	35	62	48.6	445	467	912	
33	0	Karanggayam II	2,396	975	755	77.4	86	33	7	0	1	33	8	41	47.4	327	312	639	
34	Karangsambung	Karangsambung	4,710	4,275	3,966	92.8	170	87	95	1	1	88	96	184	108.2	2,013	1,797	3,810	
35	Sadang	Sadang	2,261	642	642	100.0	82	19	25	2	1	21	26	47	57.6	277	329	606	
JUMLAH (KAB/KOTA)			137,016	45,508	44,932	98.7	4,946	2,886	2,500	34	24	2,920	2,524	5,444	110.1	23,230	22,473	45,703	
Prevalensi pneumonia pada balita (%)																			
Jumlah Puskesmas yang melakukan tatalaksana Standar minimal 60%						35													
Persentase Puskesmas yang melakukan tatalaksana standar minimal 60%						100.0%													

Sumber: Seksi P2PM

Keterangan:

* TDDK = tarikan dinding dada ke dalam

Jumlah kasus adalah seluruh kasus yang ada di wilayah kerja puskesmas tersebut termasuk kasus yang ditemukan di RS

Persentase perkiraan kasus pneumonia pada balita berbeda untuk setiap provinsi, sesuai hasil riskesdas

TABEL 54

JUMLAH KASUS HIV MENURUT JENIS KELAMIN DAN KELOMPOK UMUR
KABUPATEN/KOTA KEBUMEN
TAHUN 2019

NO	KELOMPOK UMUR	H I V			
		L	P	L+P	PROPORSI KELOMPOK UMUR
1	2	3	4	5	6
1	≤ 4 TAHUN	0	1	1	0.6
2	5 - 14 TAHUN	1	0	1	0.6
3	15 - 19 TAHUN	2	1	3	1.7
4	20 - 24 TAHUN	10	4	14	8.0
5	25 - 49 TAHUN	89	40	129	73.3
6	≥ 50 TAHUN	21	7	28	15.9
JUMLAH (KAB/KOTA)		123	53	176	
PROPORSI JENIS KELAMIN		69.9	30.1		
Jumlah estimasi orang dengan risiko terinfeksi HIV					22754
Jumlah orang dengan risiko terinfeksi HIV yang mendapatkan pelayanan sesuai standar					22387
Persentase orang dengan risiko terinfeksi HIV mendapatkan pelayanan deteksi dini HIV sesuai standar					98.4

Sumber: Seksi P2PM

Keterangan: Jumlah kasus adalah seluruh kasus baru yang ada di wilayah kerja puskesmas tersebut termasuk kasus yang ditemukan di RS

TABEL 55

JUMLAH KASUS DAN KEMATIAN AKIBAT AIDS MENURUT JENIS KELAMIN DAN KELOMPOK UMUR
KABUPATEN/KOTA KEBUMEN
TAHUN 2019

NO	KELOMPOK UMUR	KASUS BARU AIDS				KASUS KUMULATIF AIDS				JUMLAH KEMATIAN AKIBAT AIDS		
		L	P	L+P	PROPORSI KELOMPOK UMUR	L	P	L+P	PROPORSI KELOMPOK UMUR	L	P	L+P
1	2	3	4	5	6	7	8	9	10	11	12	13
1	< 1 TAHUN			0	#DIV/0!			0	#DIV/0!			0
2	1 - 4 TAHUN		1	1	#DIV/0!			0	#DIV/0!			0
3	5 - 14 TAHUN			0	#DIV/0!			0	#DIV/0!			0
4	15 - 19 TAHUN			0	#DIV/0!			0	#DIV/0!			0
5	20 - 29 TAHUN	1		1	#DIV/0!			0	#DIV/0!			0
6	30 - 39 TAHUN	1		1	#DIV/0!			0	#DIV/0!			0
7	40 - 49 TAHUN		1	1	#DIV/0!			0	#DIV/0!			0
8	50 - 59 TAHUN			0	#DIV/0!			0	#DIV/0!			0
9	≥ 60 TAHUN	1	1	2	#DIV/0!			0	#DIV/0!			0
10	TIDAK DIKETAHUI			0	#DIV/0!			0	#DIV/0!			0
JUMLAH (KAB/KOTA)		3	3	6		0	0	0		0	0	0
PROPORSI JENIS KELAMIN		50.0	50.0			#DIV/0!	#DIV/0!			#DIV/0!	#DIV/0!	

Sumber: Seksi P2PM

Keterangan: Jumlah kasus adalah seluruh kasus baru ditemukan yang ada di wilayah kerja puskesmas tersebut termasuk kasus yang ditemukan di RS

TABEL 56

KASUS DIARE YANG DILAYANI MENURUT JENIS KELAMIN, KECAMATAN, DAN PUSKESMAS
KABUPATEN/KOTA KEBUMEN
TAHUN 2019

NO	KECAMATAN	PUSKESMAS	JUMLAH PENDUDUK	JUMLAH TARGET PENEMUAN		DIARE									
						DILAYANI				MENDAPAT ORALIT					
				SEMUA UMUR	BALITA	SEMUA UMUR		BALITA		SEMUA UMUR		BALITA		BALITA	
1	2	3	4	5	6	7	8	9	10	11	12	13	14	15	16
1	Ayah	Ayah I	33,369	901	563	832	92.3	245	43.5	701	84.3	231	94.3	245	100.0
2		Ayah II	30,992	837	523	583	69.7	361	69.1	508	87.1	361	100.0	361	100.0
3	Buayan	Buayan	65,227	1,761	1,100	689	39.1	203	18.5	672	97.5	177	87.2	203	100.0
4	Puring	Puring	64,117	1,731	1,081	1,631	94.2	367	33.9	1,051	64.4	367	100.0	367	100.0
5	Petanahan	Petanahan	60,693	1,639	1,023	1,020	62.2	96	9.4	748	73.3	68	70.8	72	75.0
6	Klirong	Klirong I	32,925	889	555	924	103.9	119	21.4	127	13.7	43	36.1	119	100.0
7		Klirong II	31,262	844	527	683	80.9	79	15.0	62	9.1	7	8.9	7	8.9
8	Buluspesantren	Buluspesantren I	30,926	835	521	650	77.8	312	59.8	587	90.3	279	89.4	278	89.1
9		Buluspesantren II	27,797	751	469	708	94.3	348	74.3	708	100.0	348	100.0	348	100.0
10	Ambal	Ambal I	33,252	898	561	680	75.7	368	65.6	568	83.5	314	85.3	314	85.3
11		Ambal II	29,950	809	505	891	110.2	250	49.5	891	100.0	250	100.0	230	92.0
12	Mirit	Mirit	53,340	1,440	899	667	46.3	254	28.2	616	92.4	221	87.0	254	100.0
13	Bonorowo	Bonorowo	22,098	597	373	516	86.5	127	34.1	516	100.0	127	100.0	127	100.0
14	Prembun	Prembun	29,150	787	491	138	17.5	64	13.0	121	87.7	58	90.6	59	92.2
15	Padureso	Padureso	16,615	449	280	253	56.4	70	25.0	106	41.9	32	45.7	29	41.4
16	Kutowinangun	Kutowinangun	48,455	1,308	817	991	75.7	380	46.5	886	89.4	361	95.0	370	97.4
17	Alian	Alian	65,923	1,780	1,111	1,375	77.3	584	52.5	1,375	100.0	584	100.0	554	94.9
18	Poncowarno	Poncowarno	17,970	485	303	592	122.0	284	93.7	592	100.0	261	91.9	272	95.8
19	Kebumen	Kebumen I	46,144	1,246	778	1,137	91.3	513	65.9	1,134	99.7	512	99.8	510	99.4
20		Kebumen II	46,792	1,263	789	1,265	100.1	494	62.6	762	60.2	405	82.0	394	79.8
21		Kebumen III	38,456	1,038	648	514	49.5	203	31.3	336	65.4	153	75.4	168	82.8
22	Pejagoan	Pejagoan	54,247	1,465	915	838	57.2	319	34.9	657	78.4	273	85.6	311	97.5
23	Sruweng	Sruweng	61,676	1,665	1,040	1,555	93.4	467	44.9	0	0.0	0	0.0	0	0.0
24	Adimulyo	Adimulyo	38,033	1,027	641	2,008	195.5	800	124.8	0	0.0	0	0.0	0	0.0
25	Kuwarasan	Kuwarasan	50,871	1,374	858	1,370	99.7	643	75.0	846	61.8	123	19.1	631	98.1
26	Rowokele	Rowokele	51,775	1,398	873	1,079	77.2	491	56.2	888	82.3	376	76.6	445	90.6
27	Sempor	Sempor I	46,828	1,264	790	926	73.2	307	38.9	918	99.1	307	100.0	307	100.0
28		Sempor II	22,796	615	384	439	71.3	173	45.0	439	100.0	173	100.0	173	100.0
29	Gombong	Gombong I	13,818	373	233	449	120.3	135	57.9	354	78.8	80	59.3	109	80.7
30		Gombong II	37,404	1,010	631	356	35.3	88	14.0	224	62.9	54	61.4	54	61.4
31	Karanganyar	Karanganyar	38,168	1,031	644	841	81.6	228	35.4	841	100.0	228	100.0	228	100.0
32	Karanggayam	Karanggayam I	35,421	956	597	394	41.2	113	18.9	285	72.3	113	100.0	113	100.0
33		Karanggayam II	23,960	647	404	253	39.1	128	31.7	253	100.0	128	100.0	128	100.0
34	Karangsambung	Karangsambung	47,102	1,272	794	1,408	110.7	745	93.8	1,192	84.7	528	70.9	745	100.0
35	Sadang	Sadang	22,605	610	381	321	52.6	114	29.9	274	85.4	85	74.6	83	72.8
JUMLAH (KAB/KOTA)			1,370,157	36,994	23,101	28,976	78.3	10,472	45.3	20,238	69.8	7,627	72.8	8,608	82.2
ANGKA KESAKITAN DIARE PER 1.000 PENDUDUK				270	843										

Sumber: Seksi P2PM

Ket: - Jumlah kasus adalah seluruh kasus yang ada di wilayah kerja puskesmas tersebut termasuk kasus yang ditemukan di RS
- Persentase perkiraan jumlah kasus diare yang datang ke fasyankes besarnya sesuai dengan perkiraan daerah, namun jika tidak tersedia maka menggunakan perkiraan 10% dari perkiraan jumlah penderita untuk semua umur dan 20% untuk balita

TABEL 57

KASUS BARU KUSTA MENURUT JENIS KELAMIN, KECAMATAN, DAN PUSKESMAS
KABUPATEN/KOTA KEBUMEN
TAHUN 2019

NO	KECAMATAN	PUSKESMAS	KASUS BARU								
			Pausi Basiler (PB)/ Kusta kering			Multi Basiler (MB)/ Kusta Basah			PB + MB		
			L	P	L+P	L	P	L+P	L	P	L+P
1	2	3	4	5	6	7	8	9	10	11	12
1	Ayah	Ayah I	0	0	0	1	0	1	1	0	1
2		Ayah II	0	0	0			0	0	0	0
3	Buayan	Buayan	0	0	0			0	0	0	0
4	Puring	Puring	0	0	0			0	0	0	0
5	Petanahan	Petanahan	0	0	0		1	1	0	1	1
6	Klirong I	Klirong I	0	0	0			0	0	0	0
7		Klirong II	0	0	0			0	0	0	0
8	Buluspesantren	Buluspesantren I	0	0	0	2		2	2	0	2
9		Buluspesantren II	0	0	0		1	1	0	1	1
10	Ambal	Ambal I	0	0	0		1	1	0	1	1
11		Ambal II	0	0	0			0	0	0	0
12	Mirit	Mirit	0	0	0	3		3	3	0	3
13	Bonorowo	Bonorowo	0	0	0			0	0	0	0
14	Prembun	Prembun	0	0	0	1		1	1	0	1
15	Padureso	Padureso	0	0	0			0	0	0	0
16	Kutowinangun	Kutowinangun	0	0	0	2		2	2	0	2
17	Alian	Alian	0	0	0	1		1	1	0	1
18	Poncowarno	Poncowarno	0	0	0	1		1	1	0	1
19	Kebumen	Kebumen I	0	0	0			0	0	0	0
20		Kebumen II	0	0	0	1		1	1	0	1
21		Kebumen III	0	0	0			0	0	0	0
22	Pejagoan	Pejagoan	0	0	0	3	2	5	3	2	5
23	Sruweng	Sruweng	0	0	0	1		1	1	0	1
24	Adimulyo	Adimulyo	0	0	0	1		1	1	0	1
25	Kuwarasan	Kuwarasan	0	0	0	3		3	3	0	3
26	Rowokele	Rowokele	0	0	0	1		1	1	0	1
27	Sempor	Sempor I	0	0	0			0	0	0	0
28		Sempor II	0	0	0	1	2	3	1	2	3
29	Gombong	Gombong I	0	0	0			0	0	0	0
30		Gombong II	0	0	0	2		2	2	0	2
31	Karanganyar	Karanganyar	0	0	0			0	0	0	0
32	Karanggayam	Karanggayam I	0	0	0			0	0	0	0
33		Karanggayam II	0	0	0			0	0	0	0
34	Sadang	Sadang	0	0	0			0	0	0	0
35	Karangsambung	Karangsambung	0	0	0	2	2	4	2	2	4
JUMLAH (KAB/KOTA)			0	0	0	26	9	35	26	9	35
PROPORSI JENIS KELAMIN			#DIV/0!	#DIV/0!		74.3	25.7		74.3	25.7	
ANGKA PENEMUAN KASUS BARU (NCDR/NEW CASE DETECTION RATE) PER 100.000 PENDUDUK									3.7	1.3	2.5

Sumber: Seksi P2PM

TABEL 58

KASUS BARU KUSTA CACAT TINGKAT 0, CACAT TINGKAT 2, PENDERITA KUSTA ANAK<15 TAHUN,
MENURUT KECAMATAN, DAN PUSKESMAS
KABUPATEN/KOTA KEBUMEN
TAHUN 2019

NO	KECAMATAN	PUSKESMAS	KASUS BARU								PENDERITA KUSTA ANAK<15 TAHUN DENGAN CACAT TINGKAT 2
			PENDERITA KUSTA	CACAT TINGKAT 0		CACAT TINGKAT 2		PENDERITA KUSTA ANAK <15 TAHUN			
				JUMLAH	%	JUMLAH	%	JUMLAH	%		
1	2	3	4	5	6	7	8	9	10	11	
1	Ayah	Ayah I	1	1	100.0		0.0		0.0	0	
2		Ayah II	0		#DIV/0!		#DIV/0!		#DIV/0!	0	
3	Buayan	Buayan	0		#DIV/0!		#DIV/0!		#DIV/0!	0	
4	Puring	Puring	0		#DIV/0!		#DIV/0!		#DIV/0!	0	
5	Petanahan	Petanahan	1	1	100.0		0.0		0.0	0	
6	Klirong I	Klirong I	0		#DIV/0!		#DIV/0!		#DIV/0!	0	
7		Klirong II	0		#DIV/0!		#DIV/0!		#DIV/0!	0	
8	Buluspesantren	Buluspesantren I	2	2	100.0		0.0		0.0	0	
9		Buluspesantren II	1	1	100.0		0.0		0.0	0	
10	Ambal	Ambal I	1	1	100.0		0.0		0.0	0	
11		Ambal II	0		#DIV/0!		#DIV/0!		#DIV/0!	0	
12	Mirit	Mirit	3	3	100.0		0.0		0.0	0	
13	Bonorowo	Bonorowo	0		#DIV/0!		#DIV/0!		#DIV/0!	0	
14	Prembun	Prembun	1	1	100.0		0.0		0.0	0	
15	Padureso	Padureso	0		#DIV/0!		#DIV/0!		#DIV/0!	0	
16	Kutowinangun	Kutowinangun	2	2	100.0		0.0		0.0	0	
17	Alian	Alian	1	1	100.0		0.0		0.0	0	
18	Poncowarno	Poncowarno	1	1	100.0		0.0		0.0	0	
19	Kebumen	Kebumen I	0		#DIV/0!		#DIV/0!		#DIV/0!	0	
20		Kebumen II	1	1	100.0		0.0		0.0	0	
21		Kebumen III	0		#DIV/0!		#DIV/0!		#DIV/0!	0	
22	Pejagoan	Pejagoan	5	5	100.0		0.0	1	20.0	0	
23	Sruweng	Sruweng	1	1	100.0		0.0		0.0	0	
24	Adimulyo	Adimulyo	1	1	100.0		0.0		0.0	0	
25	Kuwarasan	Kuwarasan	3	2	66.7	1	33.3		0.0	0	
26	Rowokele	Rowokele	1	1	100.0		0.0		0.0	0	
27	Sempor	Sempor I	0		#DIV/0!		#DIV/0!		#DIV/0!	0	
28		Sempor II	3	2	66.7	1	33.3		0.0	0	
29	Gombong	Gombong I	0		#DIV/0!		#DIV/0!		#DIV/0!	0	
30		Gombong II	2	2	100.0		0.0		0.0	0	
31	Karanganyar	Karanganyar	0		#DIV/0!		#DIV/0!		#DIV/0!	0	
32	Karanggayam	Karanggayam I	0		#DIV/0!		#DIV/0!		#DIV/0!	0	
33		Karanggayam II	0		#DIV/0!		#DIV/0!		#DIV/0!	0	
34	Sadang	Sadang	0		#DIV/0!		#DIV/0!		#DIV/0!	0	
35	Karangsambung	Karangsambung	4	4	100.0		0.0	1	25.0	0	
JUMLAH (KAB/KOTA)			35	33	94.3	2	5.7	2	5.7	0	
ANGKA CACAT TINGKAT 2 PER 1.000.000 PENDUDUK						1.4					

Sumber: Seksi P2PM

TABEL 59

JUMLAH KASUS TERDAFTAR DAN ANGKA PREVALENSI PENYAKIT KUSTA MENURUT TIPE/JENIS, JENIS KELAMIN, KECAMATAN, DAN PUSKESMAS
KABUPATEN/KOTA KEBUMEN
TAHUN 2019

NO	KECAMATAN	PUSKESMAS	KASUS TERDAFTAR								
			Pausi Basiler/Kusta kering			Multi Basiler/Kusta Basah			JUMLAH		
			L	P	L+P	L	P	L+P	L	P	L+P
1	2	3	4	5	6	7	8	9	10	11	12
1	Ayah	Ayah I	0	0	0	1	0	1	1	0	1
2		Ayah II			0	0	0	0	0	0	0
3	Buayan	Buayan			0	0	0	0	0	0	0
4	Puring	Puring			0	0	0	0	0	0	0
5	Petanahan	Petanahan			0	0	1	1	0	1	1
6	Klirong I	Klirong I			0	0	0	0	0	0	0
7		Klirong II			0	0	0	0	0	0	0
8	Buluspesantren	Buluspesantren I			0	2	0	2	2	0	2
9		Buluspesantren II			0	0	1	1	0	1	1
10	Ambal	Ambal I			0	0	1	1	0	1	1
11		Ambal II			0	0	0	0	0	0	0
12	Mirit	Mirit			0	3	0	3	3	0	3
13	Bonorowo	Bonorowo			0	0	0	0	0	0	0
14	Prembun	Prembun			0	1	0	1	1	0	1
15	Padureso	Padureso			0	0	0	0	0	0	0
16	Kutowinangun	Kutowinangun			0	2	0	2	2	0	2
17	Alian	Alian			0	1	0	1	1	0	1
18	Poncowarno	Poncowarno			0	1	0	1	1	0	1
19	Kebumen	Kebumen I			0	0	0	0	0	0	0
20		Kebumen II			0	1	0	1	1	0	1
21		Kebumen III			0	0	0	0	0	0	0
22	Pejagoan	Pejagoan			0	3	2	5	3	2	5
23	Sruweng	Sruweng			0	1	0	1	1	0	1
24	Adimulyo	Adimulyo			0	1	0	1	1	0	1
25	Kuwarasan	Kuwarasan			0	3	0	3	3	0	3
26	Rowokele	Rowokele			0	1	0	1	1	0	1
27	Sempor	Sempor I			0	0	0	0	0	0	0
28		Sempor II			0	1	2	3	1	2	3
29	Gombong	Gombong I			0	0	0	0	0	0	0
30		Gombong II			0	2	0	2	2	0	2
31	Karanganyar	Karanganyar			0	0	0	0	0	0	0
32	Karanggayam	Karanggayam I			0	0	0	0	0	0	0
33		Karanggayam II			0	0	0	0	0	0	0
34	Sadang	Sadang			0	0	0	0	0	0	0
35	Karangsambung	Karangsambung			0	2	2	4	2	2	4
JUMLAH (KAB/KOTA)			0	0	0	26	9	35	26	9	35
ANGKA PREVALENSI PER 10.000 PENDUDUK											0.3

Sumber: Seksi P2PM

TABEL 60

PENDERITA KUSTA SELESAI BEROBAT (*RELEASE FROM TREATMENT/RFT*) MENURUT JENIS KELAMIN, KECAMATAN, DAN PUSKESMAS
KABUPATEN/KOTA KEBUMEN
TAHUN 2019

NO	KECAMATAN	PUSKESMAS	KUSTA (PB) TAHUN 2018									KUSTA (MB) TAHUN 2017								
			PENDERITA PB ^a			RFT PB						PENDERITA MB ^b			RFT MB					
						L		P		L + P					L		P		L + P	
			L	P	L+P	JUMLAH	%	JUMLAH	%	JUMLAH	%	L	P	L+P	JUMLAH	%	JUMLAH	%	JUMLAH	%
1	2	3	4	5	6	7	8	9	10	11	12	13	14	15	16	17	18	19	20	21
1	Ayah	Ayah I			0		#DIV/0!		#DIV/0!	0	#DIV/0!	1		1	1	100.0	#DIV/0!		1	100.0
2		Ayah II			0		#DIV/0!		#DIV/0!	0	#DIV/0!			0		#DIV/0!		#DIV/0!	0	#DIV/0!
3	Buayan	Buayan			0		#DIV/0!		#DIV/0!	0	#DIV/0!	2		2	2	100.0	#DIV/0!		2	100.0
4	Puring	Puring			0		#DIV/0!		#DIV/0!	0	#DIV/0!			0		#DIV/0!		#DIV/0!	0	#DIV/0!
5	Petanahan	Petanahan			0		#DIV/0!		#DIV/0!	0	#DIV/0!			0		#DIV/0!		#DIV/0!	0	#DIV/0!
6	Klirong I	Klirong I			0		#DIV/0!		#DIV/0!	0	#DIV/0!		1	1		#DIV/0!	1	100.0	1	100.0
7		Klirong II			0		#DIV/0!		#DIV/0!	0	#DIV/0!			0		#DIV/0!		#DIV/0!	0	#DIV/0!
8	Buluspesantren	Buluspesantren I			0		#DIV/0!		#DIV/0!	0	#DIV/0!			0		#DIV/0!		#DIV/0!	0	#DIV/0!
9		Buluspesantren II			0		#DIV/0!		#DIV/0!	0	#DIV/0!		1	1		#DIV/0!	1	100.0	1	100.0
10	Ambal	Ambal I			0		#DIV/0!		#DIV/0!	0	#DIV/0!	1	1	2	1	100.0	1	100.0		0.0
11		Ambal II			0		#DIV/0!		#DIV/0!	0	#DIV/0!			0		#DIV/0!		#DIV/0!		#DIV/0!
12	Mirit	Mirit			0		#DIV/0!		#DIV/0!	0	#DIV/0!	1		1	1	100.0	#DIV/0!			0.0
13	Bonorowo	Bonorowo			0		#DIV/0!		#DIV/0!	0	#DIV/0!			0		#DIV/0!		#DIV/0!		#DIV/0!
14	Prembun	Prembun			0		#DIV/0!		#DIV/0!	0	#DIV/0!			0		#DIV/0!		#DIV/0!		#DIV/0!
15	Padureso	Padureso			0		#DIV/0!		#DIV/0!	0	#DIV/0!			0		#DIV/0!		#DIV/0!		#DIV/0!
16	Kutowinangun	Kutowinangun			0		#DIV/0!		#DIV/0!	0	#DIV/0!			0		#DIV/0!		#DIV/0!		0.0
17	Alian	Alian	1	1	2	1	100.0	1	100.0	2	100.0	3	3	6	3	100.0	3	100.0		0.0
18	Poncowarno	Poncowarno			0		#DIV/0!		#DIV/0!	0	#DIV/0!		1	1		#DIV/0!	1	100.0		0.0
19	Kebumen	Kebumen I			0		#DIV/0!		#DIV/0!	0	#DIV/0!			0		#DIV/0!		#DIV/0!		#DIV/0!
20		Kebumen II			0		#DIV/0!		#DIV/0!	0	#DIV/0!			0		#DIV/0!		#DIV/0!		#DIV/0!
21		Kebumen III			0		#DIV/0!		#DIV/0!	0	#DIV/0!			0		#DIV/0!		#DIV/0!		#DIV/0!
22	Pejagoan	Pejagoan			0		#DIV/0!		#DIV/0!	0	#DIV/0!			0		#DIV/0!		#DIV/0!		#DIV/0!
23	Sruweng	Sruweng			0		#DIV/0!		#DIV/0!	0	#DIV/0!		3	3		#DIV/0!	3	100.0		0.0
24	Adimulyo	Adimulyo			0		#DIV/0!		#DIV/0!	0	#DIV/0!			0		#DIV/0!		#DIV/0!		#DIV/0!
25	Kuwarasan	Kuwarasan			0		#DIV/0!		#DIV/0!	0	#DIV/0!			0		#DIV/0!		#DIV/0!		#DIV/0!
26	Rowokele	Rowokele			0		#DIV/0!		#DIV/0!	0	#DIV/0!			0		#DIV/0!		#DIV/0!	0	#DIV/0!
27	Sempor	Sempor I			0		#DIV/0!		#DIV/0!	0	#DIV/0!			0		#DIV/0!		#DIV/0!	0	#DIV/0!
28		Sempor II			0		#DIV/0!		#DIV/0!	0	#DIV/0!			0		#DIV/0!		#DIV/0!	0	#DIV/0!
29	Gombong	Gombong I			0		#DIV/0!		#DIV/0!	0	#DIV/0!			0		#DIV/0!		#DIV/0!	0	#DIV/0!
30		Gombong II			0		#DIV/0!		#DIV/0!	0	#DIV/0!		1	1		#DIV/0!	1	100.0	1	100.0
31	Karanganyar	Karanganyar			0		#DIV/0!		#DIV/0!	0	#DIV/0!			0		#DIV/0!		#DIV/0!	0	#DIV/0!
32	Karanggayam	Karanggayam I			0		#DIV/0!		#DIV/0!	0	#DIV/0!	2		2	2	100.0	#DIV/0!		2	100.0
33		Karanggayam II			0		#DIV/0!		#DIV/0!	0	#DIV/0!			0		#DIV/0!		#DIV/0!	0	#DIV/0!
34	Sadang	Sadang			0		#DIV/0!		#DIV/0!	0	#DIV/0!		2	2		#DIV/0!	2	100.0	2	100.0
35	Karangsambung	Karangsambung			0		#DIV/0!		#DIV/0!	0	#DIV/0!	1		1	1	100.0	#DIV/0!		1	100.0
JUMLAH (KAB/KOTA)			1	1	2	1	100.0	1	100.0	2	100.0	11	16	27	11	100.0	16	100.0	11	40.7

Sumber: Seksi P2PM

Keterangan :

- a = Penderita kusta PB merupakan penderita pada kohort yang sama, yaitu diambil dari penderita baru yang masuk dalam kohort yang sama 1 tahun sebelumnya, misalnya: untuk mencari RFT rate tahun 2018, maka dapat dihitung dari penderita baru tahun 2017 yang menyelesaikan pengobatan tepat waktu
- b= Penderita kusta MB merupakan penderita pada kohort yang sama, yaitu diambil dari penderita baru yang masuk dalam kohort yang sama 2 tahun sebelumnya, misalnya: untuk mencari RFT rate tahun 2018, maka dapat dihitung dari penderita baru tahun 2016 yang menyelesaikan pengobatan tepat waktu

TABEL 61

JUMLAH KASUS AFP (NON POLIO) MENURUT KECAMATAN DAN PUSKESMAS
KABUPATEN/KOTA KEBUMEN
TAHUN 2019

NO	KECAMATAN	PUSKESMAS	JUMLAH PENDUDUK <15 TAHUN	JUMLAH KASUS AFP (NON POLIO)
1	2	3	4	5
1	Ayah	Ayah I	7,627	0
2		Ayah II	7,422	0
3	Buayan	Buayan	15,444	0
4	Puring	Puring	14,391	0
5	Petanahan	Petanahan	13,854	0
6	Klirong	Klirong I	7,361	0
7		Klirong II	7,085	0
8	Buluspesantren	Buluspesantren I	6,877	0
9		Buluspesantren II	6,361	0
10	Ambal	Ambal I	7,652	0
11		Ambal II	6,567	1
12	Mirit	Mirit	12,300	0
13	Bonorowo	Bonorowo	4,962	0
14	Prebun	Prebun	6,342	0
15	Padureso	Padureso	3,978	0
16	Kutowinangun	Kutowinangun	10,889	0
17	Alian	Alian	16,102	1
18	Poncowarno	Poncowarno	4,487	0
19	Kebumen	Kebumen I	10,624	0
20		Kebumen II	10,925	2
21		Kebumen III	8,763	1
22	Pejagoan	Pejagoan	13,182	0
23	Sruweng	Sruweng	14,688	0
24	Adimulyo	Adimulyo	8,070	1
25	Kuwarasan	Kuwarasan	11,791	0
26	Rowokele	Rowokele	12,323	0
27	Sempor	Sempor I	11,195	1
28		Sempor II	5,248	1
29	Gombong	Gombong I	2,874	0
30		Gombong II	7,779	0
31	Karanganyar	Karanganyar	8,200	0
32	Karanggayam	Karanggayam I	8,284	0
33		Karanggayam II	5,478	0
34		Karangsambung	11,228	0
35		Sadang	5,373	0
JUMLAH (KAB/KOTA)			315,726	8
AFP RATE (NON POLIO) PER 100.000 PENDUDUK USIA < 15 TAHUN				2.5

Sumber: Seksi P2PM

Keterangan: Jumlah kasus adalah seluruh kasus yang ada di wilayah kerja puskesmas tersebut termasuk kasus yang ditemukan di RS

TABEL 62

JUMLAH KASUS PENYAKIT YANG DAPAT DICEGAH DENGAN IMUNISASI (PD3I) MENURUT JENIS KELAMIN, KECAMATAN, DAN PUSKESMAS
KABUPATEN/KOTA KEBUMEN
TAHUN 2019

NO	KECAMATAN	PUSKESMAS	JUMLAH KASUS PD3I																
			DIFTERI				PERTUSIS			TETANUS NEONATORUM				HEPATITIS B			SUSPEK CAMPAK		
			JUMLAH KASUS			MENINGGAL	L	P	L+P	JUMLAH KASUS			MENINGGAL	JUMLAH KASUS			L	P	L+P
1	2	3	4	5	6					11	12	13	14	15	16	17			
1	Ayah	Ayah I	0	0	0	0	0	0	0	0	0	0	0	1	6	7	0	0	0
2		Ayah II	0	0	0	0	0	0	0	0	0	0	0	8	16	24	0	0	0
3	Buayan	Buayan	0	0	0	0	0	0	0	0	0	0	0	8	9	17	0	1	1
4	Puring	Puring	0	0	0	0	0	0	0	0	0	0	0	11	21	32	1	0	1
5	Petanahan	Petanahan	0	0	0	0	0	0	0	0	0	0	0	3	4	7	0	0	0
6	Klirong	Klirong I	0	0	0	0	0	0	0	0	0	0	0	0	0	0	0	0	0
7		Klirong II	0	0	0	0	0	0	0	0	0	0	0	2	0	2	0	0	0
8	Buluspesantren	Buluspesantren I	0	0	0	0	0	0	0	0	0	0	0	0	4	4	0	2	2
9		Buluspesantren II	0	0	0	0	0	0	0	0	0	0	0	0	8	8	0	0	0
10	Ambal	Ambal I	0	0	0	0	0	0	0	0	0	0	0	0	2	2	0	0	0
11		Ambal II	0	0	0	0	0	0	0	0	0	0	0	1	1	2	0	0	0
12	Mirit	Mirit	0	0	0	0	0	0	0	0	0	0	0	2	4	6	1	1	2
13	Bonorowo	Bonorowo	0	0	0	0	0	0	0	0	0	0	0	4	6	10	4	3	7
14	Prembun	Prembun	0	0	0	0	0	0	0	0	0	0	0	0	1	1	0	0	0
15	Padureso	Padureso	0	0	0	0	0	0	0	0	0	0	0	1	0	1	3	0	3
16	Kutowinangun	Kutowinangun	0	0	0	0	0	0	0	0	0	0	0	1	7	8	0	1	1
17	Alian	Alian	0	0	0	0	0	0	0	0	0	0	0	0	9	9	4	2	6
18	Poncowarno	Poncowarno	0	0	0	0	0	0	0	0	0	0	0	0	10	10	0	1	1
19	Kebumen	Kebumen I	0	0	0	0	0	0	0	0	0	0	0	0	4	4	0	1	1
20		Kebumen II	0	0	0	0	0	0	0	0	0	0	0	0	9	9	0	0	0
21		Kebumen III	0	0	0	0	0	0	0	0	0	0	0	0	2	2	0	1	1
22	Pejagoan	Pejagoan	0	0	0	0	0	0	0	0	0	0	0	3	5	8	1	0	1
23	Sruweng	Sruweng	0	0	0	0	0	0	0	0	0	0	0	2	12	14	1	2	3
24	Adimulyo	Adimulyo	0	0	0	0	0	0	0	0	0	0	0	1	3	4	0	0	0
25	Kuwarasan	Kuwarasan	0	0	0	0	0	0	0	0	0	0	0	13	9	22	0	0	0
26	Rowokele	Rowokele	0	0	0	0	0	0	0	0	0	0	0	0	1	1	2	0	2
27	Sempor	Sempor I	0	0	0	0	0	0	0	0	0	0	0	0	0	0	0	0	0
28		Sempor II	0	0	0	0	0	0	0	0	0	0	0	2	1	3	0	0	0
29	Gombong	Gombong I	0	0	0	0	0	0	0	0	0	0	0	0	3	3	1	1	2
30		Gombong II	0	0	0	0	0	0	0	0	0	0	0	8	0	8	0	0	0
31	Karanganyar	Karanganyar	0	0	0	0	0	0	0	0	0	0	0	1	3	4	0	0	0
32	Karanggayam	Karanggayam I	0	0	0	0	0	0	0	0	0	0	0	0	1	1	0	0	0
33		Karanggayam II	0	0	0	0	0	0	0	0	0	0	0	0	0	0	0	0	0
34	Karangsambung	Karangsambung	0	0	0	0	0	0	0	0	0	0	0	1	1	2	0	0	0
35	Sadang	Sadang	0	0	0	0	0	0	0	0	0	0	0	0	2	2	0	0	0
JUMLAH (KAB/KOTA)			0	0	0	0	0	0	0	0	0	0	0	73	164	237	18	16	34
CASE FATALITY RATE (%)							#DIV/0!							#DIV/0!					
INSIDENS RATE SUSPEK CAMPAK																	1.3	1.2	2.5

Sumber: Seksi Surveilans dan Imunisasi

TABEL 63

KEJADIAN LUAR BIASA (KLB) DI DESA/KELURAHAN YANG DITANGANI < 24 JAM
KABUPATEN/KOTA KEBUMEN
TAHUN 2019

NO	KECAMATAN	PUSKESMAS	KLB DI DESA/KELURAHAN		
			JUMLAH	DITANGANI <24 JAM	%
1	2	3	4	5	6
1	Ayah	Ayah I	0	0	#DIV/0!
2		Ayah II	0	0	#DIV/0!
3	Buayan	Buayan	0	0	#DIV/0!
4	Puring	Puring	0	0	#DIV/0!
5	Petanahan	Petanahan	1	1	100.0
6	Klirong	Klirong I	0	0	#DIV/0!
7		Klirong II	0	0	#DIV/0!
8	Buluspesantren	Buluspesantren I	0	0	#DIV/0!
9		Buluspesantren II	0	0	#DIV/0!
10	Ambal	Ambal I	0	0	#DIV/0!
11		Ambal II	0	0	#DIV/0!
12	Mirit	Mirit	0	0	#DIV/0!
13	Bonorowo	Bonorowo	0	0	#DIV/0!
14	Prembun	Prembun	0	0	#DIV/0!
15	Padureso	Padureso	0	0	#DIV/0!
16	Kutowinangun	Kutowinangun	0	0	#DIV/0!
17	Alian	Alian	1	1	100.0
18	Poncowarno	Poncowarno	0	0	#DIV/0!
19	Kebumen	Kebumen I	0	0	#DIV/0!
20		Kebumen II	0	0	#DIV/0!
21		Kebumen III	1	1	100.0
22	Pejagoan	Pejagoan	0	0	#DIV/0!
23	Sruweng	Sruweng	0	0	#DIV/0!
24	Adimulyo	Adimulyo	0	0	#DIV/0!
25	Kuwarasan	Kuwarasan	0	0	#DIV/0!
26	Rowokele	Rowokele	0	0	#DIV/0!
27	Sempor	Sempor I	0	0	#DIV/0!
28		Sempor II	0	0	#DIV/0!
29	Gombong	Gombong I	0	0	#DIV/0!
30		Gombong II	0	0	#DIV/0!
31	Karanganyar	Karanganyar	0	0	#DIV/0!
32	Karanggayam	Karanggayam I	0	0	#DIV/0!
33		Karanggayam II	0	0	#DIV/0!
34	Karangsambung	Karangsambung	0	0	#DIV/0!
35	Sadang	Sadang	0	0	#DIV/0!
JUMLAH (KAB/KOTA)			3	3	100.0

Sumber: Seksi Surveilans dan Imunisasi

TABEL 64

JUMLAH PENDERITA DAN KEMATIAN PADA KLB MENURUT JENIS KEJADIAN LUAR BIASA (KLB)
KABUPATEN/KOTA KEBUMEN
TAHUN ###

NO	JENIS KEJADIAN LUAR BIASA	YANG TERSERANG		WAKTU KEJADIAN (TANGGAL)			JUMLAH PENDERITA			KELOMPOK UMUR PENDERITA														JUMLAH KEMATIAN			JUMLAH PENDUDUK TERANCAM			ATTACK RATE (%)			CFR (%)		
		JUMLAH KEC	JUMLAH DESA/KE L	DIKETAHUI	DITANGG U-LANGI	AKHIR	L	P	L+P	0-7 HARI	8-28 HARI	1-11 BLN	1-4 THN	5-9 THN	10-14 THN	15-19 THN	20-44 THN	45-54 THN	55-59 THN	60-69 THN	70+ THN	L	P	L+P	L	P	L+P	L	P	L+P	L	P	L+P		
1	2	3	4	5	6	7	8	9	10	11	12	13	14	15	16	17	18	19	20	21	22	23	24	25	26	27	28	29	30	31	32	33	34		
1	kermak gule kambing	2	2	2-4-2019	2-4-2019	6-4-2020	22	45	67	0	0	0	0	1	17	37	11	1	0	0	0	0	0	0	0	56	116	172	39.3	38.8	39.0	0.0	0.0	0.0	
2	kermak ikan tongkol	1	1	22-10-201	22-10-201	23-10-201	0	32	32	0	0	0	0	0	26	6	0	0	0	0	0	0	0	0	125	165	290	0.0	19.4	11.0	#DIV/0!	0.0	0.0	0.0	

Sumber: Seksi Survallans dan Imunisasi

TABEL 65

KASUS DEMAM BERDARAH DENGUE (DBD) MENURUT JENIS KELAMIN, KECAMATAN, DAN PUSKESMAS
KABUPATEN/KOTA KEBUMEN
TAHUN 2019

NO	KECAMATAN	PUSKESMAS	DEMAM BERDARAH DENGUE (DBD)								
			JUMLAH KASUS			MENINGGAL			CFR (%)		
			L	P	L+P	L	P	L+P	L	P	L+P
1	2	3	4	5	6	7	8	9	10	11	12
1	Ayah	Ayah I	0	1	1	0	0	0	#DIV/0!	0.0	0.0
2		Ayah II	1	0	1	0	0	0	0.0	#DIV/0!	0.0
3	Buayan	Buayan	5	4	9	0	0	0	0.0	0.0	0.0
4	Puring	Puring	3	2	5	0	0	0	0.0	0.0	0.0
5	Petanahan	Petanahan	2	0	2	0	0	0	0.0	#DIV/0!	0.0
6	Klirong I	Klirong I	2	0	2	0	0	0	0.0	#DIV/0!	0.0
7		Klirong II	4	0	4	0	0	0	0.0	#DIV/0!	0.0
8	Buluspesantren	Buluspesantren I	1	1	2	0	0	0	0.0	0.0	0.0
9		Buluspesantren II	0	2	2	0	0	0	#DIV/0!	0.0	0.0
10	Ambal	Ambal I	1	0	1	0	0	0	0.0	#DIV/0!	0.0
11		Ambal II	1	0	1	0	0	0	0.0	#DIV/0!	0.0
12	Mirit	Mirit	9	17	26	0	0	0	0.0	0.0	0.0
13	Bonorowo	Bonorowo	5	2	7	0	0	0	0.0	0.0	0.0
14	Prembun	Prembun	8	6	14	0	0	0	0.0	0.0	0.0
15	Padureso	Padureso	3	0	3	0	0	0	0.0	#DIV/0!	0.0
16	Kutowinangun	Kutowinangun	7	3	10	0	0	0	0.0	0.0	0.0
17	Alian	Alian	10	4	14	0	0	0	0.0	0.0	0.0
18	Poncowarno	Poncowarno	0	1	1	0	0	0	#DIV/0!	0.0	0.0
19	Kebumen	Kebumen I	5	3	8	0	0	0	0.0	0.0	0.0
20		Kebumen II	4	4	8	0	0	0	0.0	0.0	0.0
21		Kebumen III	4	6	10	0	0	0	0.0	0.0	0.0
22	Pejagoan	Pejagoan	6	4	10	0	0	0	0.0	0.0	0.0
23	Sruweng	Sruweng	6	7	13	0	0	0	0.0	0.0	0.0
24	Adimulyo	Adimulyo	3	3	6	0	0	0	0.0	0.0	0.0
25	Kuwarasan	Kuwarasan	8	4	12	1	0	1	12.5	0.0	8.3
26	Rowokele	Rowokele	1	3	4	0	0	0	0.0	0.0	0.0
27	Sempor	Sempor I	5	7	12	0	0	0	0.0	0.0	0.0
28		Sempor II	4	5	9	0	0	0	0.0	0.0	0.0
29	Gombong	Gombong I	6	1	7	0	0	0	0.0	0.0	0.0
30		Gombong II	5	0	5	0	0	0	0.0	#DIV/0!	0.0
31	Karanganyar	Karanganyar	8	6	14	0	0	0	0.0	0.0	0.0
32	Karanggayam	Karanggayam I	4	6	10	0	0	0	0.0	0.0	0.0
33		Karanggayam II	2	2	4	0	0	0	0.0	0.0	0.0
34	Sadang	Sadang	1	1	2	0	0	0	0.0	0.0	0.0
35	Karangsambung	Karangsambung	1	7	8	0	0	0	0.0	0.0	0.0
JUMLAH (KAB/KOTA)			135	112	247	1	0	1	0.7	0.0	0.4
ANGKA KESAKITAN DBD PER 100.000 PENDUDUK			9.7	8.1	17.8						

Sumber: Seksi P2PM

Keterangan: Jumlah kasus adalah seluruh kasus yang ada di wilayah kerja puskesmas tersebut termasuk kasus yang ditemukan di RS

TABEL 66

KESAKITAN DAN KEMATIAN AKIBAT MALARIA MENURUT JENIS KELAMIN, KECAMATAN, DAN PUSKESMAS
KABUPATEN/KOTA KEBUMEN
TAHUN 2019

NO	KECAMATAN	PUSKESMAS	MALARIA															
			SUSPEK	KONFIRMASI LABORATORIUM			% KONFIRMASI LABORATORIUM	POSITIF			PENGOBATAN STANDAR	% PENGOBATAN STANDAR	MENINGGAL			CFR		
				MIKROSKOPIS	RAPID DIAGNOSTIC TEST (RDT)	TOTAL		L	P	L+P			L	P	L+P	L	P	L+P
1	2	3	4	5	6	7	8	9	10	11	12	13	14	15	16	17	18	19
1	Ayah	Ayah I				0	#DIV/0!	3		3	3	100.0	0	0	0	0.0	#DIV/0!	0.0
2		Ayah II				0	#DIV/0!			0		#DIV/0!	0	0	0	#DIV/0!	#DIV/0!	#DIV/0!
3	Buayan	Buayan				0	#DIV/0!			0		#DIV/0!	0	0	0	#DIV/0!	#DIV/0!	#DIV/0!
4	Puring	Puring				0	#DIV/0!			0		#DIV/0!	0	0	0	#DIV/0!	#DIV/0!	#DIV/0!
5	Petanahan	Petanahan				0	#DIV/0!			0		#DIV/0!	0	0	0	#DIV/0!	#DIV/0!	#DIV/0!
6	Klirong I	Klirong I				0	#DIV/0!			0		#DIV/0!	0	0	0	#DIV/0!	#DIV/0!	#DIV/0!
7		Klirong II				0	#DIV/0!			0		#DIV/0!	0	0	0	#DIV/0!	#DIV/0!	#DIV/0!
8	Buluspesantren	Buluspesantren I				0	#DIV/0!			0		#DIV/0!	0	0	0	#DIV/0!	#DIV/0!	#DIV/0!
9		Buluspesantren II				0	#DIV/0!			0		#DIV/0!	0	0	0	#DIV/0!	#DIV/0!	#DIV/0!
10	Ambal	Ambal I					#DIV/0!			0		#DIV/0!	0	0	0	#DIV/0!	#DIV/0!	#DIV/0!
11		Ambal II					#DIV/0!	1		1	1	100.0	0	0	0	0.0	#DIV/0!	0.0
12	Mirit	Mirit					#DIV/0!	1		1	1	100.0	0	0	0	0.0	#DIV/0!	0.0
13	Bonorowo	Bonorowo					#DIV/0!	4		4	4	100.0	0	0	0	0.0	#DIV/0!	0.0
14	Prembun	Prembun					#DIV/0!			0		#DIV/0!	0	0	0	#DIV/0!	#DIV/0!	#DIV/0!
15	Padureso	Padureso					#DIV/0!			0		#DIV/0!	0	0	0	#DIV/0!	#DIV/0!	#DIV/0!
16	Kutowinangun	Kutowinangun					#DIV/0!			0		#DIV/0!	0	0	0	#DIV/0!	#DIV/0!	#DIV/0!
17	Alian	Alian					#DIV/0!	1		1	1	100.0	0	0	0	0.0	#DIV/0!	0.0
18	Poncowarno	Poncowarno					#DIV/0!	1		1	1	100.0	0	0	0	0.0	#DIV/0!	0.0
19	Kebumen	Kebumen I					#DIV/0!			0		#DIV/0!	0	0	0	#DIV/0!	#DIV/0!	#DIV/0!
20		Kebumen II					#DIV/0!			0		#DIV/0!	0	0	0	#DIV/0!	#DIV/0!	#DIV/0!
21		Kebumen III					#DIV/0!			0		#DIV/0!	0	0	0	#DIV/0!	#DIV/0!	#DIV/0!
22	Pejagoan	Pejagoan				0	#DIV/0!			0		#DIV/0!	0	0	0	#DIV/0!	#DIV/0!	#DIV/0!
23	Sruweng	Sruweng				0	#DIV/0!			0		#DIV/0!	0	0	0	#DIV/0!	#DIV/0!	#DIV/0!
24	Adimulyo	Adimulyo				0	#DIV/0!			0		#DIV/0!	0	0	0	#DIV/0!	#DIV/0!	#DIV/0!
25	Kuwarasan	Kuwarasan				0	#DIV/0!			1	1	100.0	0	0	0	0.0	#DIV/0!	0.0
26	Rowokele	Rowokele				0	#DIV/0!	2		2	2	100.0	0	0	0	0.0	#DIV/0!	0.0
27	Sempor	Sempor I				0	#DIV/0!			0		#DIV/0!	0	0	0	#DIV/0!	#DIV/0!	#DIV/0!
28		Sempor II				0	#DIV/0!			0		#DIV/0!	0	0	0	#DIV/0!	#DIV/0!	#DIV/0!
29	Gombong	Gombong I				0	#DIV/0!			0		#DIV/0!	0	0	0	#DIV/0!	#DIV/0!	#DIV/0!
30		Gombong II				0	#DIV/0!	3		3	3	100.0	0	0	0	0.0	#DIV/0!	0.0
31	Karanganyar	Karanganyar				0	#DIV/0!			0		#DIV/0!	0	0	0	#DIV/0!	#DIV/0!	#DIV/0!
32	Karanggayam	Karanggayam I				0	#DIV/0!			0		#DIV/0!	0	0	0	#DIV/0!	#DIV/0!	#DIV/0!
33		Karanggayam II					#DIV/0!			0		#DIV/0!	0	0	0	#DIV/0!	#DIV/0!	#DIV/0!
34	Sadang	Sadang					#DIV/0!			0		#DIV/0!	0	0	0	#DIV/0!	#DIV/0!	#DIV/0!
35	Karangsambung	Karangsambung					#DIV/0!			0		#DIV/0!	0	0	0	#DIV/0!	#DIV/0!	#DIV/0!
JUMLAH (KAB/KOTA)			0	0	0	0	#DIV/0!	17	0	17	17	100.0	0	0	0	0.0	#DIV/0!	0.0
ANGKA KESAKITAN (ANNUAL PARASITE INCIDENCE) PER 1.000 PENDUDUK								0.0	0.0	0.0								

Sumber: Seksi P2PM

Ket: Jumlah kasus adalah seluruh kasus yang ada di wilayah kerja puskesmas tersebut termasuk kasus yang ditemukan di RS

TABEL 67

PENDERITA KRONIS FILARIASIS MENURUT JENIS KELAMIN, KECAMATAN, DAN PUSKESMAS
KABUPATEN/KOTA KEBUMEN
TAHUN 2019

NO	KECAMATAN	PUSKESMAS	PENDERITA KRONIS FILARIASIS														
			KASUS KRONIS TAHUN SEBELUMNYA			KASUS KRONIS BARU DITEMUKAN			KASUS KRONIS PINDAH			KASUS KRONIS MENINGGAL			JUMLAH SELURUH KASUS KRONIS		
			L	P	L+P	L	P	L+P	L	P	L+P	L	P	L+P	L	P	L+P
1	2	3	4	5	6	7	8	9	10	11	12	13	14	15	16	17	18
1	Ayah	Ayah I	0	0	0	0	0	0	0	0	0	0	0	0	0	0	0
2		Ayah II	0	0	0	0	0	0	0	0	0	0	0	0	0	0	0
3	Buayan	Buayan	0	0	0	0	0	0	0	0	0	0	0	0	0	0	0
4	Puring	Puring	0	0	0	0	0	0	0	0	0	0	0	0	0	0	0
5	Petanahan	Petanahan	0	0	0	0	0	0	0	0	0	0	0	0	0	0	0
6	Klirong I	Klirong I	0	0	0	0	0	0	0	0	0	0	0	0	0	0	0
7		Klirong II	0	0	0	0	0	0	0	0	0	0	0	0	0	0	0
8	Buluspesantren	Buluspesantren I	0	0	0	0	0	0	0	0	0	0	0	0	0	0	0
9		Buluspesantren II	0	0	0	0	0	0	0	0	0	0	0	0	0	0	0
10	Ambal	Ambal I	0	0	0	0	0	0	0	0	0	0	0	0	0	0	0
11		Ambal II	0	0	0	0	0	0	0	0	0	0	0	0	0	0	0
12	Mirit	Mirit	0	0	0	0	0	0	0	0	0	0	0	0	0	0	0
13	Bonorowo	Bonorowo	0	0	0	0	0	0	0	0	0	0	0	0	0	0	0
14	Prembun	Prembun	0	0	0	0	0	0	0	0	0	0	0	0	0	0	0
15	Padureso	Padureso	0	0	0	0	0	0	0	0	0	0	0	0	0	0	0
16	Kutowinangun	Kutowinangun	0	0	0	0	0	0	0	0	0	0	0	0	0	0	0
17	Alian	Alian	0	0	0	0	0	0	0	0	0	0	0	0	0	0	0
18	Poncowarno	Poncowarno	0	0	0	0	0	0	0	0	0	0	0	0	0	0	0
19	Kebumen	Kebumen I	0	0	0	0	0	0	0	0	0	0	0	0	0	0	0
20		Kebumen II	0	0	0	0	0	0	0	0	0	0	0	0	0	0	0
21		Kebumen III	0	0	0	0	0	0	0	0	0	0	0	0	0	0	0
22	Pejagoan	Pejagoan	0	0	0	0	0	0	0	0	0	0	0	0	0	0	0
23	Sruweng	Sruweng	0	0	0	0	0	0	0	0	0	0	0	0	0	0	0
24	Adimulyo	Adimulyo	0	0	0	0	0	0	0	0	0	0	0	0	0	0	0
25	Kuwarasan	Kuwarasan	0	0	0	0	0	0	0	0	0	0	0	0	0	0	0
26	Rowokele	Rowokele	0	0	0	0	0	0	0	0	0	0	0	0	0	0	0
27	Sempor	Sempor I	0	0	0	0	0	0	0	0	0	0	0	0	0	0	0
28		Sempor II	0	0	0	0	0	0	0	0	0	0	0	0	0	0	0
29	Gombang	Gombang I	0	0	0	0	0	0	0	0	0	0	0	0	0	0	0
30		Gombang II	0	0	0	0	0	0	0	0	0	0	0	0	0	0	0
31	Karanganyar	Karanganyar	0	0	0	0	0	0	0	0	0	0	0	0	0	0	0
32	Karanggayam	Karanggayam I	0	0	0	0	0	0	0	0	0	0	0	0	0	0	0
33		Karanggayam II	0	0	0	0	0	0	0	0	0	0	0	0	0	0	0
34	Sadang	Sadang	0	0	0	0	0	0	0	0	0	0	0	0	0	0	0
35	Karangsambung	Karangsambung	0	0	0	0	0	0	0	0	0	0	0	0	0	0	0
JUMLAH (KAB/KOTA)			0	0	0	0	0	0	0	0	0	0	0	0	0	0	0

Sumber: Seksi P2PM

Keterangan: Jumlah kasus adalah seluruh kasus yang ada di wilayah kerja puskesmas tersebut termasuk kasus yang ditemukan di RS

TABEL 68

PELAYANAN KESEHATAN PENDERITA HIPERTENSI MENURUT JENIS KELAMIN, KECAMATAN, DAN PUSKESMAS
KABUPATEN/KOTA KEBUMEN
TAHUN 2019

NO	KECAMATAN	PUSKESMAS	JUMLAH ESTIMASI PENDERITA HIPERTENSI BERUSIA ≥ 15 TAHUN			MENDAPAT PELAYANAN KESEHATAN					
						LAKI-LAKI		PEREMPUAN		LAKI-LAKI + PEREMPUAN	
			LAKI-LAKI	PEREMPUAN	LAKI-LAKI + PEREMPUAN	JUMLAH	%	JUMLAH	%	JUMLAH	%
1	2	3	4	5	6	7	8	9	10	11	12
1	AYAH	AYAH 1			8,237	916	8.5	917	8.5	1,833	22.3
2	AYAH	AYAH 2	3,798	3,702	7,500	680	17.9	767	20.7	1,447	19.3
3	BUAYAN	BUAYAN	7,824	7,904	15,728	1,527	19.5	2,509	31.7	4,036	25.7
4	PURING	PURING	2,928	3,728	6,656	1,057	36.1	1,704	45.7	2,771	41.6
5	PETANAHAAN	PETANAHAAN			15,092	225		243		468	3.1
6	KLIRONG	KLIRONG 1	1,237	1,203	2,440	123	9.9	131	10.9	254	10.4
7	KLIRONG	KLIRONG 2	765	1,600	2,365	765	100.0	1,600	100.0	2,365	100.0
8	BULUSPESANTREN	BULUSPESANTREN 1	346	1,007	1,353	346	100.0	997	99.0	1,343	99.3
9	BULUSPESANTREN	BULUSPESANTREN 2	826	1,139	1,965	647	78.3	950	83.4	1,597	81.3
10	AMBAL	AMBAL 1	2,104	1,841	3,945	408	19.4	1,180	64.1	1,588	40.3
11	AMBAL	AMBAL 2	576	984	1,560	576	100.0	984	100.0	1,560	100.0
12	MIRIT	MIRIT	1,169	2,176	3,345	1,169	100.0	2,176	100.0	3,345	100.0
13	BONOROWO	BONOROWO	800	1,085	1,885	800	100.0	1,085	100.0	1,885	100.0
14	PREMBUN	PREMBUN			1,994	362		1,532		1,894	95.0
15	PADURESO	PADURESO	385	1,195	1,580	335	100.0	1,195	100.0	1,580	100.0
16	KUTOWINANGUN	KUTOWINANGUN	6,089	5,973	12,062	966	15.9	1,597	26.7	2,563	21.2
17	ALIAN	ALIAN	8,460	7,855	16,315	2,211	26.1	2,302	29.3	4,513	27.7
18	PONCOWARNO	PONCOWARNO	2,244	2,190	4,434	569	25.4	992	45.3	1,561	35.2
19	KEBUMEN	KEBUMEN 1	5,940	5,524	11,464	5,941	100.0	5,488	99.3	11,429	99.7
20	KEBUMEN	KEBUMEN 2			2,275	1,350		2,198		3,548	156.0
21	KEBUMEN	KEBUMEN 3	4,740	4,750	9,490	674	14.2	3,565	75.1	4,239	44.7
22	PEJAGOAN	PEJAGOAN			2,174					1,456	67.0
23	SRUWENG	SRUWENG	1,793	3,008	4,801	1,793	100.0	3,008	100.0	4,801	100.0
24	ADIMULYO	ADIMULYO	1,486	1,732	3,218					6,500	202.0
25	KUWARASAN	KUWARASAN	3,800	8,637	12,548	1,091	28.7	1,622	18.8	2,713	21.6
26	ROWOKELE	ROWOKELE	3,412	9,291	12,703	2,226	65.2	6,587	70.9	8,813	69.4
27	SEMPOR	SEMPOR 1	1,276	1,519	2,795	487	38.2	1,346	88.6	1,833	65.6
28	SEMPOR	SEMPOR 2	2,204	2,353	4,557	465	21.1	966	41.1	1,431	31.4
29	GOMBONG	GOMBONG 1	351	739	1,090	351	100.0	739	100.0	1,090	100.0
30	GOMBONG	GOMBONG 2	567	2,117	2,684	567	100.0	2,117	100.0	2,684	100.0
31	KARANGANYAR	KARANGANYAR	920	1,424	2,344	371	40.3	669	47.0	1,040	44.4
32	KARANGGAYAM	KARANGGAYAM 1	4,160	3,719	7,879	3,034	72.9	2,553	68.6	5,587	70.9
33	KARANGGAYAM	KARANGGAYAM 2			3,285					1,597	48.6
34	KARANGSAMBUNG	KARANGSAMBUNG	5,421	4,121	9,542	1,452	26.8	2,417	58.7	3,869	40.5
35	SADANG	SADANG	2,802	2,733	5,535	389	13.9	419	15.3	808	14.6
36	RUMAH SAKIT									12,949	
JUMLAH (KAB/KOTA)			78,423	95,249	206,840	33,873	43.2	56,555	59.4	112,990	55

Sumber: Seksi PTM

TABEL 69

PELAYANAN KESEHATAN PENDERITA DIABETES MELITUS (DM) MENURUT KECAMATAN DAN PUSKESMAS
KABUPATEN/KOTA KEBUMEN
TAHUN 2019

NO	KECAMATAN	PUSKESMAS	JUMLAH PENDERITA DM	PENDERITA DM YANG MENDAPATKAN PELAYANAN KESEHATAN SESUAI STANDAR	
				JUMLAH	%
1	2	3	4	5	6
1	AYAH	AYAH 1	352	352	100.0
2	AYAH	AYAH 2	264	158	59.9
3	BUAYAN	BUAYAN	557	260	46.7
4	PURING	PURING	554	550	99.2
5	PETANAHAN	PETANAHAN	525	169	32.2
6	KLIRONG	KLIRONG 1	283	213	75.3
7	KLIRONG	KLIRONG 2	275	164	59.7
8	BULUSPESANTREN	BULUSPESANTREN 1	268	85	31.7
9	BULUSPESANTREN	BULUSPESANTREN 2	240	224	93.2
10	AMBAL	AMBAL 1	286	194	67.9
11	AMBAL	AMBAL 2	267	267	100.0
12	MIRIT	MIRIT	461	261	56.6
13	BONOROWO	BONOROWO	195	195	100.0
14	PREMBUN	PREMBUN	255	223	87.5
15	PADURESO	PADURESO	141	132	93.5
16	KUTOWINAGUN	KUTOWINAGUN	420	371	88.4
17	ALIAN	ALIAN	568	424	74.7
18	PONCOWARNO	PONCOWARNO	154	123	79.7
19	KEBUMEN	KEBUMEN 1	438	438	100.0
20	KEBUMEN	KEBUMEN 2	454	454	100.0
21	KEBUMEN	KEBUMEN 3	688	688	100.0
22	PEJAGOAN	PEJAGOAN	492	492	100.0
23	SRUWENG	SRUWENG	529	416	78.6
24	ADIMULYO	ADIMULYO	329	329	100.0
25	KUWARASAN	KUWARASAN	437	399	91.3
26	ROWOKELE	ROWOKELE	877	877	100.0
27	SEMPOR	SEMPOR 1	401	254	63.3
28	SEMPOR	SEMPOR 2	198	183	92.4
29	GOMBONG	GOMBONG 1	248	248	100.0
30	GOMBONG	GOMBONG 2	482	482	100.0
31	KARANGANYAR	KARANGANYAR	334	216	64.6
32	KARANGGAYAM	KARANGGAYAM 1	274	248	90.4
33	KARANGGAYAM	KARANGGAYAM 2	230	99	43.0
34	KARANGSAMBUNG	KARANGSAMBUNG	441	441	100.0
35	SADANG	SADANG	193	60	31.1
36	RUMAH SAKIT			1,882	
JUMLAH (KAB/KOTA)			13,110	12,571	96

Sumber: Seksi PTM

TABEL 70

CAKUPAN DETEKSI DINI KANKER LEHER RAHIM DENGAN METODE IVA DAN KANKER PAYUDARA DENGAN PEMERIKSAAN KLINIS (SADANIS)
MENURUT KECAMATAN DAN PUSKESMAS
KABUPATEN/KOTA KEBUMEN
TAHUN 2019

NO	KECAMATAN	PUSKESMAS	PUSKESMAS MELAKSANAKAN KEGIATAN DETEKSI DINI IVA & SADANIS*	PEREMPUAN USIA 30-50 TAHUN	PEMERIKSAAN LEHER RAHIM DAN PAYUDARA		IVA POSITIF		CURIGA KANKER		TUMOR/BENJOLAN	
					JUMLAH	%	JUMLAH	%	JUMLAH	%	JUMLAH	%
1	2	3	4	5	6	7	8	9	10	11	12	13
1	Ayah	Ayah I	1	6,008	397	6.6	0	0.0	0	0.0	0	0.0
2	Ayah	Ayah II	1	5,600	231	4.1	3	1.3	0	0.0	0	0.0
3	Buayan	Buayan	1	10,567	367	3.5	0	0.0	0	0.0	0	0.0
4	Puring	Puring	1	1,246	229	18.4	0	0.0	0	0.0	0	0.0
5	Petanahan	Petanahan	1	375	375	100.0	0	0.0	0	0.0	0	0.0
6	Klirong	Klirong I	1	3,805	409	10.7	11	2.7	1	0.2	13	3.2
7	Klirong	Klirong II	1	4,403	393	8.9	0	0.0	0	0.0	0	0.0
8	Buluspesantren	B.Pesantren I	1	5,169	409	7.9	10	2.4	1	0.2	0	0.0
9	Buluspesantren	B.Pesantren II	1	3,854	77	2.0	0	0.0	0	0.0	0	0.0
10	Ambal	Ambal I	1	33,340	4,890	14.7	0	0.0	0	0.0	0	0.0
11	Ambal	Ambal II	1	5,154	154	3.0	0	0.0	0	0.0	0	0.0
12	Mirit	Mirit	1	5,620	166	3.0	3	1.8	10	6.0	2	1.2
13	Bonorowo	Bonorowo	1	2,129	100	4.7	1	1.0	0	0.0	0	0.0
14	Prembun	Prembun	1	3,676	74	2.0	1	1.4	0	0.0	1	1.4
15	Padureso	Padureso	1	1,940	42	2.2	0	0.0	0	0.0	0	0.0
16	Kutowinangun	Kutowinangun	1	8,930	79	0.9	0	0.0	0	0.0	0	0.0
17	Alian	Alian	1	4,956	40	0.8	0	0.0	0	0.0	0	0.0
18	Poncowarno	Poncowarno	1	2,698	204	7.6	1	0.5	0	0.0	0	0.0
19	Kebumen	Kebumen I	1	6,961	88	1.3	0	0.0	1	0.0	3	3.4
20	Kebumen	Kebumen II	1	6,649	28	0.4	10	35.7	0	0.0	0	0.0
21	Kebumen	Kebumen III	1	8,903	55	0.6	0	0.0	0	0.0	1	1.8
22	Pejagoan	Pejagoan	1	1,113	325	29.2	0	0.0	0	0.0	4	1.2
23	Sruweng	Sruweng	1	7,757	92	1.2	0	0.0	0	0.0	0	0.0
24	Adimulyo	Adimulyo	1	5,099	1,417	27.8	18	1.3	0	0.0	0	0.0
25	Kuwarasan	Kuwarasan	1	6,638	586	8.8	0	0.0	0	0.0	1	0.2
26	Rowokele	Rowokele	1	2,772	88	3.2	10	11.4	0	0.0	6	6.8
27	Sempor	Sempor I	1	2,226	123	5.5	2	1.6	0	0.0	0	0.0
28	Sempor	Sempor II	1	2,938	112	3.8	2	1.8	0	0.0	0	0.0
29	Gombong	Gombong I	1	1,745	80	4.6	1	1.3	0	0.0	0	0.0
30	Gombong	Gombong II	1	420	77	18.3	0	0.0	0	0.0	0	0.0
31	Karanganyar	Karanganyar	1	2,541	260	10.2	1	0.4	0	0.0	0	0.0
32	Karanggayam	Karanggayam I	1	3,115	513	16.5	13	2.5	0	0.0	4	0.8
33	Karanggayam	Karanggayam II	1	3,765	27	0.7	1	3.7	1	3.7	0	0.0
34	Karangsambung	Kr.sambung	1	5,421	82	1.5	0	0.0	0	0.0	0	0.0
35	Sadang	Sadang	1	2,438	15	0.6	0	0.0	0	0.0	0	0.0
JUMLAH (KAB/KOTA)			0	179,971	12,604	7.0	88	0.7	14	0.1	35	0.3

Sumber: Seksi PTM

Keterangan: IVA: Inspeksi Visual dengan Asam asetat

* diisi dengan checklist (V)

TABEL 71

PELAYANAN KESEHATAN ORANG DENGAN GANGGUAN JIWA (ODGJ) BERAT MENURUT KECAMATAN DAN PUSKESMAS
KABUPATEN/KOTA KEBUMEN
TAHUN 2019

NO	KECAMATAN	PUSKESMAS	PELAYANAN KESEHATAN ODGJ BERAT		
			SASARAN ODGJ BERAT	MENDAPAT PELAYANAN KESEHATAN	
				JUMLAH	%
1	2	3	4	5	6
1	Ayah	Ayah I	89	89	69.5
2	Ayah	Ayah II	77	29	25.3
3	Buayan	Buayan	202	202	82.1
4	Puring	Puring	160	81	33.2
5	Petanahan	Petanahan	206	206	90.4
6	Klirong	Klirong I	90	90	72.6
7	Klirong	Klirong II	78	59	50.4
8	Buluspesantren	B.Pesantren I	77	57	50.0
9	Buluspesantren	B.Pesantren II	69	35	35.0
10	Ambal	Ambal I	103	103	86.6
11	Ambal	Ambal II	75	65	58.0
12	Mirit	Mirit	247	247	123.5
13	Bonorowo	Bonorowo	55	55	64.7
14	Prembun	Prembun	73	69	61.1
15	Padureso	Padureso	46	46	74.2
16	Kutowinangun	Kutowinangun	124	124	69.3
17	Alian	Alian	165	101	43.3
18	Poncowarno	Poncowarno	45	32	49.2
19	Kebumen	Kebumen I	140	140	84.3
20	Kebumen	Kebumen II	117	107	64.5
21	Kebumen	Kebumen III	96	63	43.8
22	Pejagoan	Pejagoan	197	197	398.0
23	Sruweng	Sruweng	231	231	100.0
24	Adimulyo	Adimulyo	119	119	78.3
25	Kuwarasan	Kuwarasan	127	97	50.5
26	Rowokele	Rowokele	129	104	53.6
27	Sempor	Sempor I	162	162	103.2
28	Sempor	Sempor II	57	28	27.5
29	Gombong	Gombong I	38	38	67.9
30	Gombong	Gombong II	94	73	48.3
31	Karanganyar	Karanganyar	112	112	74.7
32	Karanggayam	Karanggayam I	120	120	92.3
33	Karanggayam	Karanggayam II	60	35	40.7
34	Karangsambung	Kr.sambung	118	105	61.4
35	Sadang	Sadang	72	72	86.7
JUMLAH (KAB/KOTA)			3,970	3,493	88.0

Sumber: Seksi PTM

TABEL 72

PERSENTASE SARANA AIR MINUM YANG DILAKUKAN PENGAWASAN
KABUPATEN/KOTA KEBUMEN
TAHUN 2019

NO	KECAMATAN	PUSKESMAS	JUMLAH SARANA AIR MINUM	INSPEKSI KESEHATAN LINGKUNGAN (IKL)				PEMERIKSAAN			
				JUMLAH SARANA AIR MINUM DI IKL	%	JUMLAH SARANA AIR MINUM DGN RESIKO RENDAH+ SEDANG	%	JUMLAH SARANA AIR MINUM DIAMBIL SAMPSEL	%	JUMLAH SARANA AIR MINUM MEMENUHI SYARAT	%
1	2	3	4	5	6	7	8	9	10	11	12
1	Ayah	Ayah I	8,720	120	1.4	120	100.0	4	0.0	2	50.0
2	Ayah	Ayah II	5,370	4,864	90.6	4,356	89.6	20	0.4	19	95.0
3	Buayan	Buayan	24	23	95.8	1	4.3	23	95.8	23	100.0
4	Puring	Puring	14,632	304	2.1	133	43.8	122	0.8	106	86.9
5	Petanahan	Petanahan	15,231	970	6.4	970	100.0	970	6.4	680	70.1
6	Klirong	Klirong I	6,569	6,569	100.0	6,181	94.1	0	0.0	6,181	#DIV/0!
7	Klirong	Klirong II	6,163	5,552	90.1	4,666	84.0	220	3.6	182	82.7
8	Buluspesantren	Buluspesantren I	7,444	7,444	100.0	6,036	81.1	0	0.0	0	#DIV/0!
9	Buluspesantren	Buluspesantren II	5,642	4,123	73.1	3,735	90.6	0	0.0	0	#DIV/0!
10	Ambal	Ambal I	3	3	100.0	3	100.0	3	100.0	3	100.0
11	Ambal	Ambal II	7,114	7,114	100.0	1,017	14.3	163	2.3	144	88.3
12	Mirit	Mirit	1,154	1,154	100.0	1,028	89.1	84	7.3	34	40.5
13	Bonorowo	Bonorowo	4,117	550	13.4	110	20.0	110	2.7	104	94.5
14	Prembun	Prembun	11	11	100.0	11	100.0	11	100.0	11	100.0
15	Padureso	Padureso	2,114	2,114	100.0	921	43.6	0	0.0	1	#DIV/0!
16	Kutowinangun	Kutowinangun	10,054	20	0.2	20	100.0	20	0.2	16	80.0
17	Alian	Alian	10,899	10,899	100.0	10,899	100.0	600	5.5	600	100.0
18	Poncowarno	Poncowarno	11	11	100.0	0	0.0	4	36.4	4	100.0
19	Kebumen	Kebumen I	10,102	10,102	100.0	9,918	98.2	0	0.0	9,918	#DIV/0!
20	Kebumen	Kebumen II	9,699	8,965	92.4	3,937	43.9	202	2.1	86	42.6
21	Kebumen	Kebumen III	19	19	100.0	19	100.0	85	447.4	77	90.6
22	Pejagoan	Pejagoan	10	10	100.0	10	100.0	10	100.0	10	100.0
23	Sruweng	Sruweng	19	19	100.0	2	10.5	17	89.5	15	88.2
24	Adimulyo	Adimulyo	13	12	92.3	0	0.0	12	92.3	12	100.0
25	Kuwarasan	Kuwarasan	50,871	58	0.1	738	1272.4	10,094	19.8	50,787	503.1
26	Rowokele	Rowokele	8	8	100.0	8	100.0	8	100.0	7	87.5
27	Sempor	Sempor I	6,022	1,104	18.3	862	78.1	7	0.1	7	100.0
28	Sempor	Sempor II	2	2	100.0	0	0.0	2	100.0	2	100.0
29	Gombong	Gombong I	3,839	111	2.9	31	27.9	111	2.9	87	78.4
30	Gombong	Gombong II	13	13	100.0	11	84.6	13	100.0	13	100.0
31	Karanganyar	Karanganyar	33,215	1,307	3.9	313	23.9	1,307	3.9	994	76.1
32	Karanggayam I	Karanggayam I	19	19	100.0	17	89.5	4	21.1	4	100.0
33	Karanggayam II	Karanggayam II	3,086	3,086	100.0	3,086	100.0	12	0.4	3,086	25716.7
34	Karangsambung	Karangsambung	6	0	0.0	0	#DIV/0!	4	66.7	4	100.0
35	Sadang	Sadang	9	7	77.8	0	0.0	5	55.6	5	100.0
JUMLAH (KAB/KOTA)			222,224	76,687	34.5	59,159	77.1	14,247	6.4	73,224	514.0

Sumber: Seksi Kesehatan Lingkungan dan Kesehatan Kerja

TABEL 73

**JUMLAH KK DENGAN AKSES TERHADAP FASILITAS SANITASI YANG LAYAK (JAMBA SEHAT) MENURUT KECAMATAN, DAN PUSKESMAS
KABUPATEN/KOTA KEBUMEN
TAHUN 2019**

NO	KECAMATAN	PUSKESMAS	JUMLAH KK	SHARING/KOMUNAL		JAMBA SEHAT SEMI PERMANEN (JSSP)		JAMBA SEHAT PERMANEN (JSP)		KELUARGA DENGAN AKSES TERHADAP FASILITAS SANITASI YANG LAYAK (JAMBA SEHAT)	
				JUMLAH SARANA	JUMLAH KK PENGGUNA	JUMLAH SARANA	JUMLAH KK PENGGUNA	JUMLAH SARANA	JUMLAH KK PENGGUNA	JUMLAH	%
				5	6	7	8	9	10	11	12
1	Ayah	Ayah I	8,674	39	261	2,835	2,670	4,859	4,381	7,312	84.3
2	Ayah	Ayah II	31,339	490	1,102	285	1,538	7,483	26,702	29,342	93.6
3	Buayan	Buayan	17,689	1,052	1,185	2,753	1,989	11,880	13,126	16,300	92.1
4	Puring	Puring	17,087	0	0	959	1,180	15,156	15,907	17,087	100.0
5	Petanahan	Petanahan	1,361	158	158	95	95	1,108	1,108	1,361	100.0
6	Klirong	Klirong I	32,145	0	0	2,425	11,352	4,903	20,005	31,357	97.5
7	Klirong	Klirong II	7,921	233	652	773	743	6,287	6,287	7,682	97.0
8	Buluspesantren	Buluspesantren I	8,133	65	79	385	1,485	6,910	7,474	9,038	111.1
9	Buluspesantren	Buluspesantren II	6,201	0	0	614	2,456	5,694	3,745	6,201	100.0
10	Ambal	Ambal I	9,121	489	530	1,303	1,495	5,347	6,087	8,112	88.9
11	Ambal	Ambal II	7,114	8	21	323	323	6,561	6,687	7,031	98.8
12	Mirit	Mirit	44,196	710	2,414	1,530	5,317	9,623	36,465	44,196	100.0
13	Bonorowo	Bonorowo	22,098	0	0	1,119	4,476	3,929	17,622	22,098	100.0
14	Prembun	Prembun	7,947	626	626	463	463	6,858	6,848	7,937	99.9
15	Padureso	Padureso	16,321	12	179	51	173	3,657	15,910	16,262	99.6
16	Kutowinangun	Kutowinangun	12,255	1,654	1,649	268	232	10,340	10,231	12,112	98.8
17	Alian	Alian	19,509	1,286	1,286	157	157	18,160	18,160	19,603	100.5
18	Poncowarno	Poncowarno	4,112	18	23	2,117	2,117	1,972	1,972	4,112	100.0
19	Kebumen	Kebumen I	14,273	14	0	10	10	10,210	0	10	0.1
20	Kebumen	Kebumen II	41,373	282	1,656	378	1,289	9,575	37,757	40,702	98.4
21	Kebumen	Kebumen III	9,731	3	296	20	20	9,173	9,415	9,731	100.0
22	Pejagoan	Pejagoan	13,123	0	0	2,428	2,582	10,599	10,542	13,124	100.0
23	Sruweng	Sruweng	17,022	3,416	3,416	1,326	1,326	12,280	12,280	17,022	100.0
24	Adimulyo	Adimulyo	11,020	0	0	9,693	11,353	8,957	9,691	21,044	191.0
25	Kuwarasan	Kuwarasan	16,335	58	280	738	875	11,291	15,183	16,338	100.0
26	Rowokele	Rowokele	16,457	0	647	5,140	5,140	10,308	10,308	16,095	97.8
27	Sempor	Sempor I	11,341	21	21	230	291	10,583	10,583	10,895	96.1
28	Sempor	Sempor II	5,879	0	0	558	558	3,843	3,843	4,401	74.9
29	Gombong	Gombong I	3,966	5	21	88	108	3,315	3,837	3,966	100.0
30	Gombong	Gombong II	37,404	31	432	91	236	10,443	36,736	37,404	100.0
31	Karanganyar	Karanganyar	36,072	421	2,293	3,276	12,944	1,519	6,133	21,370	59.2
32	Karanggayam I	Karanggayam I	7,933	52	203	227	252	5,336	5,727	6,182	77.9
33	Karanggayam II	Karanggayam II	5,671	54	54	121	121	4,623	4,540	4,715	83.1
34	Karangsambung	Karangsambung	47,102	0	0	839	3,230	5,600	21,468	24,698	52.4
35	Sadang	Sadang	7,158	290	1,038	682	648	3,535	4,805	6,491	90.7
JUMLAH (KAB/KOTA)			575,083	11,487	20,522	44,300	79,244	261,917	421,565	521,331	90.7

Sumber: Seksi Kesehatan Lingkungan dan Kesehatan Kerja

TABEL 74

DESA YANG MELAKSANAKAN SANITASI TOTAL BERBASIS MASYARAKAT
KABUPATEN/KOTA KEBUMEN
TAHUN 2019

NO	KECAMATAN	PUSKESMAS	JUMLAH DESA/ KELURAHAN	SANITASI TOTAL BERBASIS MASYARAKAT (STBM)					
				DESA MELAKSANAKAN STBM		DESA STOP BABS (SBS)		DESA STBM	
				JUMLAH	%	JUMLAH	%	JUMLAH	%
1	2	3	4	5	6	7	8	9	10
1	Ayah	AYAH I	9	9	100.0	7	77.8	0	0.0
2	Ayah	AYAH II	9	9	100.0	9	100.0	9	100.0
3	Buayan	BUAYAN	20	20	100.0	15	75.0	20	100.0
4	Puring	PURING	23	23	100.0	23	100.0	5	21.7
5	Petanahan	PETANAHAN	21	21	100.0	21	100.0	0	0.0
6	Klirong	KLIRONG I	13	13	100.0	13	100.0	13	100.0
7	Klirong	KLIRONG II	11	11	100.0	11	100.0	0	0.0
8	Buluspesantren	BULUSPESANTREN I	11	11	100.0	11	100.0	11	100.0
9	Buluspesantren	BULUSPESANTREN II	10	10	100.0	10	100.0	10	100.0
10	Ambal	AMBAL I	16	15	93.8	15	93.8	0	0.0
11	Ambal	AMBAL II	16	16	100.0	16	100.0	0	0.0
12	Mirit	MIRIT	20	20	100.0	22	110.0	0	0.0
13	Bonorowo	BONOROWO	13	11	84.6	11	84.6	0	0.0
14	Prembun	PREMBUN	13	13	100.0	13	100.0	0	0.0
15	Padureso	PADURESO	9	9	100.0	9	100.0	0	0.0
16	Kutowinangun	KUTOWINANGUN	19	19	100.0	19	100.0	0	0.0
17	Alian	ALIAN	16	16	100.0	16	100.0	16	100.0
18	Poncowarno	PONCOWARNO	11	11	100.0	11	100.0	0	0.0
19	Kebumen	KEBUMEN I	11	11	100.0	11	100.0	11	100.0
20	Kebumen	KEBUMEN II	12	12	100.0	12	100.0	0	0.0
21	Kebumen	KEBUMEN III	6	6	100.0	6	100.0	0	0.0
22	Pejagoan	PEJAGOAN	13	13	100.0	12	92.3	0	0.0
23	Sruweng	SRUWENG	21	21	100.0	21	100.0	1	4.8
24	Adimulyo	ADIMULYO	23	23	100.0	23	100.0	23	100.0
25	Kuwarasan	KUWARASAN	22	22	100.0	22	100.0	22	100.0
26	Rowokele	ROWOKELE	11	11	100.0	11	100.0	0	0.0
27	Sempor	SEMPOR I	9	9	100.0	9	100.0	0	0.0
28	Sempor	SEMPOR II	7	7	100.0	1	14.3	1	14.3
29	Gombong	GOMBONG I	5	5	100.0	5	100.0	0	0.0
30	Gombong	GOMBONG II	9	9	100.0	9	100.0	0	0.0
31	Karanganyar	KARANGANYAR	11	11	100.0	11	100.0	0	0.0
32	Karanggayam I	KARANGGAYAM II	8	11	137.5	1	12.5	0	0.0
33	Karanggayam II	KARANGGAYAM I	11	8	72.7	3	27.3	8	72.7
34	Karangsambung	KARANGSAMBUNG	14	14	100.0	2	14.3	0	0.0
35	Sadang	SADANG	7	7	100.0	1	14.3	2	28.6
JUMLAH (KAB/KOTA)			460	457	99.3	412	89.6	152	33.0

Sumber: Seksi Kesehatan Lingkungan dan Kesehatan Kerja

* SBS (Stop Buang Air Besar Sembarangan)

TABEL 75

PERSENTASE TEMPAT-TEMPAT UMUM (TTU) MEMENUHI SYARAT KESEHATAN MENURUT KECAMATAN DAN PUSKESMAS
KABUPATEN/KOTA KEBUMEN
TAHUN 2019

N O	KECAMATAN	PUSKESMAS	TTU YANG ADA								TTU MEMENUHI SYARAT KESEHATAN																	
			SARANA PENDIDIKAN			SARANA KESEHATAN		TEMPA T IBADAH	PASAR	JUMLAH TTU YANG ADA	SARANA PENDIDIKAN						SARANA KESEHATAN				TEMPAT IBADAH		PASAR		JUMLAH TOTAL			
			SD/MI	SMP/MT s	SMA/MA	PUSKES MAS	RUMAH SAKIT UMUM				SD/MI		SMP/MTs		SMA/MA		PUSKESMAS		RUMAH SAKIT									
											Σ	%	Σ	%	Σ	%	Σ	%	Σ	%	Σ	%	Σ	%	Σ	%	Σ	%
1	2	3	4	5	6	7	8	9	10	11	12	13	14	15	16	17	18	19	20	21	22	23	24	25	26	27		
1	Ayah	Ayah I	23	8	3	1	0	40	2	77	18	78.3	6	75.0	2	66.7	1	100.0	-	#DIV/0!	40	100.0	1.0	50.0	68.0	88.3		
2	Ayah	Ayah II	21	7	1	1	0	37	2	69	21	100.0	7	100.0	1	100.0	1	100.0	-	#DIV/0!	35	94.6	2.0	100.0	67.0	97.1		
3	Buayan	Buayan	39	4	2	1	1	173	9	229	39	100.0	4	100.0	1	50.0	1	100.0	1	100.0	173	100.0	9.0	100.0	228.0	99.6		
4	Puring	Puring	41	6	3	1	0	255	5	311	41	100.0	6	100.0	3	100.0	1	100.0	-	#DIV/0!	224	87.8	3.0	60.0	278.0	89.4		
5	Petanahan	Petanahan	36	6	7	1	1	54	3	54	36	100.0	6	100.0	6	85.7	1	100.0	1	100.0	-	#DIV/0!	2.0	66.7	52.0	96.3		
6	Klirong	Klirong I	20	6	4	1	3	75	3	112	20	100.0	6	100.0	4	100.0	0	0.0	-	0.0	75	100.0	3.0	100.0	108.0	96.4		
7	Klirong	Klirong II	16	3	0	1	0	0	2	22	16	100.0	-	0.0	-	#DIV/0!	1	100.0	-	#DIV/0!	0	#DIV/0!	-	0.0	17.0	77.3		
8	Buluspesantren	Buluspesantren I	18	2	1	1	0	110	5	137	18	100.0	2	100.0	1	100.0	1	100.0	-	#DIV/0!	106	96.4	1.0	20.0	129.0	94.2		
9	Buluspesantren	Buluspesantren II	21	4	1	1	0	73	4	104	21	100.0	4	100.0	1	100.0	1	100.0	-	#DIV/0!	53	72.6	-	0.0	80.0	76.9		
10	Ambal	Ambal I	18	3	1	1	0	124	1	148	18	100.0	3	100.0	1	100.0	1	100.0	-	#DIV/0!	100	80.6	-	0.0	123.0	83.1		
11	Ambal	Ambal II	21	4	1	1	0	41	0	68	21	100.0	4	100.0	1	100.0	1	100.0	-	#DIV/0!	41	100.0	-	#DIV/0!	68.0	100.0		
12	Mirit	Mirit	35	6	3	1	0	257	1	303	33	94.3	6	100.0	3	100.0	1	100.0	-	#DIV/0!	224	87.2	1.0	100.0	268.0	88.4		
13	Bonorowo	Bonorowo	21	3	1	1	0	0	3	29	22	104.8	3	100.0	-	0.0	1	100.0	-	#DIV/0!	0	#DIV/0!	-	0.0	26.0	89.7		
14	Prembun	Prembun	27	8	5	1	1	106	1	149	27	100.0	8	100.0	4	80.0	1	100.0	1	100.0	82	77.4	1.0	100.0	124.0	83.2		
15	Padureso	Padureso	14	3	2	1	0	63	2	85	12	85.7	3	100.0	2	100.0	1	100.0	-	#DIV/0!	41	65.1	-	0.0	59.0	69.4		
16	Kutowinangun	Kutowinangun	35	8	6	3	1	72	2	127	35	100.0	8	100.0	6	100.0	3	100.0	1	100.0	46	63.9	1.0	50.0	100.0	78.7		
17	Alian	Alian	43	12	3	1	0	245	4	308	43	100.0	12	100.0	3	100.0	1	100.0	-	#DIV/0!	245	100.0	4.0	100.0	308.0	100.0		
18	Poncowarno	Poncowarno	14	3	0	1	0	26	2	46	14	100.0	3	100.0	-	#DIV/0!	1	100.0	-	#DIV/0!	26	100.0	2.0	100.0	46.0	100.0		
19	Kebumen	Kebumen I	28	13	6	1	3	0	0	51	0	0.0	-	0.0	6	100.0	1	100.0	3	100.0	0	#DIV/0!	-	#DIV/0!	10.0	19.6		
20	Kebumen	Kebumen II	28	1	0	1	0	162	2	194	28	100.0	1	100.0	-	#DIV/0!	1	100.0	-	#DIV/0!	136	84.0	2.0	100.0	168.0	86.6		
	Kebumen	Kebumen III	23	10	12	1	2	30	2	80	23	100.0	10	100.0	12	100.0	1	100.0	2	100.0	20	66.7	2.0	100.0	70.0	87.5		
	Pejagoan	Pejagoan	37	8	2	1	0	104	1	153	37	100.0	5	62.5	2	100.0	1	100.0	-	#DIV/0!	104	100.0	1.0	100.0	150.0	98.0		
	Sruweng	Sruweng	40	5	3	2	1	75	2	128	38	95.0	5	100.0	3	100.0	2	100.0	1	100.0	69	92.0	2.0	100.0	120.0	93.8		
	Adimulyo	Adimulyo	27	4	1	1	0	0	0	33	26	96.3	2	50.0	-	0.0	1	100.0	-	#DIV/0!	0	#DIV/0!	-	#DIV/0!	29.0	87.9		
	Kuwarasan	Kuwarasan	36	6	3	1	1	52	2	101	36	100.0	5	83.3	3	100.0	1	100.0	1	100.0	48	92.3	1.0	50.0	95.0	94.1		
	Rowokele	Rowokele	36	6	3	11	0	43	4	103	36	100.0	6	100.0	3	100.0	11	100.0	-	#DIV/0!	43	100.0	4.0	100.0	103.0	100.0		
	Sempor	Sempor I	29	5	1	1	0	0	0	36	28	96.6	3	60.0	1	100.0	1	100.0	-	#DIV/0!	0	#DIV/0!	-	#DIV/0!	33.0	91.7		
	Sempor	Sempor II	16	2	0	0	0	0	0	18	13	81.3	1	50.0	-	#DIV/0!	1	#DIV/0!	-	#DIV/0!	0	#DIV/0!	-	#DIV/0!	15.0	83.3		
	Gombong	Gombong I	9	4	5	1	1	25	0	45	8	88.9	4	100.0	5	100.0	1	100.0	1	100.0	25	100.0	-	#DIV/0!	44.0	97.8		
	Gombong	Gombong II	24	5	7	1	1	68	1	107	24	100.0	5	100.0	7	100.0	1	100.0	1	100.0	68	100.0	1.0	100.0	107.0	100.0		
	Karanganyar	Karanganyar	29	7	9	1	0	169	4	219	29	100.0	7	100.0	9	100.0	1	100.0	-	#DIV/0!	77	45.6	4.0	100.0	127.0	58.0		
	Karanggayam I	Karanggayam I	22	4	1	3	0	23	2	55	22	100.0	3	75.0	1	100.0	3	100.0	-	#DIV/0!	22	95.7	1.0	50.0	52.0	94.5		
	Karanggayam II	Karanggayam II	16	4	1	1	0	89	2	113	0	0.0	-	0.0	1	100.0	1	100.0	1	#DIV/0!	0	0.0	-	0.0	3.0	2.7		
	Karangsambung	Karangsambung	33	8	1	1	0	0	8	51	32	97.0	8	100.0	1	100.0	1	100.0	-	#DIV/0!	0	#DIV/0!	2.0	25.0	44.0	86.3		
	Sadang	Sadang	16	3	2	1	0	114	2	138	16	100.0	3	100.0	2	100.0	1	100.0	-	#DIV/0!	83	72.8	-	0.0	105.0	76.1		
JUMLAH (KAB/KOTA)			912	191	101	49	16	2,651	83	4,003	851	93.3	159	83.2	95	94.1	49	100.0	14	87.5	2206	83.2	50	60.2	3424	85.5		

Sumber: Seksi Kesehatan Lingkungan dan Kesehatan Kerja

TABEL 76

TEMPAT PENGELOLAAN MAKANAN (TPM) MEMENUHI SYARAT KESEHATAN MENURUT KECAMATAN DAN PUSKESMAS
KABUPATEN/KOTA KEBUMEN
TAHUN 2019

NO	KECAMATAN	PUSKESMAS	TPM YANG ADA					TPM MEMENUHI SYARAT KESEHATAN									
			JASA BOGA	RUMAH MAKAN/RESTORAN	DEPOT AIR MINUM (DAM)	MAKANAN JAJANAN/ KANTIN/ SENTRA MAKANAN JAJANAN	JUMLAH TPM YANG ADA	JASA BOGA		RUMAH MAKAN/ RESTORAN		DEPOT AIR MINUM (DAM)		MAKANAN JAJANAN/KANTIN/SENTRA MAKANAN JAJANAN		JUMLAH TPM MEMENUHI SYARAT KESEHATAN	
								JUMLAH	%	JUMLAH	%	JUMLAH	%	JUMLAH	%	TOTAL	%
1	2	3	4	5	6	7	8	9	10	11	12	13	14	15	16	17	18
1	Ayah	Ayah I	0	10	11	46	67	0	#DIV/0!	8	80.0	11	100.0	43	93.5	62	92.5
2	Ayah	Ayah II	4	8	7	41	60	4	100.0	7	87.5	6	85.7	39	95.1	56	93.3
3	Buayan	Buayan	7	2	24	179	212	6	85.7	2	100.0	23	95.8	129	72.1	160	75.5
4	Puring	Puring	10	0	17	23	50	10	100.0	0	#DIV/0!	13	76.5	22	95.7	45	90.0
5	Petanahan	Petanahan	3	8	13	11	35	3	100.0	5	62.5	11	84.6	10	90.9	29	82.9
6	Klirong	Klirong I	3	10	10	222	245	4	133.3	10	100.0	10	100.0	222	100.0	246	100.4
7	Klirong	Klirong II	6	0	2	101	109	3	50.0	0	#DIV/0!	2	100.0	71	70.3	76	69.7
8	Buluspesantren	Buluspesantren I	1	22	3	21	47	1	100.0	16	72.7	3	100.0	21	100.0	41	87.2
9	Buluspesantren	Buluspesantren II	1	4	3	17	25	0	0.0	4	100.0	3	100.0	9	52.9	16	64.0
10	Ambal	Ambal I	0	0	3	55	58	0	#DIV/0!	0	#DIV/0!	3	100.0	8	14.5	11	19.0
11	Ambal	Ambal II	8	1	3	46	58	6	75.0	1	100.0	3	100.0	41	89.1	51	87.9
12	Mirit	Mirit	1	12	5	15	33	1	100.0	8	66.7	5	100.0	13	86.7	27	81.8
13	Bonorowo	Bonorowo	0	4	3	43	50	0	#DIV/0!	1	25.0	3	100.0	24	55.8	28	56.0
14	Prembun	Prembun	0	3	11	0	14	0	#DIV/0!	2	66.7	11	100.0	0	#DIV/0!	13	92.9
15	Padureso	Padureso	0	2	3	19	24	0	#DIV/0!	0	0.0	3	100.0	18	94.7	21	87.5
16	Kutowinangun	Kutowinangun	10	6	14	3	33	9	90.0	3	50.0	14	100.0	2	66.7	28	84.8
17	Alian	Alian	22	14	7	11	54	4	18.2	14	100.0	7	100.0	11	100.0	36	66.7
18	Poncowarno	Poncowarno	0	22	1	15	38	0	#DIV/0!	22	100.0	1	100.0	14	93.3	37	97.4
19	Kebumen	Kebumen I	2	37	18	32	89	1	50.0	28	75.7	20	111.1	40	125.0	89	100.0
20	Kebumen	Kebumen II	0	6	16	31	53	0	#DIV/0!	6	100.0	16	100.0	31	100.0	53	100.0
21	Kebumen	Kebumen III	1	7	19	21	48	1	100.0	5	71.4	19	100.0	21	100.0	46	95.8
22	Pejagoan	Pejagoan	1	1	10	11	23	1	100.0	1	100.0	10	100.0	11	100.0	23	100.0
23	Sruweng	Sruweng	17	3	10	6	36	17	100.0	2	66.7	10	100.0	6	100.0	35	97.2
24	Adimulyo	Adimulyo	1	20	13	47	81	0	0.0	24	120.0	1	7.7	31	66.0	56	69.1
25	Kuwarasan	Kuwarasan	7	23	13	98	141	7	100.0	19	82.6	11	84.6	96	98.0	133	94.3
26	Rowokele	Rowokele	1	20	8	10	39	1	100.0	18	90.0	7	87.5	8	80.0	34	87.2
27	Sempor	Sempor I	0	4	13	226	243	0	#DIV/0!	4	100.0	13	100.0	141	62.4	158	65.0
28	Sempor	Sempor II	0	0	1	4	5	0	#DIV/0!	0	#DIV/0!	0	0.0	3	75.0	3	60.0
29	Gombong	Gombong I	25	9	9	80	123	25	100.0	6	66.7	8	88.9	80	100.0	119	96.7
30	Gombong	Gombong II	9	3	13	8	33	9	100.0	3	100.0	13	100.0	8	100.0	33	100.0
31	Karanganyar	Karanganyar	0	4	11	36	51	0	#DIV/0!	0	0.0	11	100.0	36	100.0	47	92.2
32	Karanggayam I	Karanggayam I	2	7	2	83	94	2	100.0	7	100.0	2	100.0	77	92.8	88	93.6
33	Karanggayam II	Karanggayam II	0	1	4	0	5	0	#DIV/0!	1	100.0	3	75.0	0	#DIV/0!	4	80.0
34	Karangsambung	Karangsambung	1	0	6	23	30	1	100.0	0	#DIV/0!	6	100.0	18	78.3	25	83.3
35	Sadang	Sadang	10	0	2	45	57	4	40.0	0	#DIV/0!	2	100.0	8	17.8	14	24.6
JUMLAH (KAB/KOTA)			153	273	308	1,629	2,363	120	78.4	227	83.2	284	92.2	1,312	80.5	1,943	82.2

Sumber: Seksi Kesehatan Lingkungan dan Kesehatan Kerja