

---

# **PROFIL KESEHATAN KABUPATEN KEBUMEN 2021**

---



**DINAS KESEHATAN  
KABUPATEN KEBUMEN**

---

# **PROFIL KESEHATAN KABUPATEN KEBUMEN 2021**

---

Dinas Kesehatan, Pengendalian Penduduk dan Keluarga Berencana Kabupaten Kebumen  
Jl. HM Sarbini No. 93 Kebumen  
Telepon (0287) 381572, 384873  
Fax no : (0287) 384873  
e-mail : [dinkesppkb.kebumen@gmail.com](mailto:dinkesppkb.kebumen@gmail.com)  
web site : <https://kesehatanppkb.kebumenkab.go.id>

### **Tim Penyusun:**

dr. H.A. Dwi Budi Satrio, M.Kes  
dr. Iwan Danardono, Sp.Rad,M.M.R  
Agil Mulyaeni, S.KM, MM  
Emi Marfuqoh, SKM, MKM  
Endah Evianti, SST., M.H  
dr. Rudi Prihartono  
Winarti,SKM,MPA  
Sri Triretnaningsih, S.Si.T,M.Kes  
Tri Subaeti, S.ST., M.KM  
Rudiyanto,S.Si,Apt  
Budi Maryanto, S.Kep.Ns.MPH  
Endang Restiatun, SKM  
Suparno, S.ST,MM  
Teguh Imanto, S.Gz  
Pitoyo, S.ST  
Anjas Dwi Purwanto, S.KM  
Maryati, S.ST  
Laeli Nur Maeni, S.KM  
Desi Fragethi, SKM  
Ratna Sari Rumanti, SKM  
Parasian Manalu,S.Kep.,Ns  
Ika Puspita Wardani, S.ST  
Uun Pikarta Satmi,A.Md.  
Fitriani Rahayu, S.Farm. Apt  
Nofa Widyastuti, S.ST  
Rina Agustin,S.KM  
Tri Dianasari, S.KM  
Tri Mundaryati, S.KM.M.M  
dr. Umi Qulsum, M. Kes  
Sri Pujiastuti

## KATA PENGANTAR

Puji syukur kami panjatkan kehadiran Tuhan Yang Maha Esa, atas ijin dan kehendaknya-Nya sehingga Profil Kesehatan Kabupaten Kebumen Tahun 2021 dapat selesai disusun. Profil Kesehatan Kabupaten Kebumen Tahun 2021 berisi data dan capaian program kegiatan pelayanan kesehatan yang dapat digunakan sebagai bahan masukan dalam perencanaan pembangunan kesehatan pada tahun selanjutnya.

Profil Kesehatan ini memberi gambaran tentang gambaran umum wilayah, gambaran pencapaian program kesehatan masyarakat, sarana prasarana kesehatan, sumberdaya manusia kesehatan, gambaran pola penyakit dan penyehatan lingkungan di Kabupaten Kebumen dimana data berasal dari kompilasi laporan seluruh fasilitas pelayanan kesehatan di Kabupaten Kebumen.

Kami menyadari bahwa penyusunan profil ini masih banyak kekurangan dalam penyajian data, kelengkapan data, akurasi data dan ketepatan waktu penyajian. Untuk itu guna kesempurnaan penyusunan profil dimasa mendatang kami mengharapkan kritik dan saran yang bersifat membangun.

Demikian, atas bantuan berbagai pihak dalam penyusunan profil kesehatan ini, kami ucapkan terima kasih.

KEPALA DINAS KESEHATAN, PENGENDALIAN  
PENDUDUK DAN KELUARGA BERENCANA  
KABUPATEN KEBUMEN



dr.H.A DWI BUDI SATRIO, M.Kes  
Pembina Utama Muda  
NIP. 19620303 198901 1 002

## DAFTAR ISI

Halaman Judul .....	i
Kata Pengantar .....	iii
Daftar Isi .....	iv
Daftar Gambar .....	v
Daftar Tabel .....	vii
Daftar Lampiran .....	viii
BAB I PENDAHULUAN .....	1
A. Latar Belakang .....	1
B. Tujuan .....	2
C. Ruang Lingkup .....	2
D. Sistematika Penyajian .....	3
BAB II DEMOGRAFI .....	4
A. Keadaan Penduduk .....	5
B. Keadaan Pendidikan .....	9
BAB III SARANA KESEHATAN .....	12
A. Jumlah Rumah Sakit .....	12
B. Puskesmas .....	13
C. Sarana Kefarmasian dan Alat Kesehatan .....	15
D. Upaya Kesehatan Bersumber Masyarakat (UKBM) .....	16
BAB IV SUMBER DAYA MANUSIA KESEHATAN .....	19
A. Distribusi dan Rasio Tenaga Kesehatan .....	19
BAB V PEMBIAYAAN KESEHATAN .....	22
A. Persentase Anggaran Kesehatan dalam APBD .....	22
B. Jaminan Kesehatan Nasional .....	22
BAB VI KESEHATAN KELUARGA .....	24
A. Kesehatan Ibu .....	24
B. Kesehatan Anak .....	38
C. Gizi .....	48
D. Kesehatan Usia Lanjut .....	55
BAB VII PENGENDALIAN PENYAKIT .....	57
A. Penyakit Menular Langsung .....	57
B. Penyakit Menular Bersumber Binatang .....	65
C. Penyakit Yang Dapat Dicegah Dengan Imunisasi (PD3I) .....	66
D. Penyakit Tidak Menular .....	70
E. Kejadian Luar Biasa .....	73
BAB VIII KESEHATAN LINGKUNGAN .....	74
A. Akses Air Minum Yang Layak .....	74
B. Akses Sanitasi Yang Layak .....	75
C. Sanitasi Total Berbasis Masyarakat (STBM) .....	75
D. Tempat – Tempat Umum (TTU) .....	77
E. Keamanan Pangan .....	78
BAB IX PENUTUP .....	80
LAMPIRAN	

## DAFTAR GAMBAR

Gambar 2.1	Peta Wilayah Kabupaten Kebumen Tahun 2021
Gambar 2.2	Jumlah Penduduk per Kecamatan Kabupaten Kebumen Tahun 2021
Gambar 2.3	Jumlah Penduduk Kabupaten Kebumen Menurut Jenis Kelamin Tahun 2016-2021
Gambar 2.4	Piramida Penduduk Kabupaten Kebumen Tahun 2021
Gambar 2.5	Presentase Jumlah Penduduk Usia 10 Tahun ke Atas menurut Pendidikan Tinggi yang Ditamatkan
Gambar 3.1	Distribusi Puskesmas per Kecamatan di wilayah Kabupaten Kebumen Tahun 2021
Gambar 3.2	Persentase Puskesmas Dengan Ketersediaan Obat Dan Vaksin Esensial Tahun 2021
Gambar 3.3	Strata Posyandu di Kabupaten Kebumen Tahun 2021
Gambar 3.4	Posbindu PTM di Kabupaten Kebumen Tahun 2021
Gambar 4.1	Tenaga Medis Kabupaten Kebumen Tahun 2021
Gambar 4.2	Tenaga Keperawatan Kabupaten Kebumen Tahun 2021
Gambar 5.1	Presentase Peserta Jaminan Kesehatan di Kabupaten Kebumen Tahun 2021
Gambar 6.1	Jumlah Kasus Kematian Ibu di Kabupaten Kebumen 2016-2021
Gambar 6.2	Cakupan K1 dan K4 di Kabupaten Kebumen Tahun 2021
Gambar 6.3	Cakupan K1 per Puskesmas Tahun 2021
Gambar 6.4	Cakupan K4 per Puskesmas Tahun 2021
Gambar 6.5	Cakupan Ibu Hamil Yang Mendapatkan Tablet FE per Puskesmas Tahun 2021
Gambar 6.6	Persalinan Nakes Kabupaten Kebumen tahun 2016-2020
Gambar 6.7	Persalinan Nakes Per Puskesmas Tahun 2021
Gambar 6.8	Pelayanan Ibu Nifas Per Puskesmas Tahun 2021
Gambar 6.9	Jumlah Ibu Hamil Yang Mendapat Vit A Tahun 2016-2021
Gambar 6.10	Penanganan Komplikasi Kebidanan Tahun 2016-2021
Gambar 6.11	Persentase Peserta KB Aktif Menurut Jenis Kontrasepsi Tahun 2021
Gambar 6.12	Cakupan Peserta KB Aktif Menurut Puskesmas Kabupaten Kebumen Tahun 2021
Gambar 6.13	Presentase KB Pasca Persalinan Menurut Jenis Kontrasepsi tahun 2021
Gambar 6.14	Angka Kematian Bayi Tahun 2016-2021
Gambar 6.15	Angka Kematian Balita Kabupaten Kebumen Tahun 2016-2021
Gambar 6.16	Persentase Kunjungan Neonatal 1 Kali (KN1) per Puskesmas di Kabupaten Kebumen Tahun 2021
Gambar 6.17	Persentase Kunjungan Neonatal 3 Kali (KN Lengkap ) Puskesmas di Kabupaten Kebumen Tahun 2021
Gambar 6.18	Persebaran Bayi dengan BBLR di Kabupaten Kebumen Tahun 2021
Gambar 6.19	Persentase Bayi dengan BBLR di Kabupaten Kebumen Tahun 2016-2021
Gambar 6.20	Persentase Cakupan Pelayanan Kesehatan Bayi per Puskesmas di Kabupaten Kebumen Tahun 2021
Gambar 6.21	Persentase Cakupan Penjangkaran Kesehatan Siswa SD/MI di Kabupaten Kebumen Tahun 2021
Gambar 6.22	Persentase ASI Eksklusif per Puskesmas Kabupaten Kebumen Tahun 2021

- Gambar 6.23 Persentase Cakupan pemberian kapsul vitamin A balita usia 6-59 bulan per puskesmas di Kabupaten Kebumen Tahun 2021
- Gambar 6.24 Cakupan penimbangan balita di posyandu (D/S) per puskesmas di Kabupaten Kebumen Tahun 2021
- Gambar 6.25 Cakupan balita gizi kurang per puskesmas di Kabupaten Kebumen Tahun 2021
- Gambar 6.26 Cakupan pelayanan kesehatan usia lanjut di Kabupaten Kebumen Tahun 2021
- Gambar 7.1 *Succes Rate* Pengobatan TBC di Kabupaten Kebumen Tahun 2021
- Gambar 7.2 Proporsi Kelompok Umur Kasus HIV Baru di Kabupaten Kebumen Tahun 2021
- Gambar 7.3 Cakupan Penderita Hipertensi Mendapatkan Pelayanan di Kabupaten Kebumen Tahun 2021
- Gambar 7.4 Cakupan Deteksi Dini Kanker Leher Rahim Dengan Metode IVA Dan Kanker Payudara Dengan Pemeriksaan Klinis (SADANIS) Per Puskesmas Di Kabupaten Kebumen Tahun 2021
- Gambar 8.1 Keluarga Dengan Akses Terhadap Fasilitas Sanitasi Yang Layak (Jamban Sehat) Tahun 202
- Gambar 8.2 Persentase Desa STBM per Puskesmas di Kabupaten Kebumen pada Tahun 2021
- Gambar 8.3 Tempat Tempat Umum (TTU) Yang Memenuhi Syarat Kesehatan per Puskesmas di Kabupaten Kebumen Tahun 2021
- Gambar 8.4 Tempat Pengelolaan Makanan (TPM) yang memenuhi syarat kesehatan per Puskesmas di Kabupaten Kebumen tahun 2021

## **DAFTAR TABEL**

Tabel 2.1	Jumlah Penduduk dan Angka Beban Tanggungan Menurut Jenis Kelamin dan Kelompok Usia Produktif dan Nonproduktif Kabupaten Kebumen Tahun 2021
Tabel 3.1	Rumah Sakit di Kabupaten Kebumen Tahun 2021



## DAFTAR LAMPIRAN

Tabel 1.	Luas Wilayah, Jumlah Desa/Kelurahan, Jumlah Penduduk, Jumlah Rumah Tangga Dan Kepadatan Penduduk Menurut Kecamatan
Tabel 2.	Jumlah Penduduk Menurut Jenis Kelamin dan Kelompok Umur
Tabel 3.	Penduduk 15 Tahun Ke Atas Melek Huruf dan Ijazah Tertinggi Yang Diperoleh Menurut Jenis Kelamin
Tabel 4.	Jumlah Fasilitas Pelayanan Kesehatan Menurut Kepemilikan
Tabel 5.	Jumlah Kunjungan Pasien Baru Rawat Jalan, Rawat Inap, dan Kunjungan Gangguan Jiwa Di Sarana Pelayanan Kesehatan
Tabel 6.	Persentase Rumah Sakit Dengan Kemampuan Pelayanan Gawat Darurat (Gadar) Level I
Tabel 7.	Angka Kematian Pasien di Rumah Sakit
Tabel 8.	Indikator Kinerja Pelayanan Di Rumah Sakit
Tabel 9.	Persentase Puskesmas Dengan Ketersediaan Obat Dan Vaksin Esensial
Tabel 10.	Jumlah Posyandu Dan Posbindu PTM Menurut Kecamatan dan Puskesmas
Tabel 11.	Jumlah Tenaga Medis di Fasilitas Kesehatan
Tabel 12.	Jumlah Tenaga Keperawatan dan Kebidanan di Fasilitas Kesehatan
Tabel 13.	Jumlah Tenaga Kesehatan Masyarakat, Kesehatan Lingkungan, dan Gizi di Fasilitas Kesehatan
Tabel 14.	Jumlah Tenaga Teknik Biomedika, Keterampilan Fisik, dan Keteknisan Medik Di Fasilitas Kesehatan
Tabel 15.	Jumlah Tenaga Kefarmasian di Fasilitas Kesehatan
Tabel 16.	Jumlah Tenaga Penunjang/Pendukung Kesehatan di Fasilitas Kesehatan
Tabel 17.	Cakupan Jaminan Kesehatan Penduduk Menurut Jenis Jaminan
Tabel 18.	Persentase Desa Yang Memanfaatkan Dana Desa Untuk Kesehatan Menurut Kecamatan dan Puskesmas
Tabel 19.	Alokasi Anggaran Kesehatan
Tabel 20.	Jumlah Kelahiran Menurut Jenis Kelamin, Kecamatan, dan Puskesmas
Tabel 21.	Jumlah Kematian Ibu Menurut Kelompok Umur, Kecamatan, dan Puskesmas
Tabel 22.	Jumlah Kematian Ibu Menurut Penyebab, Kecamatan, dan Puskesmas
Tabel 23.	Cakupan Pelayanan Kesehatan Pada Ibu Hamil, Ibu Bersalin, dan Ibu Nifas Menurut Kecamatan Dan Puskesmas
Tabel 24.	Cakupan Imunisasi TD Pada Ibu Hamil Menurut Kecamatan dan Puskesmas
Tabel 25.	Persentase Cakupan Imunisasi TD Pada Wanita Usia Subur Yang Tidak Hamil Menurut Kecamatan dan Puskesmas
Tabel 26.	Persentase Cakupan Imunisasi TD Pada Wanita Usia Subur (Hamil dan Tidak Hamil) Menurut Kecamatan dan Puskesmas
Tabel 27.	Jumlah Ibu Hamil Yang Mendapatkan Tablet Tambah Darah (TTD) Menurut Kecamatan dan Puskesmas
Tabel 28.	Peserta KB Aktif Menurut Jenis Kontrasepsi, Kecamatan, dan Puskesmas
Tabel 29.	Cakupan dan Proporsi Peserta KB Pasca Persalinan Menurut Jenis Kontrasepsi, Kecamatan, dan Puskesmas
Tabel 30.	Jumlah dan Persentase Penanganan Komplikasi Kebidanan dan Komplikasi Neonatal
Tabel 31.	Jumlah Kematian Neonatal, Bayi, dan Balita Menurut Jenis Kelamin, Kecamatan, dan Puskesmas
Tabel 32.	Jumlah Kematian Neonatal, Bayi, Dan Anak Balita Menurut Penyebab Utama, Kecamatan, dan Puskesmas

Tabel 33.	Bayi Berat Badan Lahir Rendah (BBLR) Menurut Jenis Kelamin, Kecamatan, dan Puskesmas
Tabel 34.	Cakupan Kunjungan Neonatal Menurut Jenis Kelamin, Kecamatan, dan Puskesmas
Tabel 35.	Bayi Baru Lahir Mendapat IMD dan Pemberian ASI Eksklusif Pada Bayi < 6 Bulan Menurut Kecamatan dan Puskesmas
Tabel 36.	Cakupan Pelayanan Kesehatan Bayi Menurut Jenis Kelamin, Kecamatan, dan Puskesmas
Tabel 37.	Cakupan Desa/Kelurahan Universal Child Immunization (UCI) Menurut Kecamatan dan Puskesmas
Tabel 38.	Cakupan Imunisasi Hepatitis B0 (0 -7 Hari) dan BCG Pada Bayi Menurut Jenis Kelamin, Kecamatan, dan Puskesmas
Tabel 39.	Cakupan Imunisasi DPT-Hb-Hib 3, Polio 4*, Campak/Mr, Dan Imunisasi Dasar Lengkap Pada Bayi Menurut Jenis Kelamin, Kecamatan, dan Puskesmas
Tabel 40.	Cakupan Imunisasi Lanjutan DPT-HB-HIB 4 Dan Campak/Mr2 Pada Anak Usia Dibawah Dua Tahun (Baduta)
Tabel 41.	Cakupan Pemberian Vitamin A Pada Bayi Dan Anak Balita Menurut Kecamatan dan Puskesmas
Tabel 42.	Cakupan Pelayanan Kesehatan Balita Menurut Jenis Kelamin, Kecamatan, dan Puskesmas
Tabel 43.	Jumlah Balita Ditimbang Menurut Jenis Kelamin, Kecamatan, dan Puskesmas
Tabel 44.	Status Gizi Balita Berdasarkan Indeks BB/U, TB/U, dan BB/TB Menurut Kecamatan dan Puskesmas
Tabel 45.	Cakupan Pelayanan Kesehatan Peserta Didik SD/MI, SMP/MTS, SMA/MA Serta Usia Pendidikan Dasar Menurut Kecamatan dan Puskesmas
Tabel 46.	Pelayanan Kesehatan Gigi dan Mulut Menurut Kecamatan dan Puskesmas
Tabel 47.	Pelayanan Kesehatan Gigi dan Mulut Pada Anak SD Dan Setingkat Menurut Jenis Kelamin, Kecamatan, Dan Puskesmas
Tabel 48.	Pelayanan Kesehatan Usia Produktif Menurut Jenis Kelamin, Kecamatan, dan Puskesmas
Tabel 49.	Cakupan Pelayanan Kesehatan Usia Lanjut Menurut Jenis Kelamin, Kecamatan, dan Puskesmas
Tabel 50.	Puskesmas Yang Melaksanakan Kegiatan Pelayanan Kesehatan Keluarga
Tabel 51.	Jumlah Terduga Tuberkulosis, Kasus Tuberkulosis, Kasus Tuberkulosis Anak, Case Notification Rate (CNR) Per 100.000 Penduduk
Tabel 52.	Angka Kesembuhan dan Pengobatan Lengkap Serta Keberhasilan Pengobatan Tuberkulosis Menurut Jenis Kelamin, Kecamatan, dan Puskesmas
Tabel 53.	Penemuan Kasus Pneumonia Balita Menurut Jenis Kelamin, Kecamatan, dan Puskesmas
Tabel 54.	Jumlah Kasus HIV Menurut Jenis Kelamin Dan Kelompok Umur
Tabel 55.	Jumlah Kasus dan Kematian Akibat Aids Menurut Jenis Kelamin dan Kelompok Umur
Tabel 56.	Kasus Diare Yang Dilayani Menurut Jenis Kelamin, Kecamatan, dan Puskesmas
Tabel 57.	Kasus Baru Kusta Menurut Jenis Kelamin, Kecamatan, dan Puskesmas
Tabel 58.	Kasus Baru Kusta Cacat Tingkat 0, Cacat Tingkat 2, Penderita Kusta Anak<15 Tahun
Tabel 59.	Jumlah Kasus Terdaftar dan Angka Prevalensi Penyakit Kusta Menurut Tipe/Jenis, Jenis Kelamin, Kecamatan, dan Puskesmas

Tabel 60.	Penderita Kusta Selesai Berobat (Release From Treatment/Rft) Menurut Jenis Kelamin, Kecamatan, dan Puskesmas
Tabel 61.	Jumlah Kasus AFP (Non Polio) Menurut Kecamatan dan Puskesmas
Tabel 62.	Jumlah Kasus Penyakit Yang Dapat Dicegah Dengan Imunisasi (Pd3i) Menurut Jenis Kelamin, Kecamatan, dan Puskesmas
Tabel 63.	Kejadian Luar Biasa (Klb) di Desa/Kelurahan Yang Ditangani < 24 Jam
Tabel 64.	Jumlah Penderita Dan Kematian Pada KLB Menurut Jenis Kejadian Luar Biasa (KLB)
Tabel 65.	Kasus Demam Berdarah Dengue (DBD) Menurut Jenis Kelamin, Kecamatan, dan Puskesmas
Tabel 66.	Kesakitan dan Kematian Akibat Malaria Menurut Jenis Kelamin, Kecamatan, dan Puskesmas
Tabel 67.	Penderita Kronis Filariasis Menurut Jenis Kelamin, Kecamatan, dan Puskesmas
Tabel 68.	Pelayanan Kesehatan Penderita Hipertensi Menurut Jenis Kelamin, Kecamatan, dan Puskesmas
Tabel 69.	Pelayanan Kesehatan Penderita Diabetes Melitus (DM) Menurut Kecamatan dan Puskesmas
Tabel 70.	Cakupan Deteksi Dini Kanker Leher Rahim Dengan Metode IVA dan Kanker Payudara Dengan Pemeriksaan Klinis (Sadanis)
Tabel 71.	Pelayanan Kesehatan Orang Dengan Gangguan Jiwa (Odgi) Berat Menurut Kecamatan dan Puskesmas
Tabel 72.	Persentase Sarana Air Minum Yang Dilakukan Pengawasan
Tabel 73.	Jumlah KK Dengan Akses Terhadap Fasilitas Sanitasi Yang Layak (Jamban Sehat) Menurut Kecamatan, dan Puskesmas
Tabel 74.	Desa Yang Melaksanakan Sanitasi Total Berbasis Masyarakat
Tabel 75.	Persentase Tempat-Tempat Umum (TTU) Memenuhi Syarat Kesehatan Menurut Kecamatan dan Puskesmas
Tabel 76.	Tempat Pengelolaan Makanan (TPM) Memenuhi Syarat Kesehatan Menurut Kecamatan dan Puskesmas
Tabel 77.	Kasus Covid-19 Menurut Kecamatan dan Puskesmas
Tabel 78.	Jumlah Laboratorium dan Pemeriksaan Spesimen Covid-19 Menurut Kecamatan dan Puskesmas
Tabel 79.	Kasus Covid-19 Berdasarkan Jenis Kelamin, Kelompok Umur, Kecamatan dan Puskesmas
Tabel 80.	Jumlah Tenaga Psikologi Klinis Di Fasilitas Kesehatan
Tabel 81.	Jumlah dan Rasio Tenaga Kesehatan

# **BAB I**

## **PENDAHULUAN**

### **A. LATAR BELAKANG**

Pembangunan kesehatan diarahkan untuk meningkatkan kesadaran kemauan, dan kemampuan untuk hidup sehat bagi setiap orang agar peningkatan derajat kesehatan yang setinggi-tingginya terwujud, sebagai investasi bagi pembangunan sumber daya manusia yang produktif secara sosial dan ekonomis. Pembangunan kesehatan pada periode 2016 – 2021 adalah Program Indonesia Sehat dengan sasaran meningkatnya derajat kesehatan dan pemberdayaan masyarakat yang didukung dengan perlindungan finansial dan pemerataan pelayanan kesehatan. Program Indonesia Sehat dilaksanakan dengan 3 Pilar Utama yaitu Paradigma sehat, Penguatan Pelayanan dan Jaminan Kesehatan Nasional. Program Indonesia Sehat dapat terwujud dengan cara upaya pemenuhan pelayanan kesehatan secara komprehensif yang didukung oleh berbagai sumber daya kesehatan.

Berdasarkan Undang-Undang Nomor 36 Tahun 2009 tentang Kesehatan dinyatakan bahwa setiap kegiatan dalam upaya untuk memelihara dan meningkatkan derajat kesehatan masyarakat yang setinggi tingginya dilaksanakan berdasarkan prinsip non diskriminatif, partisipatif, dan berkelanjutan. Upaya pelayanan kesehatan dilakukan dengan mengikutsertakan masyarakat secara luas yang mencakup upaya promotif, preventif, kuratif dan rehabilitatif secara menyeluruh, berjenjang, terpadu dan berkesinambungan. Selain itu upaya kesehatan juga perlu mempertimbangkan perkembangan teknologi dan informasi bidang kesehatan seiring dengan fenomena globalisasi berdasarkan paradigma sehat. Pemerintah bertanggungjawab atas ketersediaan sumber daya dibidang kesehatan yang adil dan merata untuk mencapai derajat kesehatan masyarakat yang setinggi-tingginya.

Tahapan proses dalam pembangunan kesehatan di daerah dilakukan melalui perencanaan yang sebaik-baiknya agar menghasilkan status derajat kesehatan masyarakat yang optimal. Pelaku pembangunan dan pelayanan kesehatan dimulai dari tingkat dasar yaitu puskesmas dan jaringannya serta tingkat lanjut yaitu Rumah Sakit baik milik pemerintah ataupun milik swasta serta fasilitas pelayanan kesehatan lainnya yang mendukung promotif, preventif, kuratif dan rehabilitatif. Hal tersebut diperlukan sistem pencatatan dan pelaporan yang dituangkan dalam sebuah laporan hasil sebagai bentuk validasi dari setiap program dan kegiatan yang telah dilakukan. Dengan

tersusunya Profil Kesehatan Kabupaten Kebumen Tahun 2021, maka dapat dijadikan sebagai informasi, evaluasi, data acuan dan gambaran umum dari hasil pembangunan dan kegiatan pelayanan kesehatan di daerah khususnya Kabupaten Kebumen untuk tahun yang akan datang.

## B. TUJUAN

### 1. Tujuan Umum

Mengetahui gambaran umum wilayah, gambaran pencapaian program kesehatan masyarakat, sarana prasarana kesehatan, sumberdaya manusia kesehatan, gambaran pola penyakit dan penyehatan lingkungan di Kabupaten Kebumen.

### 2. Tujuan Khusus

- a. Untuk mengetahui jumlah sarana kesehatan di kabupaten kebumen
- b. Untuk mengetahui sumber daya manusia kesehatan di kabupaten kebumen
- c. Untuk mengetahui pembiayaan kesehatan di Kabupaten Kebumen
- d. Untuk mengetahui pelayanan kesehatan keluarga di kabupaten kebumen
- e. Untuk mengetahui pengendalian penyakit di kabupaten kebumen
- f. Untuk mengetahui pelayanan kesehatan lingkungan di kabupaten kebumen

## C. RUANG LINGKUP

Ruang lingkup penyusunan profil kesehatan di Kabupaten Kebumen meliputi :

### 1. Sasaran

sasaran kegiatan Penyusunan Profil Kesehatan kabupaten kebumen tahun 2021 adalah tim profil di fasilitas pelayanan kesehatan baik milik pemerintah maupun milik swasta di Kabupaten Kebumen.

### 2. Lokasi

Penyusunan profil kesehatan Kabupaten Kebumen tahun 2021 dilakukan pada instansi dan fasilitas pelayanan kesehatan baik milik pemerintah maupun milik swasta di Kabupaten Kebumen.

D. Sistematika penyajian :

1. Pendahuluan
2. Demografi
3. Sarana kesehatan
4. Sumber daya manusia kesehatan
5. Pembiayaan kesehatan
6. Kesehatan keluarga
7. Pengendalian penyakit
8. Kesehatan lingkungan
9. Penutup

## BAB II

### DEMOGRAFI

Kabupaten Kebumen terletak pada 7°27'-7°50' Lintang Selatan dan 109°22'-109°50' Bujur Timur dengan kondisi beberapa wilayah merupakan daerah pantai dan perbukitan, sedangkan sebagian besar merupakan dataran rendah. Secara geografis Kabupaten Kebumen terletak di bagian selatan Provinsi Jawa Tengah dengan batas-batas wilayah:

- Sebelah Timur : Kabupaten Purworejo
- Sebelah Selatan : Samudera Hindia
- Sebelah Barat : Kabupaten Cilacap dan Banyumas
- Sebelah Utara : Kabupaten Wonosobo dan Banjarnegara

Gambar 2.1  
Peta Wilayah Kabupaten Kebumen Tahun 2021



Secara administratif Kabupaten Kebumen terbagi atas 26 Kecamatan terbagi menjadi 460 kelurahan/desa (11 kelurahan dan 449 desa) dan 352.446 Rumah Tangga dengan luas wilayah keseluruhan sebesar 128.111,50 hektar atau 1.281,115 km<sup>2</sup>. Pembagian wilayah Kabupaten Kebumen secara administratif pada tahun 2021 dapat dilihat pada lampiran tabel 1.

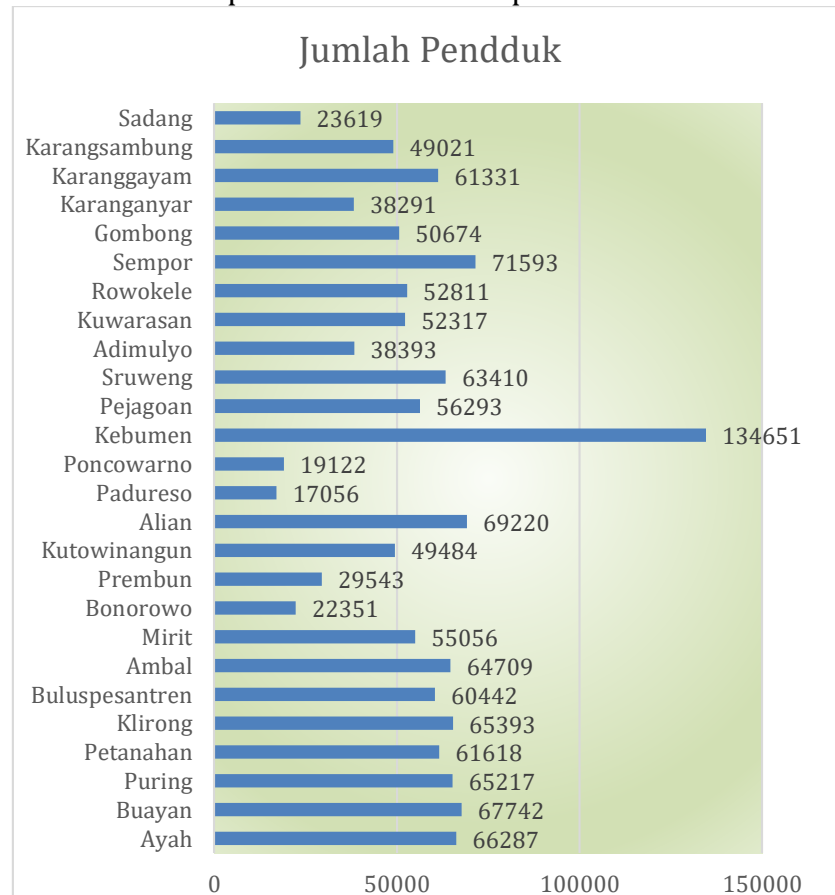
## A. Keadaan Penduduk

### 1. Pertumbuhan dan Persebaran Penduduk

Berdasarkan data dari Dinas Kependudukan dan Catatan Sipil Kabupaten Kebumen Tahun 2021, jumlah penduduk wilayah Kabupaten Kebumen sebanyak 1.405.644 jiwa, dengan jumlah rumah tangga sebanyak 352.446 rumah tangga. Sehingga, rata-rata jumlah jiwa per rumah tangga sebesar 3,99. Tingkat kepadatan penduduk sebesar 1,097 penduduk/km<sup>2</sup> dengan wilayah terpadat berada di Kecamatan Kebumen sebesar 3202 jiwa/km<sup>2</sup> dan wilayah yang terendah kepadatannya adalah Kecamatan Padureso sebesar 435 jiwa/km<sup>2</sup>.

Jumlah penduduk terbanyak berada di Kecamatan Kebumen sebesar 134.651 jiwa dan penduduk terendah berada di Kecamatan Padureso sebesar 17.056 jiwa. Berikut merupakan grafik mengenai persebaran jumlah penduduk per kecamatan di Kabupaten Kebumen.

Gambar 2.2  
Jumlah Penduduk per Kecamatan Kabupaten Kebumen Tahun 2021



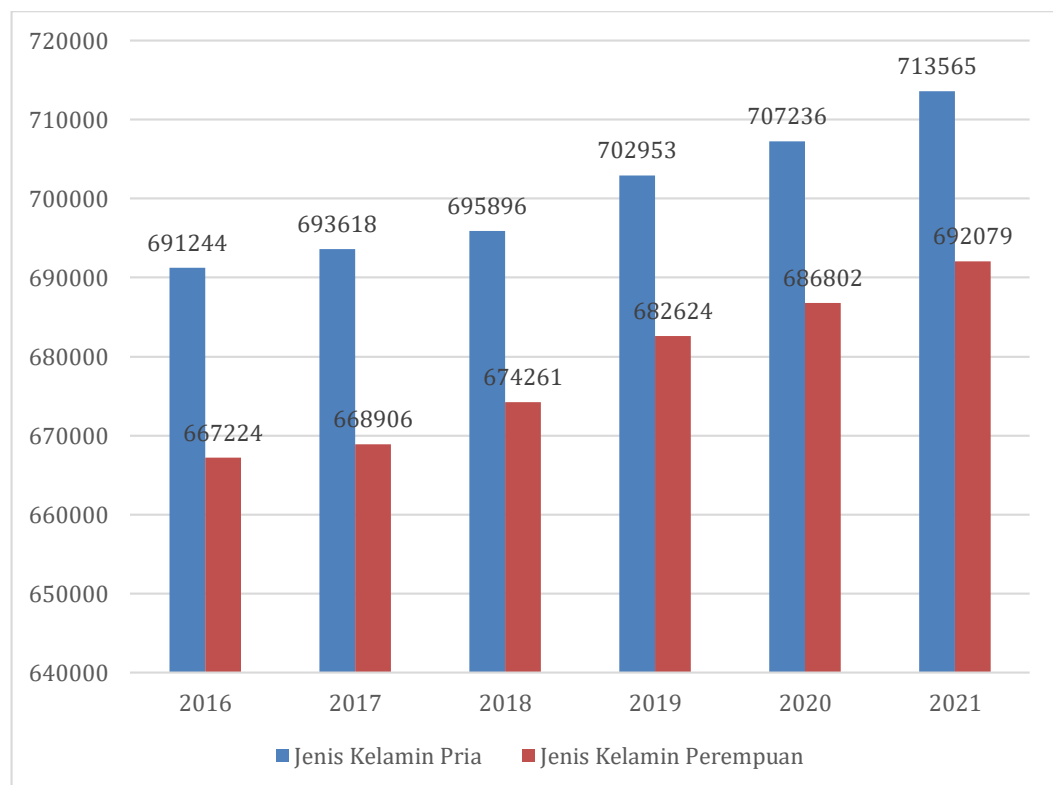
Sumber: Dinas Kependudukan dan Catatan Sipil Kab. Kebumen, 2021



## 2. Rasio Jenis Kelamin

Komposisi penduduk menurut jenis kelamin dapat dilihat dari rasio jenis kelamin yaitu perbandingan penduduk laki-laki dengan penduduk perempuan per 100 penduduk perempuan. Jumlah penduduk laki-laki di Kabupaten Kebumen tahun 2021 adalah 713.565 jiwa (50,76%) dan jumlah penduduk perempuan sebesar 692.079 jiwa (49,24%). Rasio jenis kelamin diperoleh sebesar 103,1 / 100 penduduk perempuan, artinya setiap seratus penduduk perempuan terdapat sekitar 103,1 penduduk laki-laki.

Gambar 2.3  
Jumlah Penduduk Kabupaten Kebumen Menurut Jenis Kelamin Tahun 2016-2021



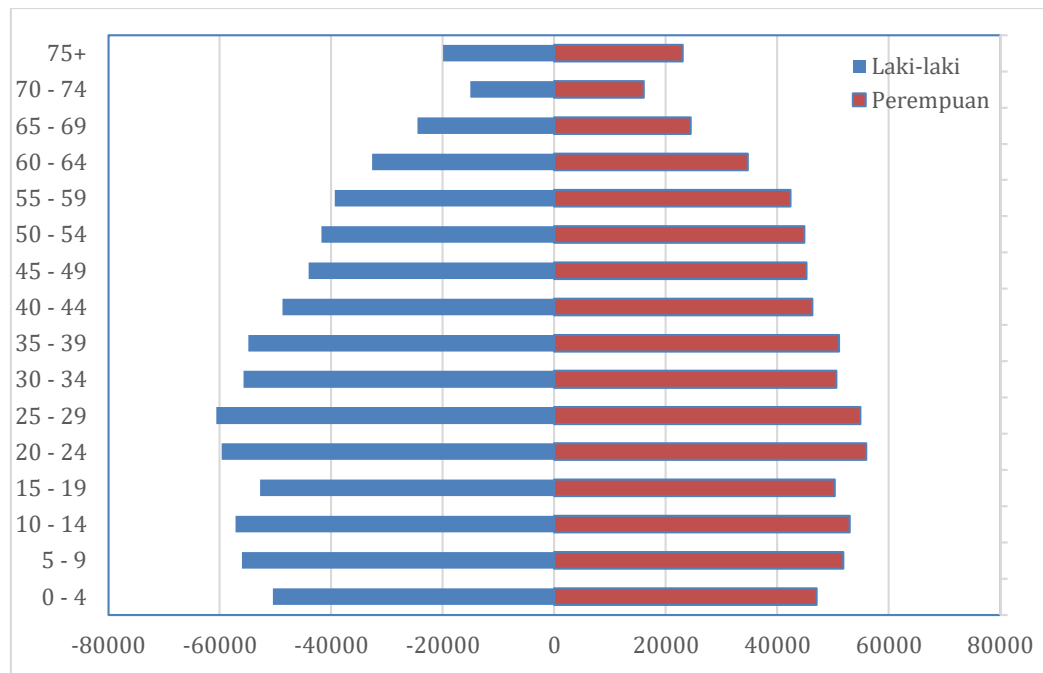
Sumber: Dinas Kependudukan dan Catatan Sipil Kab. Kebumen, 2021

## 3. Komposisi Penduduk Menurut Kelompok Umur

Struktur umur penduduk menurut jenis kelamin dapat digambarkan dalam bentuk piramida penduduk. Dasar piramida menunjukkan jumlah penduduk, badan piramida kiri menunjukkan banyaknya penduduk laki-laki dan badan piramida bagian kanan menunjukkan jumlah penduduk perempuan. Piramida tersebut merupakan gambaran struktur penduduk yang terdiri dari struktur penduduk

muda, dewasa, dan tua. Struktur penduduk ini menjadi dasar bagi kebijakan kependudukan, sosial, budaya dan ekonomi.

Gambar 2.4  
Piramida Penduduk Kabupaten Kebumen Tahun 2021



*Sumber: Dinas Kependudukan dan Catatan Sipil Kab. Kebumen, 2021*

Pada gambar di atas menunjukkan bahwa struktur penduduk di wilayah Kabupaten Kebumen. Badan piramida konstruktif menunjukkan penduduk usia muda yang tinggi dengan banyaknya penduduk usia produktif terutama pada kelompok usia 20-24 tahun pada jenis kelamin perempuan dan pada kelompok usia 25-29 tahun pada jenis kelamin laki-laki. Jumlah golongan penduduk usia tua juga tergolong cukup besar terutama pada perempuan. Kondisi tersebut menuntut kebijakan terhadap penduduk usia tua. Bertambahnya jumlah penduduk usia tua dapat dimaknai sebagai meningkatnya tingkat kesejahteraan dan kesehatan. Akan tetapi, bertambahnya penduduk usia tua juga dapat dimaknai sebagai beban karena kelompok usia tua sudah tidak produktif lagi. Rincian jumlah penduduk menurut jenis kelamin dan kelompok umur di Kabupaten Kebumen tahun 2021 dapat dilihat pada lampiran tabel 2.

Indikator penting terkait distribusi penduduk menurut usia yang sering digunakan untuk mengetahui produktivitas penduduk adalah Angka Beban

Tanggungan (*Dependency Ratio*). Angka beban tanggungan merupakan angka yang menyatakan perbandingan antara banyaknya orang yang tidak produktif (umur di bawah 15 tahun dan di atas 65 tahun) dengan banyaknya orang yang produktif (umur 15-64 tahun). Secara kasar, perbandingan angka beban tanggungan menunjukkan dinamika beban tanggungan usia produktif terhadap usia nonproduktif. Angka tersebut dapat digunakan sebagai indikator yang secara kasar dapat menunjukkan keadaan ekonomi suatu negara. Semakin tinggi persentase *dependency ratio* menunjukkan semakin tinggi beban yang harus ditanggung penduduk usia produktif untuk membiayai hidup penduduk usia nonproduktif. Sedangkan persentase *dependency ratio* yang semakin rendah menunjukkan semakin rendahnya beban yang ditanggung penduduk usia produktif terhadap biaya hidup penduduk usia nonproduktif.

Tabel 2.1

Jumlah Penduduk dan Angka Beban Tanggungan Menurut Jenis Kelamin dan Kelompok Usia Produktif dan Nonproduktif Kabupaten Kebumen Tahun 2021

No	Usia	Laki-laki	Perempuan	Laki-laki dan Perempuan
1	0-14 tahun	163.729	151.928	315.657
2	15-64 tahun	490.312	476.574	966.886
3	Lebih dari 65 tahun	59.524	63.577	123.101
<b>Jumlah</b>		713.565	692.079	1.405.644
<b>Angka Beban Tanggungan</b>		<b>45,53</b>	<b>45,22</b>	<b>45,38</b>

Sumber: Dinas Kependudukan dan Catatan Sipil Kabupaten Kebumen, 2021

Berdasarkan tabel di atas, menunjukan angka beban tanggungan penduduk wilayah Kabupaten Kebumen pada tahun 2021 sebesar 45,38. Hal ini berarti bahwa 100 penduduk Kebumen yang produktif menanggung kurang lebih 45 orang yang belum atau sudah tidak produktif lagi di samping menanggung dirinya sendiri. Apabila dibandingkan antara jenis kelamin, maka angka beban tanggungan laki-laki sedikit hampir sama apabila dengan angka beban tanggungan pada perempuan. Pada tahun 2021, angka beban tanggungan laki-laki sebesar 45,53 yang berarti bahwa 100 orang penduduk laki-laki produktif akan menanggung kurang lebih 45

penduduk laki-laki yang belum atau tidak produktif lagi. Disisi lain 100 orang penduduk produktif perempuan di Kabupaten Kebumen akan menanggung beban 45 penduduk perempuan yang belum atau tidak produktif lagi.

Tinggi rendahnya angka beban tanggungan dapat dibedakan menjadi tiga golongan, yaitu angka ketergantungan rendah (apabila kurang dari 30), angka ketergantungan sedang (apabila 30-40), dan angka ketergantungan tinggi (apabila lebih dari 41). Berdasarkan tabel di atas, Kabupaten Kebumen memiliki angka beban ketergantungan yang tergolong tinggi yaitu ada diangka 45 artinya lebih tinggi dari 41.

Penduduk sebagai determinan pembangunan harus mendapat perhatian yang sungguh-sungguh. Program pembangunan dalam bidang kesehatan harus didasarkan pada dinamika kependudukan. Upaya pembangunan di bidang kesehatan tercermin dalam program kesehatan melalui upaya promotif, preventif, kuratif, dan rehabilitatif. Pembangunan kesehatan merupakan salah satu upaya untuk meningkatkan derajat kesehatan masyarakat yang setinggi-tingginya. Pencapaian derajat kesehatan yang optimal bukan hanya menjadi tanggung jawab dari sektor kesehatan saja, melainkan sektor terkait lainnya seperti sektor pendidikan, sektor ekonomi, serta sektor sosial dan pemerintahan yang memiliki peran yang cukup besar. Untuk mendukung upaya tersebut, diperlukan ketersediaan data mengenai penduduk sebagai sasaran program pembangunan kesehatan.

## **B. Keadaan Pendidikan**

Pendidikan merupakan bagian dari kebudayaan dan peradaban manusia yang terus berkembang. Hal ini sejalan dengan karakter manusia yang memiliki potensi kreatif dan inovatif dalam segala bidang kehidupan. Kondisi pendidikan merupakan salah satu indikator yang kerap ditelaah dalam mengukur tingkat pembangunan manusia suatu Negara. Melalui pengetahuan, pendidikan berkontribusi terhadap perubahan perilaku kesehatan. Pengetahuan yang dipengaruhi oleh tingkat pendidikan merupakan salah satu faktor yang berperan dalam mempengaruhi keputusan seseorang untuk berperilaku sehat.

Pendidikan memiliki peran penting dalam proses pembangunan. Laju perubahan sebagai akibat dari perkembangan ilmu pengetahuan dan teknologi harus disejajarkan dengan penyediaan sumber daya manusia yang berkualitas. Pendidikan

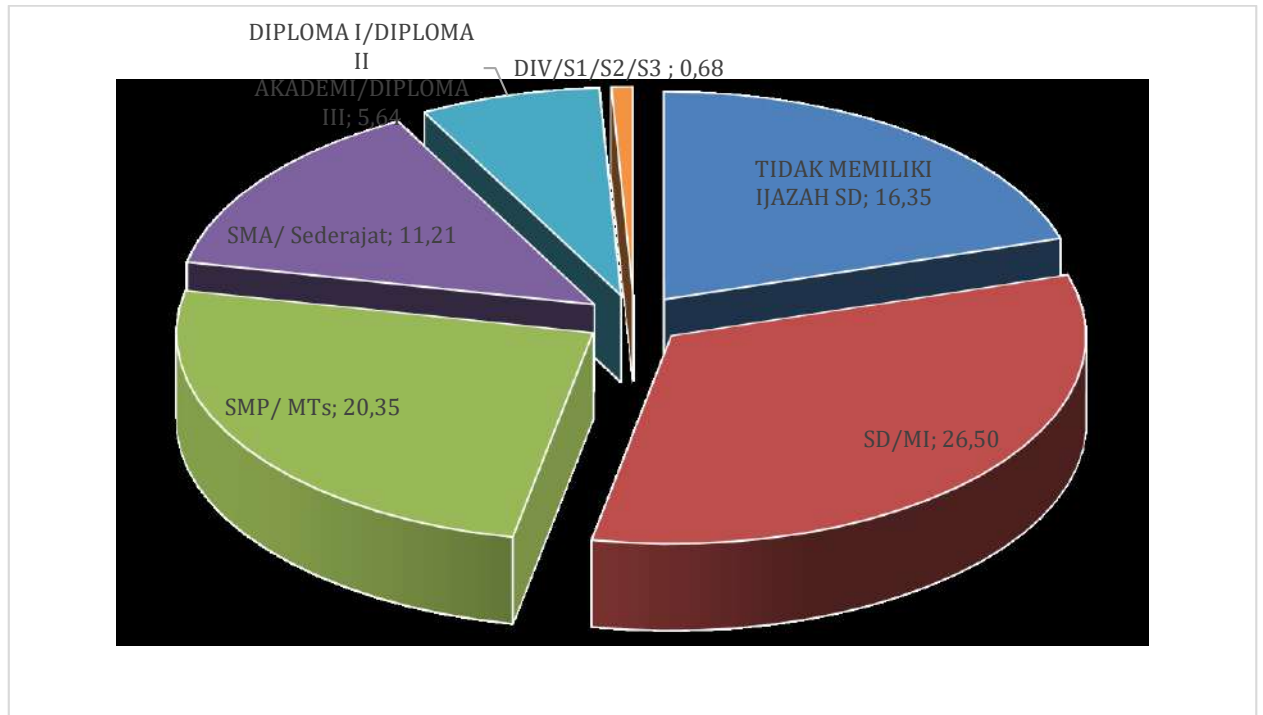
kemudian menjadi pelopor utama dalam rangka penyiapan sumber daya manusia. Pendidikan merupakan salah satu aspek pembangunan yang merupakan syarat mutlak untuk mewujudkan tujuan pembangunan nasional. Dalam upaya peningkatan peran pendidikan dalam pembangunan, maka kualitas pendidikan harus ditingkatkan. Beberapa program pemerintah telah diupayakan sebagai sebuah alternatif dalam rangka menyiapkan dan meningkatkan mutu pendidikan, sebagai contoh adalah program wajib belajar 9 tahun.

Pendidikan merupakan salah satu sarana untuk meningkatkan kecerdasan dan keterampilan manusia. Peningkatan mutu pendidikan harus terus diupayakan, dimulai dengan membuka kesempatan seluas-luasnya kepada penduduk untuk mengenyam pendidikan, hingga pada peningkatan kualitas dan kuantitas sarana dan prasarana pendidikan. Ijazah tertinggi yang dimiliki seseorang merupakan indikator pokok kualitas pendidikan formal. Semakin tinggi ijazah yang dimiliki oleh rata-rata penduduk suatu negara semakin tinggi taraf intelegualitas negara tersebut.

Tingkat pendidikan dapat berkaitan dengan kemampuan menyerap dan menerima informasi kesehatan serta kemampuan dalam berperan serta dalam pembangunan kesehatan. Masyarakat yang memiliki pendidikan yang lebih tinggi pada umumnya mempunyai pengetahuan dan wawasan yang lebih luas sehingga lebih mudah menyerap dan menerima informasi, serta dapat ikut berperan aktif dalam mengatasi masalah kesehatan dirinya dan keluarganya.

Berikut ini disajikan tabel presentase jumlah penduduk usia 10 tahun ke atas menurut pendidikan tertinggi yang ditamatkan di wilayah Kabupaten Kebumen tahun 2020.

**Gambar 2.6**  
**Presentase Jumlah Penduduk**  
**Usia 15 Tahun ke Atas menurut Pendidikan Tinggi yang Ditamatkan**



*Sumber: Statistik Kab. Kebumen, Profil kesehatan, 2020*

Pada gambar di atas menunjukkan bahwa ijazah yang paling banyak dimiliki adalah pada tingkat pendidikan SD/MI yaitu sebesar 26,50%. Penduduk dengan ijazah tertinggi DIV/S2/S3 sebesar 0,68%, sedangkan pendidikan terendah adalah penduduk yang tidak memiliki ijazah SD yaitu sebesar 16,35%.

### **BAB III**

#### **SARANA KESEHATAN**

Sarana kesehatan merupakan tempat yang digunakan untuk menyelenggarakan upaya kesehatan. Sarana kesehatan berfungsi memberikan pelayanan kesehatan kepada masyarakat, sehingga memiliki peran yang sangat strategis dalam mempercepat peningkatan derajat kesehatan masyarakat. Jenis sarana kesehatan meliputi rumah sakit, rumah sakit bersalin, Puskesmas dengan rawat inap, Puskesmas tanpa rawat inap, Puskesmas pembantu, Poliklinik/balai pengobatan, Tempat praktek dokter, Rumah bersalin, Tempat praktek bidan, Poskesdes (pos kesehatan desa), Polindes (pondok bersalin desa), Apotek, Toko khusus obat/jamu. Selain itu juga terkait dengan Posyandu (Pos Pelayanan Terpadu).

#### **A. Jumlah Rumah Sakit**

Peraturan Menteri Kesehatan Nomor 30 Tahun 2019 tentang Klasifikasi dan Perizinan Rumah Sakit, dalam Bab 1 Ketentuan Umum menyatakan bahwa rumah sakit adalah institusi pelayanan kesehatan yang menyelenggarakan pelayanan kesehatan perorangan secara paripurna yang menyediakan pelayanan rawat inap, rawat jalan dan gawat darurat. Sedangkan pengertian rumah sakit menurut Peraturan Menteri Kesehatan Republik Indonesia No. 1204/Menkes/SK/X/2004 tentang Persyaratan Kesehatan Lingkungan Rumah Sakit, dinyatakan bahwa Rumah sakit merupakan sarana pelayanan kesehatan, tempat berkumpulnya orang sakit maupun orang sehat, atau dapat menjadi tempat penularan penyakit serta memungkinkan terjadinya pencemaran lingkungan dan gangguan kesehatan.

Dari pengertian diatas, rumah sakit melakukan beberapa jenis pelayanan diantaranya pelayanan medik, pelayanan penunjang medik, pelayanan perawatan, pelayanan rehabilitasi, pencegahan dan peningkatan kesehatan, sebagai tempat pendidikan dan atau pelatihan medik dan para medik, sebagai tempat penelitian dan pengembangan ilmu dan teknologi bidang kesehatan serta untuk menghindari risiko dan gangguan kesehatan sebagaimana yang dimaksud, sehingga perlu adanya penyelenggaraan kesehatan lingkungan rumah sakit sesuai dengan persyaratan kesehatan. Pada tahun 2021 Kabupaten Kebumen memiliki 11 rumah sakit umum yang terdiri atas 2 (dua) Rumah Sakit Umum Daerah dan 9 (sembilan) Rumah Sakit Swasta, seperti tertera pada tabel berikut ini.

Tabel 3.1  
Rumah Sakit di Kabupaten Kebumen Tahun 2021

NO	NAMA RUMAH SAKIT	ALAMAT	TIPE RS
1	RSUD dr. Soedirman Kebumen	Jl. Lingkar Selatan Muktisari Kebumen	C
2	RSUD PREMBUN	Jl. Slamet Riyadi No. 53, Prembun Kebumen	C
3	RS PKU Muhammadiyah Gombong	Jl.Yos Sudarso 461 Gombong	B
4	RS PKU Muhammadiyah Sruweng	Jl.Raya Sruweng No. 5 Sruweng Kebumen	C
5	RSU PURBOWANGI	Jl. Yos Sudarso Barat No. 01Purbowangi – Gombong	D
6	RSU Purwogondo	Jl. Puring Km. 8 Kalipurwo, Kuwarasan, Kebumen.	D
7	RSU Permata Medika Kebumen	Jl. Indrakila No 17 Kebumen	C
8	RSU Wijayakusuma Kebumen	Jalan Gelatik No 1 Kebumen	D
9	RSU Palang Biru Gombong	Jl. Yos Sudarso Timur kedungpuji gombong	D
10	RSU PKU Muhammadiyah Kutowinangun	Jl. Pemuda No.12 Kutowinangun	D
11	RS PKU Muhammadiyah Petanahan	Jl. Daendels KM 1 Petanahan, Kebumen, Jateng	D

*Sumber : Seksi Pelayanan dan SDK, 2021*

Berdasarkan tipologi Rumah Sakit, di Kabupaten Kebumen ada 4 (empat) rumah sakit tipe C yaitu RSUD dr Soedirman, RSUD Prembun, RS Permata Medika Kebumen dan RS PKU Muhammadiyah Sruweng. Terdapat 1 (satu) rumah sakit tipe B yaitu RS PKU Muhammadiyah Gombong Sedangkan 6 (enam) Rumah Sakit lainnya masuk ke dalam tipe D seperti tertera dalam tabel di atas.

## B. Puskesmas

Menurut Peraturan Menteri Kesehatan Republik Indonesia Nomor 75 Tahun 2014 puskesmas adalah fasilitas pelayanan kesehatan yang menyelenggarakan upaya kesehatan masyarakat dan upaya kesehatan perseorangan tingkat pertama, dengan lebih mengutamakan upaya promotif dan preventif, untuk mencapai derajat kesehatan masyarakat yang setinggi – tingginya di wilayah kerjanya. Pembangunan kesehatan yang diselenggarakan di Puskesmas bertujuan untuk mewujudkan masyarakat:

- a. memiliki perilaku sehat yang meliputi kesadaran, kemauan dan kemampuan hidup sehat;
- b. mampu menjangkau pelayanan kesehatan bermutu



- c. hidup dalam lingkungan sehat; dan memiliki derajat kesehatan yang optimal, baik individu, keluarga, kelompok dan masyarakat.

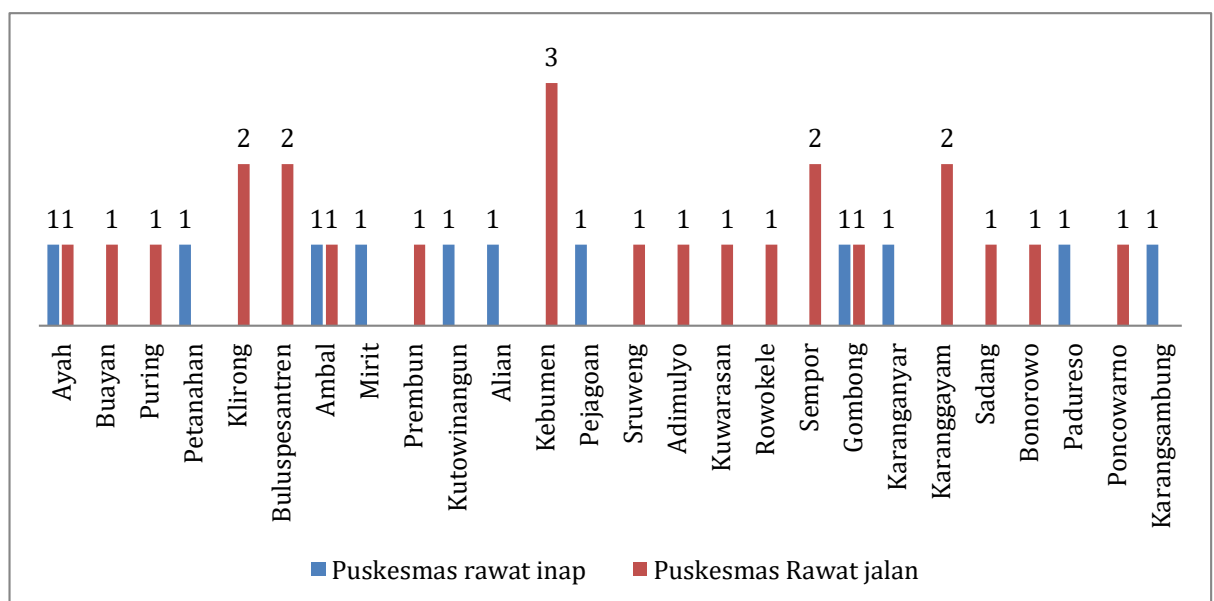
Dalam menjalankan fungsinya sebagai pusat pembangunan berwawasan kesehatan, pusat pemberdayaan masyarakat, pusat pelayanan kesehatan masyarakat primer, dan pusat pelayanan kesehatan perorangan primer, puskesmas berkewajiban memberikan upaya kesehatan wajib dan upaya kesehatan pengembangan.

Upaya kesehatan wajib terdiri dari :

- upaya promosi kesehatan
- upaya kesehatan lingkungan
- upaya kesehatan ibu dan anak serta keluarga berencana
- upaya perbaikan gizi
- upaya pencegahan dan pemberantasan penyakit menular
- upaya Pengobatan.

Pada tahun 2021 Dinas Kesehatan Kabupaten Kebumen memiliki 35 (tiga puluh lima) Puskesmas yang tersebar di 26 (dua puluh enam) Kecamatan. Dari tiga puluh lima puskesmas tersebut 11(sebelas) diantaranya merupakan puskesmas rawat inap sedangkan sisanya adalah rawat jalan. Distribusi puskesmas per kecamatan dapat dilihat pada gambar berikut ini

Gambar 3.2.  
Distribusi Puskesmas per Kecamatan di wilayah Kabupaten Kebumen, 2021



Sumber: Seksi Yankes dan SDMK, 2021

Kemudian untuk mendukung pelayanan di Puskesmas, terdapat sarana Puskesmas Keliling dan Puskesmas pembantu. Pada tahun 2021 jumlah Puskesmas keliling di wilayah kerja Puskesmas Kabupaten Kebumen ada sejumlah 35, sedangkan untuk Puskesmas Pembantu terdapat 68 unit yang tersebar di 26 Kecamatan. Untuk mengetahui lebih rinci terkait jenis dan jumlah sarana prasarana kesehatan di Kabupaten Kebumen, dapat dilihat pada tabel 4 lampiran.

### **C. Sarana Kefarmasian dan Alat Kesehatan**

Ketersediaan farmasi dan alat kesehatan memiliki peran yang signifikan dalam pelayanan kesehatan. Akses masyarakat terhadap obat khususnya obat esensial merupakan salah satu hak asasi manusia. Dengan demikian penyediaan obat esensial merupakan kewajiban bagi pemerintah dan institusi pelayanan kesehatan baik publik maupun privat.

Sebagai komoditi khusus, semua obat yang beredar harus terjamin keamanan, khasiat dan mutunya agar dapat memberikan manfaat bagi kesehatan. Oleh karena itu, selain meningkatkan jumlah tenaga pengelola yang terlatih, salah satu upaya yang dilakukan untuk menjamin mutu obat hingga diterima konsumen adalah menyediakan sarana penyimpanan obat dan alat kesehatan yang dapat menjaga keamanan secara fisik serta dapat mempertahankan kualitas obat.

Salah satu kebijakan pelaksanaan dalam Program Obat dan Perbekalan Kesehatan adalah pengendalian obat dan perbekalan kesehatan diarahkan untuk menjamin keamanan, khasiat dan mutu sediaan farmasi dan alat kesehatan. Hal ini bertujuan untuk melindungi masyarakat dari bahaya yang disebabkan oleh penyalahgunaan sediaan farmasi dan alat kesehatan atau penggunaan yang salah/tidak tepat serta tidak memenuhi mutu keamanan dan pemanfaatan yang dilakukan sejak proses produksi, distribusi hingga penggunaannya di masyarakat.

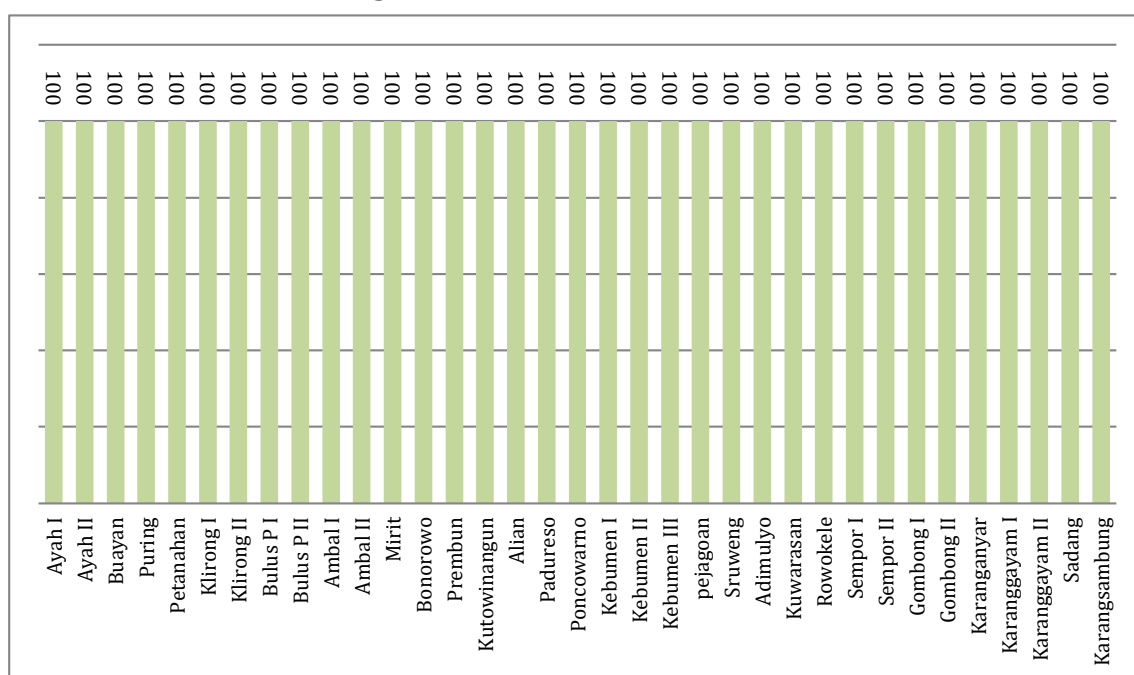
#### **1. Ketersediaan Obat**

Sasaran yang harus dicapai dalam upaya pelayanan kesehatan adalah ketersediaan obat dan vaksin dalam jenis yang lengkap, jumlah yang cukup, terjamin khasiatnya, aman, efektif, dan bermutu dengan harga terjangkau. Indikator tercapainya sasaran hasil tersebut yaitu 100% atau lebih artinya jika presentase ketersediaan obat bisa mencapai 100% atau lebih puskesmas bisa memenuhi obat yang dibutuhkan masyarakatnya selama satu tahun. Dalam rangka mencapai target tersebut, kegiatan yang dilakukan adalah peningkatan ketersediaan obat esensial generik di sarana

pelayanan kesehatan dasar.

Obat yang dipantau ketersediannya merupakan obat indikator yang digunakan untuk pelayanan kesehatan dasar dan obat yang mendukung pelaksanaan program kesehatan. Berdasarkan indikator program terbaru ada 20 item, terdiri dari 17 item obat untuk pelayanan kesehatan dasar dan 3 jenis vaksin untuk imunisasi dasar. Presentase ketersediaan obat dan vaksin di Dinas Kesehatan Kab. Kebumen tahun 2021 dapat dilihat pada gambar berikut.

**Gambar 3.3**  
**Persentase Puskesmas Dengan Ketersediaan Obat Dan Vaksin Esensial Tahun 2021**



*Sumber: Seksi Kefarmasian dan PKRT, 2021*

Dari gambar di atas dapat dikatakan bahwa semua Puskesmas di Kabupaten Kebumen memiliki > 80% obat dan vaksin Esensial.

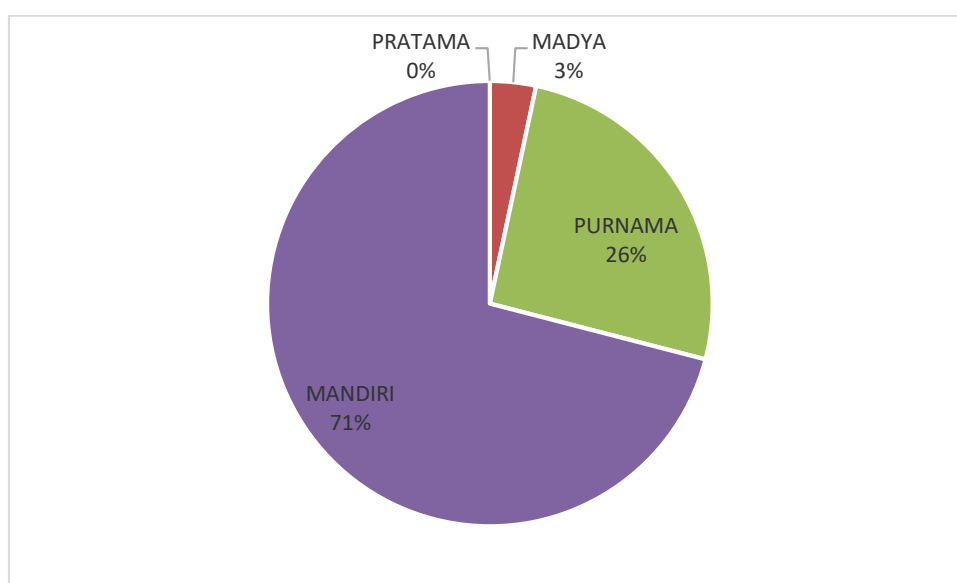
#### **D. UPAYA KESEHATAN BERSUMBER MASYARAKAT (UKBM)**

Upaya Kesehatan Bersumberdaya Masyarakat (UKBM) merupakan bentuk partisipasi/peran serta masyarakat dalam penyelenggaraan pembangunan kesehatan. Bentuk peran serta masyarakat dapat diwujudkan dalam berbagai bentuk yaitu manusianya, pendanaannya, aktivitasnya dan kelembagaannya seperti posyandu, pos lansia, polindes, PKD, pos UKK, poskestren, KP-KIA, Toga, BKB, posbindu, Pos malaria desa, Pos TB desa dan masih banyak lainnya. Upaya kesehatan bersumberdaya masyarakat yang dibahas pada bagian ini adalah Posyandu, Pos Kesehatan Desa dan Posbindu.

## 1. Posyandu

Posyandu merupakan salah satu bentuk Upaya Kesehatan Bersumberdaya Masyarakat yang dikelola dan diselenggarakan dari, oleh, untuk, dan bersama masyarakat dalam penyelenggaraan pembangunan kesehatan guna memberdayakan masyarakat dan memberi kemudahan kepada masyarakat dalam memperoleh pelayanan kesehatan dasar.

Gambar 3.4  
Strata Posyandu di Kabupaten Kebumen Tahun 2021



*Sumber: Seksi Promosi dan Pemberdayaan Masyarakat, 2021*

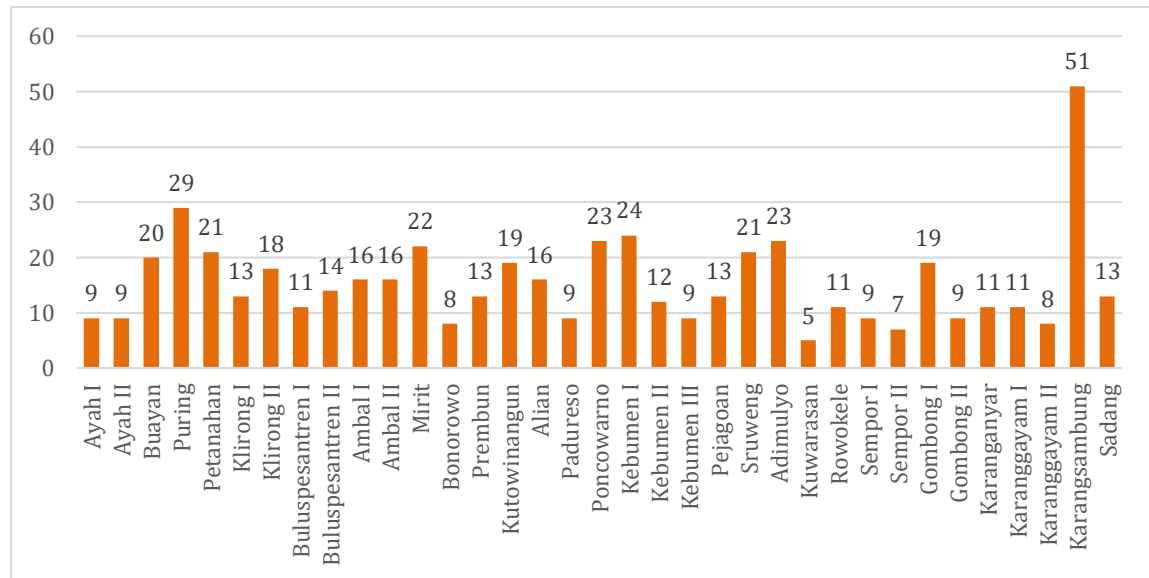
Gambar di atas memperlihatkan bahwa strata posyandu yang ada di wilayah Kabupaten Kebumen tahun 2021. Untuk Posyandu strata Mandiri ada 71 %, Purnama 26 %, Madya 3 % dan Pratama 0 %.

## 2. Pos Pembinaan Terpadu Penyakit Tidak Menular (Posbindu PTM)

Posbindu PTM yang mulai dikembangkan pada tahun 2011 merupakan wujud peran serta masyarakat dalam melakukan kegiatan deteksi dini dan pemantauan faktor risiko PTM utama yang dilaksanakan secara terpadu, rutin, dan periodik. Kegiatan Posbindu PTM juga terintegrasi secara rutin di masyarakat, seperti di lingkungan tempat tinggal dalam wadah desa/kelurahan siaga aktif. Tujuan Posbindu PTM adalah meningkatkan peran serta masyarakat dalam pencegahan dan penemuan

dini faktor risiko PTM. Sasaran utama kegiatan adalah kelompok masyarakat sehat, berisiko dan penyandang PTM berusia 15 tahun ke atas.

Gambar 3.5  
Posbindu PTM di Kabupaten Kebumen Tahun 2021



*Sumber: Seksi Promosi dan Pemberdayaan masyarakat, 2021*

Gambar di atas memperlihatkan bahwa semua wilayah Puskesmas di Kabupaten Kebumen telah memiliki posyandu PTM dengan jumlah posyandu PTM paling sedikit ada di wilayah Puskesmas Kuwarasan yaitu berjumlah 5 posyandu PTM, sedangkan terbanyak di wilayah Puskesmas Karangsambung berjumlah 51 posyandu PTM.

## **BAB IV**

### **SUMBER DAYA MANUSIA KESEHATAN**

#### **A. Distribusi dan Rasio Tenaga Kesehatan**

Berdasarkan Undang-undang Nomor 36 Tahun 2014 tentang Tenaga Kesehatan, penyelenggaraan upaya kesehatan harus dilakukan oleh tenaga kesehatan yang bertanggung jawab, yang memiliki etik dan moral yang tinggi, keahlian dan kewenangan yang secara terus menerus harus ditingkatkan mutunya melalui pendidikan dan pelatihan berkelanjutan, sertifikasi, registrasi, perizinan, serta pembinaan, pengawasan dan pemantauan agar penyelenggaraan upaya kesehatan memenuhi rasa keadilan dan perikemanusiaan serta sesuai dengan perkembangan ilmu pengetahuan dan teknologi kesehatan.

Tenaga kesehatan merupakan kunci utama dalam keberhasilan pencapaian tujuan pembangunan bidang kesehatan. Jumlah tenaga kesehatan diperlukan untuk mengetahui ketersediaan dan kekurangan tenaga kesehatan.

Sesuai dengan Peraturan Menteri Kesehatan Nomor 75 Tahun 2014, pusat kesehatan masyarakat ( Puskesmas ) sebagai salah satu jenis pelayanan kesehatan tingkat pertama yang memiliki peranan penting dalam sistem kesehatan nasional, khususnya sub sistem upaya kesehatan. Sumber daya manusia di Puskesmas terdiri atas tenaga kesehatan dan tenaga penunjang ( non tenaga kesehatan ). Jenis dan jumlah tenaga kesehatan dan tenaga non kesehatan dihitung berdasarkan analisis beban kerja, dengan mempertimbangkan jumlah pelayanan yang diselenggarakan, jumlah penduduk dan persebarannya, karakteristik wilayah kerja dan pembagian waktu kerja.

Salah satu unsur yang berperan dalam percepatan pembangunan kesehatan adalah tenaga kesehatan yang bertugas di fasilitas kesehatan di masyarakat. Tenaga kesehatan adalah setiap orang yang mengabdikan diri dalam bidang kesehatan serta memiliki pengetahuan dan/atau keterampilan melalui pendidikan di bidang kesehatan yang untuk jenis tertentu memerlukan kewenangan untuk melakukan upaya kesehatan.

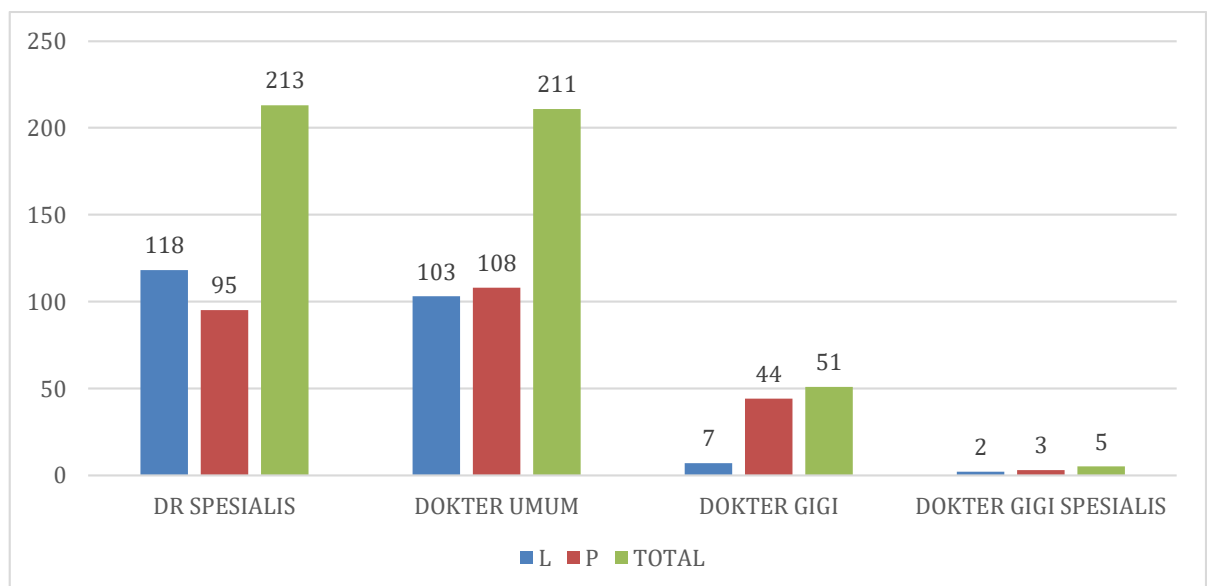
Penyelenggaraan upaya kesehatan tidak akan berjalan dengan baik jika tidak didukung oleh ketersediaan sumber daya manusia yang berkualitas. Karenanya diperlukan peningkatan kuantitas dan kualitas sumber daya manusia (SDM) dibidang

kesehatan, yang diharapkan mampu bekerja secara profesional dan selalu berusaha untuk mengembangkan kemampuannya dalam rangka mewujudkan pelayanan kesehatan yang optimal pada masyarakat.

Informasi tenaga kesehatan diperlukan bagi perencanaan dan pengadaan tenaga serta pengelolaan kepegawaian. Kesulitan memperoleh data ketenagaan yang mutakhir disebabkan antara lain karena sifat data ketenagaan yang dinamis sehingga sistem pencatatan dan pelaporan belum dapat ditampilkan secara lengkap, akurat dan sistematis.

Puskesmas bertanggung jawab menyelenggarakan pelayanan kesehatan tingkat pertama secara menyeluruh, terpadu dan berkesinambungan. Kinerja dari puskesmas sangat dipengaruhi ketersediaan sumber daya manusia yang dimiliki, terutama ketersediaan tenaga kesehatan.

Gambar 4.1  
Tenaga Medis Kabupaten Kebumen Tahun 2021

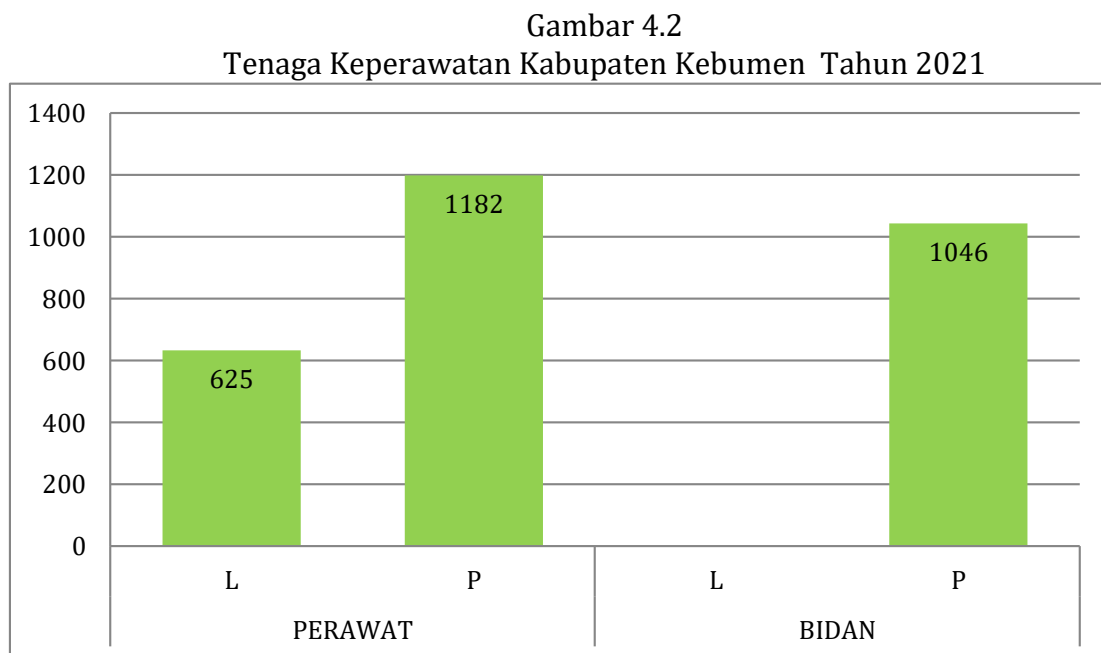


*Sumber: Bidang Sumber Daya dan Pelayanan Kesehatan, 2021*

Dari gambar di atas menunjukkan bahwa jumlah dokter spesialis di Kabupaten Kebumen yang bekerja di sarana pelayanan kesehatan sebanyak 213 orang (118 laki-laki dan 95 perempuan). Untuk dokter umum berjumlah 211 (103 laki-laki dan 108 perempuan), dokter gigi 51 orang (7 laki-laki dan 44 perempuan) serta dokter gigi spesialis berjumlah 5 orang (2 laki-laki dan 3 perempuan). Jumlah dokter persarana memungkinkan seorang dokter bekerja atau berada di sarana pelayanan kesehatan

dengan lebih dari 1 (satu) sarana pelayanan kesehatan. Rasio dokter per 100.000 penduduk di Kabupaten Kebumen sejumlah 30,16. Angka ideal menurut WHO adalah 40 per 100.000 penduduk yang artinya di Kabupaten Kebumen masih kekurangan jumlah dokter.

Sedangkan untuk rasio dokter gigi per 100.000 penduduk adalah 3,63 per 100.000 penduduk. Berdasarkan target Indonesia sehat rasio dokter gigi adalah 11 per 100.000 penduduk. Di Kabupaten Kebumen juga masih kekurangan jumlah dokter gigi.



*Sumber: Bidang Sumber Daya dan Pelayanan Kesehatan, 2021*

Grafik tersebut menunjukkan bahwa jumlah bidan di Kabupaten Kebumen sebanyak 1046 orang, jumlah perawat 1.807 (625 laki-laki dan 1182 perempuan). Berdasarkan target Indonesia sehat rasio bidan adalah 100 per 100.000 penduduk, sedangkan di Kabupaten Kebumen tahun 2021 angka rasio Bidan masih mencapai 74,41 per 100.000 penduduk, artinya masih banyak kekurangan jumlah bidan di Kabupaten Kebumen.

Untuk rasio perawat per 100.000 penduduk di Kebumen mencapai angka 128,55 per 100.000 penduduk. Angka ini sudah mencapai target (117,5 per 100.000 penduduk).



## **BAB V**

### **PEMBIAYAAN KESEHATAN**

Salah satu sub sistem dalam kesehatan nasional adalah sub sistem pembiayaan kesehatan. Pembiayaan kesehatan sendiri merupakan besarnya dana yang harus disediakan untuk menyelenggarakan dan atau memanfaatkan berbagai upaya kesehatan yang diperlukan oleh perorangan, keluarga, kelompok, dan masyarakat. Undang-Undang Kesehatan Nomor 36 Tahun 2009 menyebutkan bahwa pembiayaan kesehatan bertujuan untuk penyediaan pembiayaan kesehatan yang berkesinambungan dengan jumlah yang mencukupi, teralokasi secara adil, dan termanfaatkan. Secara umum, sumber biaya kesehatan dapat dibedakan menjadi pembiayaan yang bersumber dari anggaran pemerintah dan pembiayaan yang bersumber dari anggaran masyarakat. Berikut anggaran kesehatan dalam APBD dan anggaran kesehatan per kapita. Selain itu, juga dijelaskan mengenai Jaminan Kesehatan Nasional (JKN).

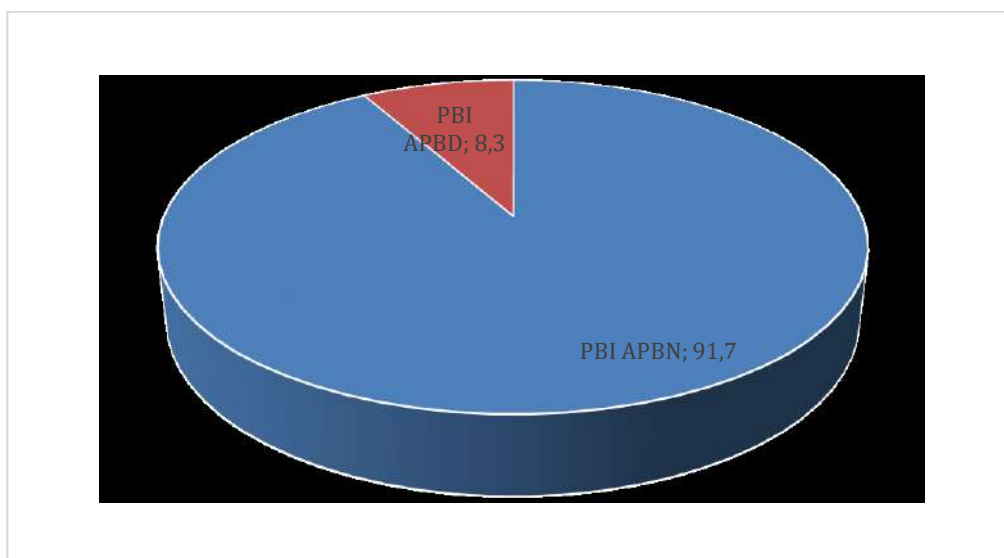
#### **A. PERSENTASE ANGGARAN KESEHATAN DALAM APBD**

Total anggaran kesehatan dari sumber pemerintah sebesar Rp. 308.284.623.400,- Dana Alokasi Khusus (DAK) fisik sebesar Rp. 19.335.993.000,- non fisik sebesar Rp 34.067.283.400,-

#### **B. JAMINAN KESEHATAN NASIONAL**

Pada tahun 2021, peserta jaminan kesehatan nasional (PBI APBN dan PBI APBD) di sebanyak 1.252.538 jiwa (89,108%). Hal ini terjadi kenaikan dibanding tahun 2020, yaitu 1.198.574 jiwa (86%). Presentase peserta menurut jenis jaminan kesehatan dapat dilihat di gambar 5.1.

Gambar 5.1  
Presentase Peserta Jaminan Kesehatan di Kabupaten Kebumen  
Tahun 2021



*Sumber: Seksi Yankes dan SDM, 2021*

Pada gambar di atas diketahui bahwa peserta jaminan kesehatan nasional terdiri dari PBI APBN dan PBI APBD dengan rincian sebagai berikut :

- a Penerima Bantuan Iuran (PBI) APBN adalah peserta JKN yang di biyai dari APBN dan pengelolanya oleh BPJS kesehatan sebanyak 91,7%
- b Penerima Bantuan Iuran (PBI) APBD adalah program Jaminan Kesehatan yang iurannya dibayarkan sharing antara pemerintah daerah dan pemerintah pusat dengan maksud membantu masyarakat miskin yang digunakan berobat ke fasilitas kesehatan pemerintah tanpa dipungut biaya sebanyak 8,3%.

## **BAB VI**

### **KESEHATAN KELUARGA**

Keluarga adalah unit terkecil dari masyarakat yang terdiri atas kepala keluarga dan beberapa orang yang terkumpul dan tinggal di suatu tempat di bawah satu atap dalam keadaan saling ketergantungan (Departemen Kesehatan RI. 1988). Menurut Peraturan Pemerintah Republik Indonesia Nomor 87 Tahun 2014 tentang Perkembangan Kependudukan dan Pembangunan Keluarga, Keluarga Berencana, dan Sistem Informasi Keluarga, menyebutkan bahwa pembangunan keluarga dilakukan dalam upaya untuk mewujudkan keluarga berkualitas yang hidup dalam lingkungan sehat serta kondisi kesehatan tiap individu dari anggota keluarga tersebut. Sebagai komponen yang tidak terpisahkan dari masyarakat, keluarga memiliki peran signifikan dalam status kesehatan. Keluarga berperan terhadap optimalisasi pertumbuhan, perkembangan, dan produktivitas seluruh anggotanya melalui pemenuhan kebutuhan gizi dan menjamin kesehatan anggota keluarga. Di dalam komponen keluarga, ibu dan anak merupakan kelompok rentan. Hal ini berkaitan dengan fase kehamilan, persalinan dan nifas yang mana upaya kesehatan ibu dan anak harus menjadi salah satu prioritas pembangunan kesehatan di Indonesia. Sehingga penilaian terhadap status kesehatan dan kinerja upaya kesehatan ibu dan anak sangat penting untuk dilakukan. Penilaian atas status kesehatan dan kinerja upaya kesehatan ibu dan anak yang baik merupakan cerminan keberhasilan atas implementasi program kesehatan.

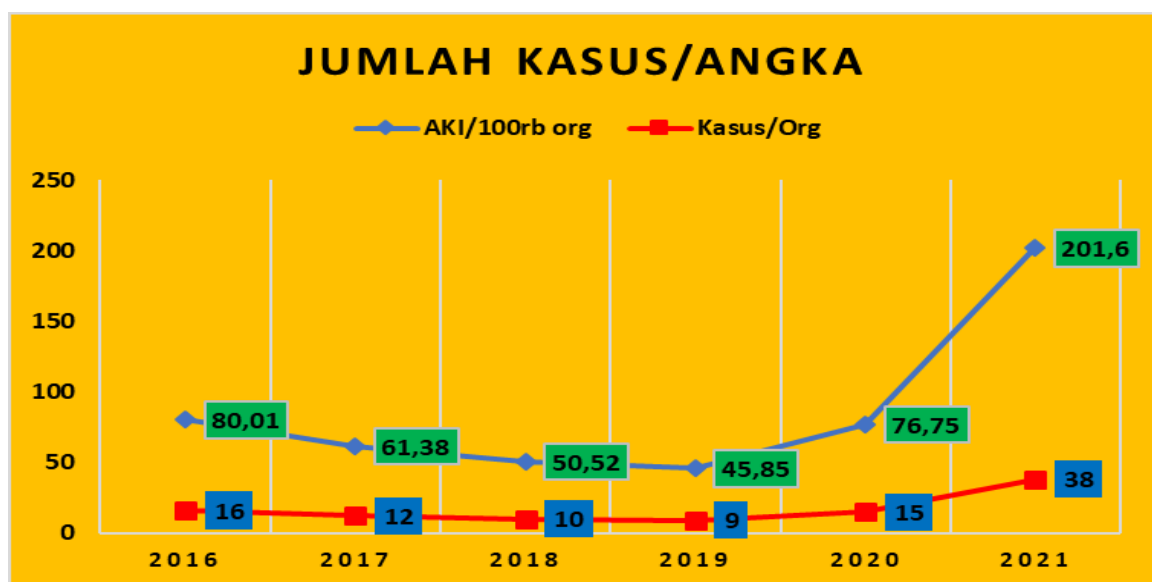
#### **A. KESEHATAN IBU**

##### **1. Angka Kematian Ibu**

Berdasarkan tujuan dari *Sustainable Development Goals* (SDGs), target yang akan dicapai dalam mengurangi AKI secara global adalah dibawah 70/10.000 kelahiran hidup hingga kurun waktu 2030. Keberhasilan upaya kesehatan ibu, diantaranya dapat dilihat dari indikator Angka kematian Ibu (AKI). AKI adalah jumlah kematian ibu selama masa kehamilan, persalinan dan nifas yang disebabkan oleh kehamilan, persalinan, dan nifas atau pengelolaannya tetapi bukan karena sebab-sebab lain seperti kecelakaan, terjatuh pada setiap 100.000 kelahiran hidup. (Kemenkes RI, 2016). AKI merupakan cerminan atau

dampak risiko yang dihadapi ibu hamil selama kehamilan sampai dengan pasca persalinan yang dipengaruhi oleh status gizi ibu, keadaan sosial ekonomi, keadaan kesehatan yang kurang baik menjelang kehamilan, kejadian berbagai komplikasi pada kehamilan dan kelahiran, tersedianya fasilitas pelayanan kesehatan termasuk pelayanan prenatal dan obstetri. Tingginya angka kematian ibu menunjukkan keadaan sosial ekonomi yang rendah dan fasilitas pelayanan kesehatan termasuk pelayanan prenatal maupun obstetri yang rendah pula.

Gambar 6.1  
Jumlah Kasus Kematian Ibu di Kabupaten Kebumen 2016-2021



Sumber: Seksi Kesga Gizi, 2021

Berdasarkan data pada gambar 5.1 terlihat bahwa Angka Kematian Ibu (AKI) di Kabupaten Kebumen dari tahun 2016 hingga tahun 2020 terus mengalami penurunan yaitu dari 80,01 per 100.000 kelahiran hidup pada tahun 2016 (16 kasus) menjadi 76,75 per 100.000 kelahiran hidup (15 kasus) pada tahun 2020. Namun mengalami kenaikan pada tahun 2021 yaitu 201,6 per 100.000 kelahiran hidup (38 kasus). Untuk target RPJMD adalah 68 per 100.000 KH yang artinya angka pencapaian Kebumen telah memenuhi target yang diharapkan tetapi belum memenuhi target AKI secara global yaitu di bawah 70 per 100.000 kelahiran hidup.

Pada tahun 2021 Kabupaten Kebumen Angka Kematian Ibu lebih tinggi dibandingkan dengan tahun 2020 hal ini salah satunya karena adanya pandemi

Covid berdampak pada penurunan kesehatan Ibu Hamil. Dari total kematian Ibu (maternal) sebanyak 38 kasus terbanyak dikarenakan perdarahan sebanyak 6 orang, hipertensi pada kehamilan sebanyak 2 orang, dan karena penyebab lain 30 orang (22 orang karena terkonfirmasi Covid, 1 orang dengan penyakit jantung, 1 orang dengan CHF, 3 orang dengan infeksi paru-paru (pneumonia, TBC), 1 orang dengan mioma uteri, 1 orang dengan thalasemia dan 1 orang karena Emboli air ketuban).

Berbagai upaya memang telah dilakukan untuk menurunkan kematian ibu, bayi baru lahir, bayi dan balita antara lain melalui penempatan bidan di desa, pemberdayaan keluarga dan masyarakat melalui Buku Kesehatan Ibu dan Anak (Buku KIA) maupun Program Perencanaan Persalinan dan Pencegahan Komplikasi (P4K), serta penyediaan fasilitas kesehatan Pelayanan Obstetri Neonatal Emergensi Dasar (PONED) di Puskesmas perawatan dan Pelayanan Obstetri Neonatal Emergensi Komprehensif (PONEK) di rumah sakit dan vaksinasi covid-19 di masa pandemi. Faktor keberhasilan dalam upaya penurunan kematian ibu dan bayi baru lahir juga ditentukan oleh kemudahan masyarakat dalam menjangkau pelayanan kesehatan serta pola pencarian pertolongan kesehatan dari masyarakat. Hal tersebut berkaitan erat dengan infrastruktur yang mendukung sehingga sangat diperlukan sebuah perbaikan infrastruktur yang akan menunjang akses terhadap pelayanan kesehatan seperti transportasi, ketersediaan listrik, ketersediaan air bersih dan sanitasi, serta pendidikan dan pemberdayaan masyarakat utamanya terkait kesehatan ibu dan anak yang menjadi tanggung jawab sektor lain memiliki peran sangat besar. Selain itu peran serta masyarakat sangat dibutuhkan, terutama dalam deteksi dini risiko tinggi dan pengambilan keputusan dalam penanganan rujukan agar tidak terjadi keterlambatan.

## **2. Kunjungan Ibu Hamil**

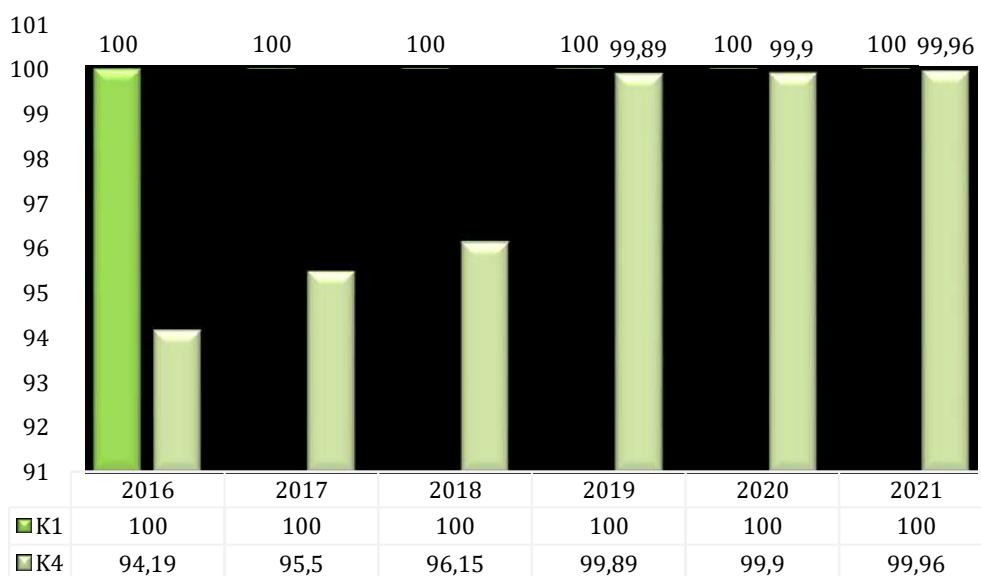
Setiap ibu hamil dianjurkan untuk melakukan kunjungan antenatal yang komprehensif dan berkualitas. Pelayanan kesehatan ibu hamil diwujudkan melalui pemberian pelayanan antenatal sekurang-kurangnya 4 kali selama masa kehamilan, dengan distribusi waktu minimal 1 kali pada trimester pertama (usia

kehamilan 0-12 minggu), minimal 1 kali pada trimester kedua (usia kehamilan 12-24 minggu), dan minimal 2 kali pada trimester ketiga (usia kehamilan 24 minggu - lahir). Standar waktu pelayanan tersebut dianjurkan untuk menjamin perlindungan terhadap ibu hamil dan atau janin, berupa deteksi dini faktor risiko, pencegahan dan penanganan dini komplikasi kehamilan.

Hasil pelayanan antenatal dapat dilihat dari cakupan K1 dan K4. Cakupan K1 atau juga disebut akses pelayanan ibu hamil merupakan gambaran besaran ibu hamil yang telah melakukan kunjungan pertama ke fasilitas pelayanan kesehatan untuk mendapatkan pelayanan antenatal sedangkan K4 adalah gambaran besaran ibu hamil yang telah mendapatkan pelayanan ibu hamil sesuai standar serta paling sedikit empat kali kunjungan (sekali pada trimester pertama, sekali pada trimester kedua, dan dua kali pada trimester ketiga). Angka ini dapat dimanfaatkan untuk melihat kualitas pelayanan kesehatan ibu hamil. Gambaran kecenderungan cakupan K1 dan K4 sejak tahun 2016 hingga tahun 2021 dapat dilihat pada gambar berikut.

Gambar 6.2

Cakupan K1 dan K4 di Kabupaten Kebumen Tahun 2021



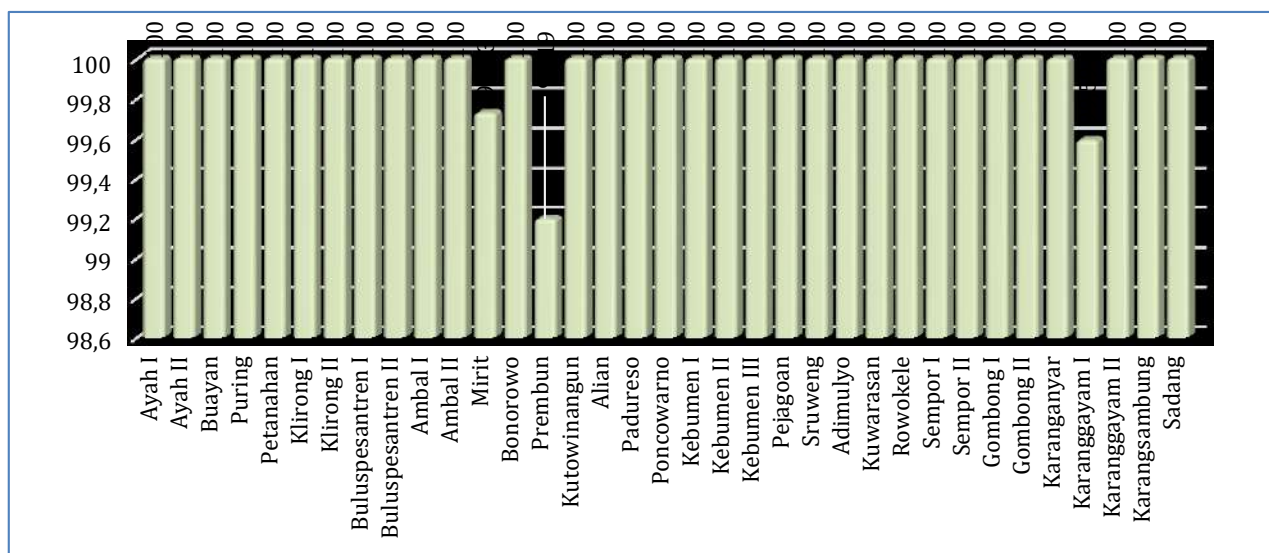
Sumber: Seksi Kesga Gizi, 2021

Gambar 6.3  
Cakupan K1 per Puskesmas Tahun 2021



Page 28

Gambar 6.4  
Cakupan K4 per Puskesmas Tahun 2021



Sumber: Seksi Kesga Gizi, 2021

Pencapaian indikator K4 Kabupaten Kebumen Tahun 2021 mencapai 99,96% yang artinya belum mencapai target kabupaten yaitu 100%, hal tersebut dikarenakan terdapat Puskesmas yang belum memenuhi target, diantaranya Puskesmas Prembun dengan persentase 99,19%, Puskesmas Mirit dengan persentase 99,73%, dan Puskesmas Karanggayam I dengan persentase 99,59. Berbagai program dan kegiatan telah dilaksanakan agar akses pelayanan kesehatan yang berkualitas kepada masyarakat dapat menyeluruh hingga ke pelosok desa, termasuk dalam peningkatan cakupan pelayanan antenatal. Dari segi sarana dan fasilitas pelayanan kesehatan, di setiap desa telah tersedia UKBM (Upaya Kesehatan Bersumberdaya Masyarakat) seperti Poskesdes dan Posyandu. Upaya meningkatkan cakupan pelayanan antenatal juga makin diperkuat dengan adanya Bantuan Operasional Kesehatan (BOK) sejak tahun 2010 dan diluncurkannya Jaminan Persalinan (Jampersal) sejak tahun 2011 dimana keduanya saling bersinergi satu sama lain. BOK dapat dimanfaatkan untuk kegiatan luar gedung, seperti pendataan, pelayanan di posyandu, kunjungan rumah, *sweeping* kasus *drop out*, pelaksanaan kelas ibu hamil serta

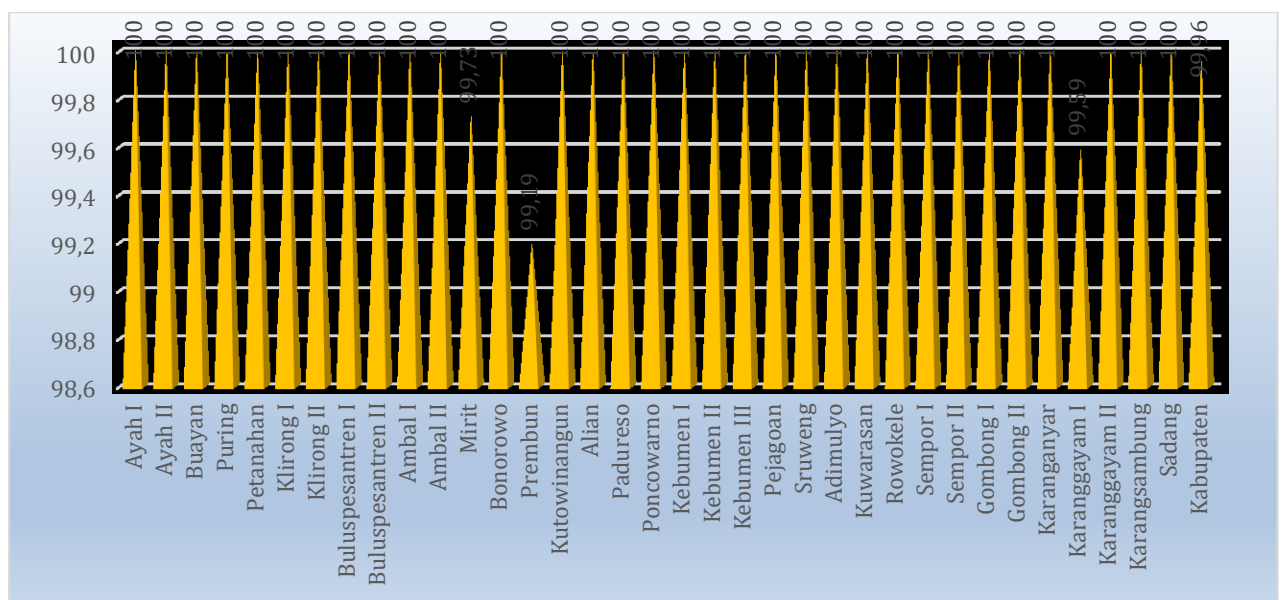


penguatan kemitraan bidan dan dukun. Sementara itu Jampersal mendukung pelayanan persalinan bagi masyarakat miskin.

### 3. Ibu Hamil Yang Mendapatkan Tablet FE

Kebutuhan zat besi selama hamil tidak dapat terpenuhi hanya dari makanan saja. Oleh sebab itu dilaksanakan adanya program penanggulangan anemia yang dilakukan dengan memberikan tablet tambah darah yaitu tablet Fe yang bertujuan untuk menurunkan angka anemia pada balita, ibu hamil, ibu nifas, remaja putri, dan WUS (Wanita Usia Subur). Penanggulangan anemia pada ibu hamil dilaksanakan dengan memberikan 90 tablet Fe kepada ibu hamil selama periode kehamilannya. Persentase pemberian tablet Fe pada ibu hamil di Kabupaten Kebumen tahun 2021 dapat dilihat di gambar berikut.

Gambar 6.5  
Cakupan Ibu Hamil Yang Mendapatkan Tablet FE per Puskesmas Tahun 2021



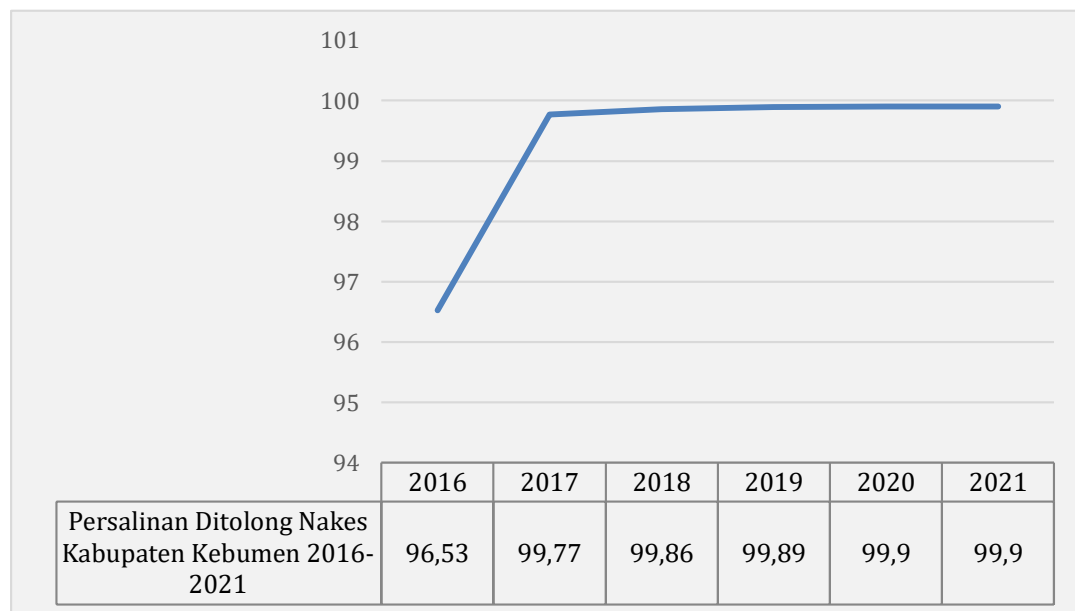
Sumber: Seksi Kesga Gizi, 2021

Angka Fe pada tahun 2021 tidak mencapai 100% karena ada sebagian ibu hamil yang belum mendapat tablet Fe di usia kehamilan. Terdapat tiga puskesmas yang tidak mencapai 100% yaitu Puskesmas Mirit dengan capaian 99,73%, Puskesmas Prembun 99,19%, dan Puskesmas Karanggayam I sebesar 99,59%.

#### 4. Pelayanan Kesehatan Ibu Bersalin

Upaya kesehatan ibu bersalin dilaksanakan dalam rangka mendorong agar setiap persalinan dapat ditolong oleh tenaga kesehatan terlatih yaitu dokter spesialis kebidanan dan kandungan (SpOG), dokter umum, dan bidan, serta diupayakan dilakukan di fasilitas pelayanan kesehatan yang memenuhi standar. Pertolongan persalinan adalah proses pelayanan persalinan yang dimulai pada kala I sampai dengan kala IV persalinan. Pencapaian upaya kesehatan ibu bersalin diukur melalui indikator persentase persalinan yang ditolong tenaga kesehatan terlatih di fasilitas kesehatan berstandar. Indikator ini dapat memperlihatkan tingkat kemampuan pemerintah dalam menyediakan pelayanan persalinan berkualitas yang ditolong oleh tenaga kesehatan terlatih. Cakupan pertolongan persalinan oleh tenaga kesehatan di Puskesmas Kabupaten Kebumen tahun 2016-2021 dapat dilihat pada gambar 6.6

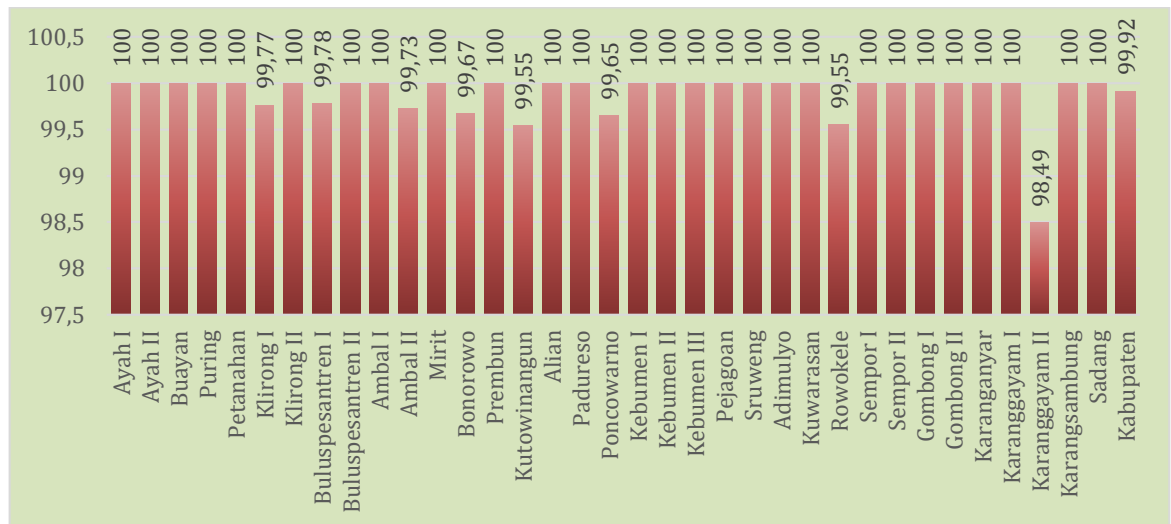
Gambar 6.6  
Persalinan Nakes Kabupaten Kebumen tahun 2016-2021



*Sumber: Seksi Kesga Gizi, 2021*

Angka Persalinan Nakes pada tahun 2016 hingga tahun 2021 mengalami peningkatan di setiap tahunnya yaitu dari tahun 2016 sebesar 96,53% dan tahun 2021 sebesar 99,92%. Namun, angka ini belum mencapai target 100%. Angka Persalinan Nakes per Puskesmas dapat dilihat pada tabel 6.7

Gambar 6.7  
Persalinan Nakes Per Puskesmas Tahun 2021



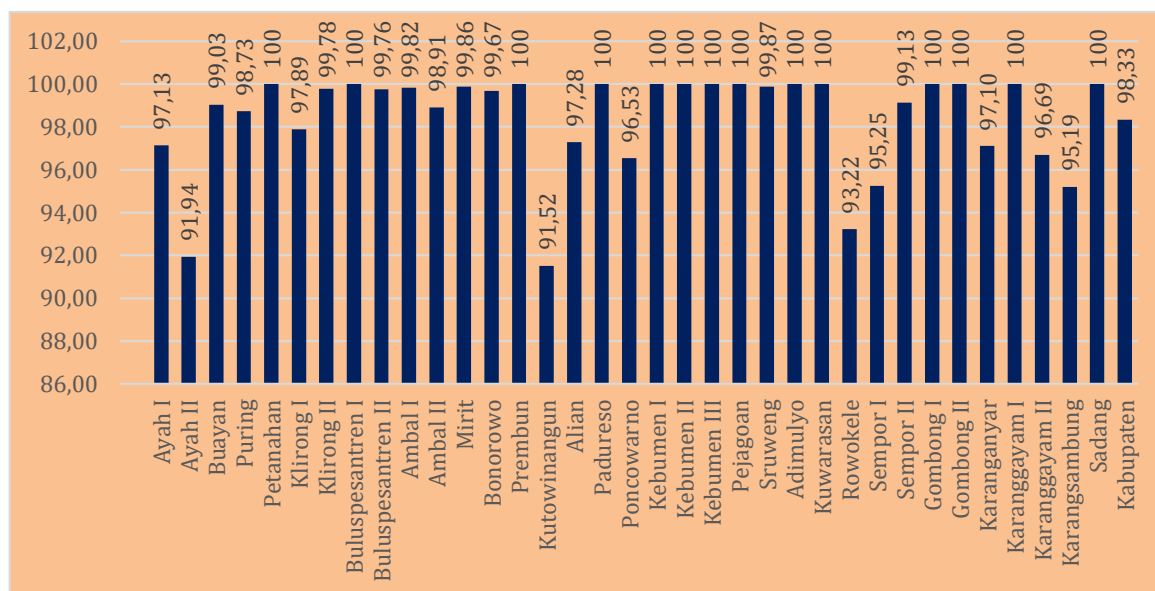
Sumber : Seksi Kesga Gizi, 2021

Berdasarkan gambar 6.7 dapat diketahui terdapat beberapa Puskesmas yang belum memenuhi target persalinan nakes yang mencapai 100%. Namun, dalam hal ini kita tetap melakukan peningkatan pelayanan ANC dan sosialisasi serta pengetahuan ibu hamil agar bersalin di fasilitas kesehatan dan ditolong oleh tenaga kesehatan minimal dua bidan, sehingga diharapkan dapat menekan angka persalinan *non* nakes.

## 5. Pelayanan Kesehatan Ibu Nifas

Keberhasilan upaya kesehatan ibu nifas diukur melalui indikator cakupan pelayanan kesehatan ibu nifas (Cakupan KF3). Indikator ini menilai kemampuan negara dalam menyediakan pelayanan kesehatan ibu nifas yang berkualitas sesuai standar. Cakupan ibu nifas yang mendapat pelayanan kesehatan nifas tahun 2021 per puskesmas dapat dilihat pada gambar 6.8

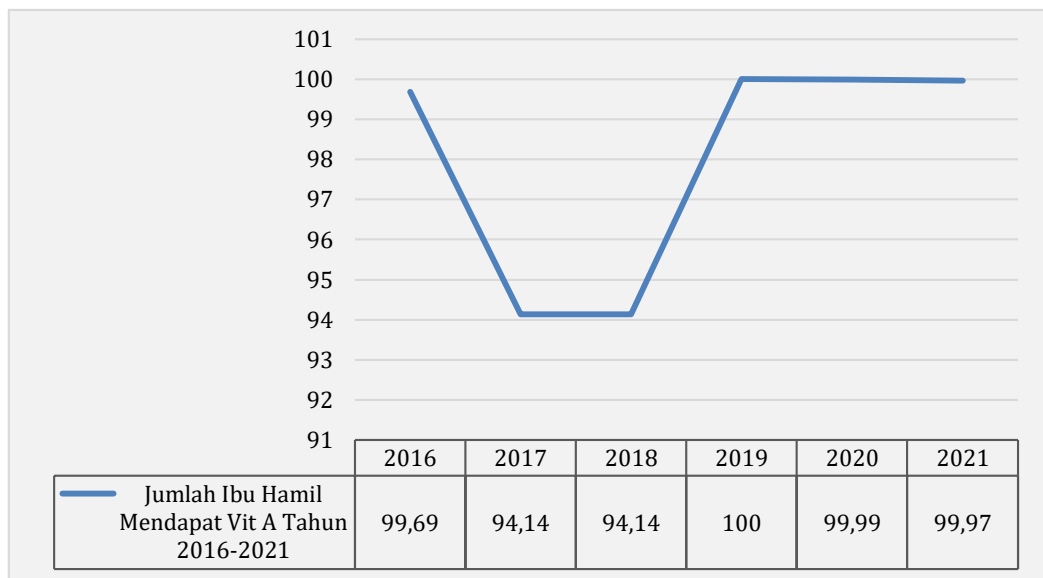
**Gambar 6.8**  
**Pelayanan Ibu Nifas Per Puskesmas Tahun 2021**



*Sumber: Seksi Kesga Gizi, 2021*

Berdasarkan gambar 5.8 dapat diketahui bahwa dari 35 puskesmas terdapat 14 puskesmas yang sudah mencapai target dan 21 puskesmas yang belum mencapai target yaitu belum mencapai 100%. Sedangkan persentase ketercapaian dari Kabupaten Kebumen sebesar 98,33%. Ibu nifas adalah ibu yang baru melahirkan bayi. Suplementasi vitamin A pada ibu nifas merupakan salah satu program penanggulangan kekurangan vitamin A. Cakupan ibu nifas mendapat kapsul vitamin A adalah cakupan ibu nifas yang mendapat kapsul vitamin A dosis tinggi (200.000 SI) pada periode sebelum 40 hari setelah melahirkan. Cakupan ibu nifas mendapat kapsul vitamin A pada tahun 2021 sebesar 99,97% yang mana terdapat sedikit penurunan dari tahun 2020 yang mencapai 99,99%. Cakupan ibu nifas mendapat kapsul vitamin A Tahun 2016-2021 dapat dilihat pada gambar berikut:

**Gambar 6.9**  
**Jumlah Ibu Hamil Yang Mendapat Vit A Tahun 2016-2021**



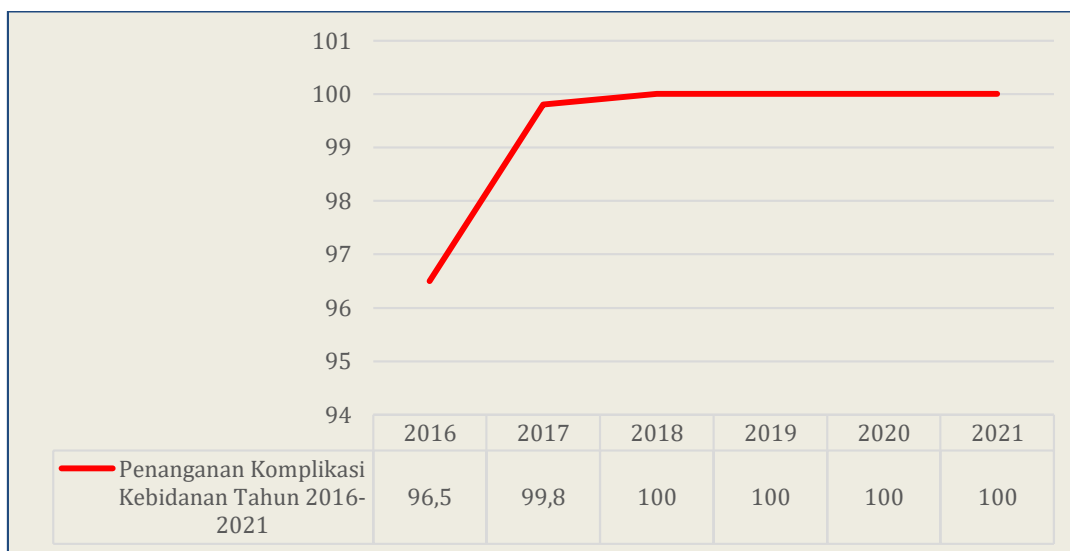
*Sumber: Seksi Kesga Gizi, 2021*

## 6. Pelayanan Komplikasi Kebidanan

Komplikasi kebidanan adalah gangguan kesehatan yang terjadi selama kehamilan mulai dari kesakitan pada ibu hamil, ibu bersalin, ibu nifas, dan atau janin dalam kandungan, baik langsung maupun tidak langsung, termasuk penyakit menular dan tidak menular yang dapat mengancam jiwa ibu dan atau janin. Sehingga untuk penanganan komplikasi kebidanan adalah melalui pelayanan kepada ibu dengan komplikasi kebidanan agar dapat mendapatkan penanganan definitif sesuai standar oleh tenaga kesehatan kompeten pada tingkat pelayanan dasar dan rujukan. Diperkirakan 15-20% ibu hamil akan mengalami komplikasi kebidanan. Komplikasi dalam kehamilan dan persalinan tidak dapat diduga sebelumnya, oleh karena itu semua persalinan harus ditolong oleh tenaga kesehatan agar komplikasi dapat segera dideteksi dan ditangani. Pada tahun 2021 Cakupan penanganan komplikasi kebidanan sebesar 135,1 meningkat dibanding tahun 2020 yaitu sebesar 134,1%. Cakupan penanganan komplikasi kebidanan ini mencapai lebih dari 100% karena penyebut untuk penghitungan tersebut adalah perkiraan ibu hamil dengan komplikasi yaitu 20% dari jumlah ibu hamil, tetapi pada kenyataannya jumlah ibu hamil dengan

komplikasi riil lebih besar dari perkiraan. Cakupan penanganan komplikasi kebidanan di Puskesmas Kabupaten Kebumen tahun 2016-2021 dapat dilihat di gambar 6.10

Gambar 6.10  
Penanganan Komplikasi Kebidanan Tahun 2016-2021



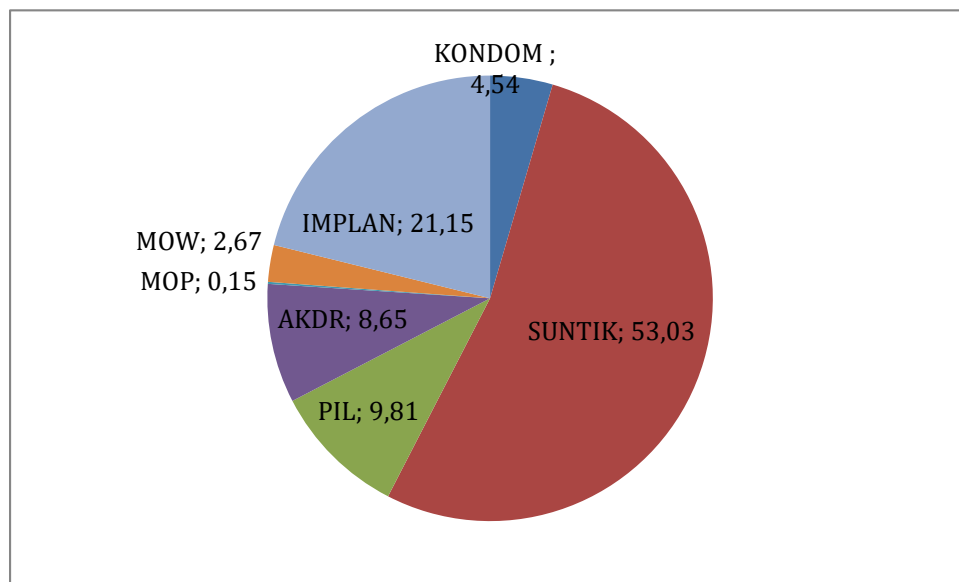
*Sumber: Seksi Kesga Gizi, 2021*

## 7. Pelayanan Keluarga Berencana

Program Keluarga Berencana (KB) merupakan program skala nasional dan merupakan salah satu strategi untuk mengurangi kematian ibu khususnya ibu dengan kondisi 4T; terlalu muda melahirkan (di bawah usia 20 tahun), terlalu sering melahirkan, terlalu dekat jarak melahirkan, dan terlalu tua melahirkan (di atas usia 35 tahun). Keluarga berencana (KB) merupakan salah satu cara yang paling efektif untuk meningkatkan ketahanan keluarga, kesehatan, dan keselamatan ibu, anak, serta perempuan. Pelayanan KB menyediakan informasi, pendidikan, dan cara-cara bagi laki-laki dan perempuan untuk dapat merencanakan kapan akan mempunyai anak, berapa jumlah anak, berapa tahun jarak usia antara anak, serta kapan akan berhenti mempunyai anak. Sehingga melalui program kehamilan yang direncanakan dengan matang akan memberikan dampak baik bagi kesehatan ibu dan bayi yang nantinya dapat menurunkan angka kematian ibu dan bayi. Program Keluarga Berencana (KB)

dilakukan dalam rangka mengatur jumlah kelahiran atau menjarangkan kelahiran. Sasaran program KB adalah Pasangan Usia Subur (PUS) yang lebih ditujukan pada kelompok Wanita Usia Subur (WUS) kisaran usia 15-49 tahun. Jumlah PUS di Kabupaten Kebumen tahun 2021 sebanyak 195.261. Dari seluruh PUS yang ada sebesar 72,62% adalah peserta KB aktif. Adapun jenis kontrasepsi yang digunakan oleh peserta KB aktif dapat dilihat pada gambar 6.11

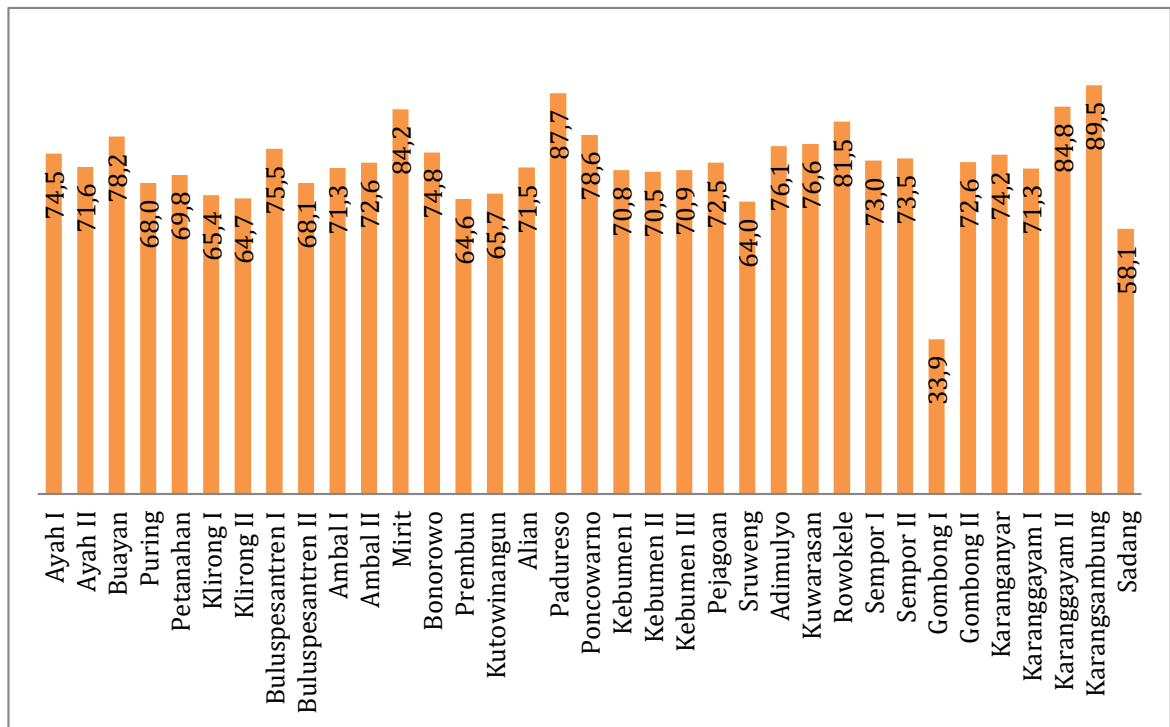
Gambar 6.11  
Persentase Peserta KB Aktif Menurut Jenis Kontrasepsi Tahun 2021



*Sumber: Seksi Kesga Gizi, 2021*

Dari gambar 6.11 dapat dilihat bahwa metode kontrasepsi yang paling banyak digunakan oleh peserta KB aktif adalah Suntik (53,03%) dan terbanyak kedua adalah Implan (21,15%). Hal tersebut dikarenakan akses untuk memperoleh pelayanan suntikan relatif lebih mudah. Sebagaimana diketahui jaringan pelayanan sampai di tingkat desa sehingga dekat dengan tempat tinggal peserta KB. Metode yang banyak dipilih ini memerlukan pembinaan secara rutin dan berkelanjutan untuk menjaga kelangsungan pemakaian kontrasepsi.

Gambar 6.12  
Cakupan Peserta KB Aktif Menurut Puskesmas Kabupaten Kebumen Tahun 2021



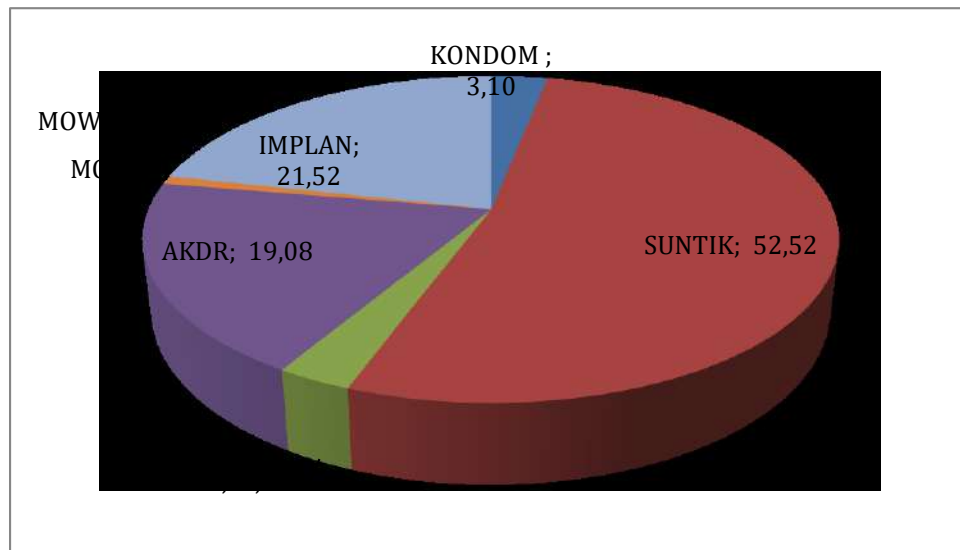
Sumber: Seksi Kesga Gizi, 2021

Peserta KB aktif adalah akseptor yang saat ini memakai kontrasepsi untuk menjarangkan kehamilan atau mengakhiri kesuburan. Cakupan peserta KB aktif adalah perbandingan jumlah peserta KB aktif dengan PUS di suatu wilayah kerja pada kurun waktu tertentu. Cakupan peserta KB aktif menunjukkan tingkat pemanfaatan kontrasepsi diantara PUS. Cakupan peserta KB aktif di Kabupaten Kebumen tahun 2021 sebesar 72,62%. Cakupan tertinggi di Puskesmas Karangsambung (89,5%) dan terendah di Puskesmas Gombong I (33,9%). Melalui KB Pasca Persalinan merupakan upaya pencegahan kehamilan dengan menggunakan alat dan obat kontrasepsi segera setelah melahirkan sampai dengan 42 hari per 6 minggu setelah melahirkan. Peningkatan pelayanan KB Pasca Persalinan sangat mendukung tujuan pembangunan kesehatan dan hal ini juga ditunjang dengan banyaknya calon peserta KB baru (Ibu hamil dan bersalin) yang sudah pernah kontak dengan tenaga kesehatan. Seorang ibu yang baru melahirkan bayi biasanya lebih mudah untuk diajak menggunakan kontrasepsi, sehingga waktu setelah melahirkan adalah waktu yang paling tepat untuk



mengajak ibu menggunakan kontrasepsi. Cakupan KB Pasca persalinan per Puskesmas dapat dilihat pada gambar 6.13

Gambar 6.13  
Presentase KB Pasca Persalinan Menurut Jenis Kontrasepsi tahun 2021



Sumber: Seksi Kesga Gizi, 2021

## B. Kesehatan Anak

Tujuan dari adanya kesehatan anak adalah mempersiapkan generasi akan datang yang sehat, cerdas dan berkualitas serta untuk menurunkan angka kematian anak, sehingga diperlukan upaya pemeliharaan kesehatan anak yang baik. Upaya pemeliharaan kesehatan anak dilakukan sejak janin masih dalam kandungan, dilahirkan, setelah dilahirkan dan sampai berusia 18 tahun. Melalui upaya kesehatan anak diharapkan mampu menurunkan angka kematian anak. Indikator angka kematian yang berhubungan dengan anak yaitu Angka Kematian Neonatal (AKN), Angka Kematian Bayi (AKB), dan Angka Kematian Balita (AKABA).

### 1. Angka Kematian Neonatal

Angka Kematian Neonatal (AKN) menjadi salah satu indikator penentu derajat kesehatan di dalam *Sustainable Development Goal* (SDGs). Angka

Kematian Neonatal (AKN) merupakan jumlah kematian bayi umur kurang dari 28 hari (0-28 hari) per 1000 kelahiran hidup dalam kurun waktu satu tahun. AKN menggambarkan tingkat pelayanan kesehatan ibu dan anak termasuk antenatal care, pertolongan persalinan, dan postnatal ibu hamil. Semakin tinggi angka kematian neonatal, semakin rendah tingkat pelayanan kesehatan ibu dan anak.

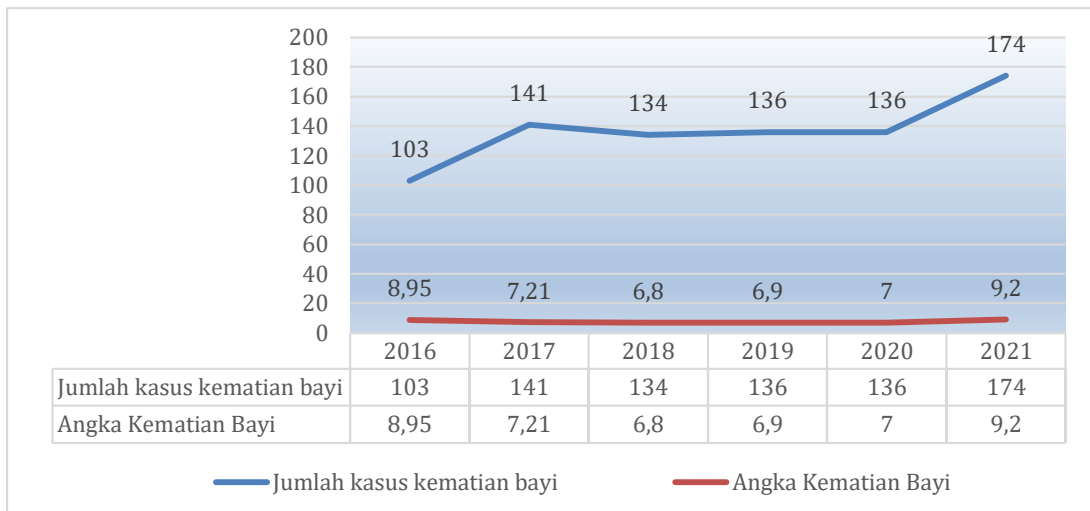
Angka kematian neonatal di wilayah Kabupaten Kebumen Tahun 2021 ini mengalami peningkatan yaitu sebesar 6,5 per 1000 kelahiran hidup dibandingkan Angka Kematian Neonatal Tahun 2020 yaitu sebesar 3 per 1000 kelahiran hidup.

## **2. Angka Kematian Bayi (AKB)**

Angka Kematian Bayi (AKB) adalah jumlah penduduk yang meninggal sebelum mencapai usia 1 tahun yang dinyatakan dalam 1000 kelahiran hidup pada tahun yang sama. Angka Kematian Bayi (AKB) ini digunakan sebagai acuan untuk menilai baik-buruknya kondisi ekonomi, sosial, maupun lingkungan atau level kesehatan di suatu negara. Usia bayi merupakan kondisi yang rentan baik terhadap kesakitan maupun kematian. Selain itu, AKB juga menggambarkan tingkat permasalahan kesehatan masyarakat yang berkaitan dengan faktor penyebab kematian bayi, tingkat pelayanan antenatal, status gizi ibu hamil, tingkat keberhasilan program KIA dan KB. Apabila Angka Kematian Bayi di suatu wilayah tinggi, status kesehatan di wilayah tersebut rendah.

Jumlah Kematian Bayi di Kabupaten Kebumen Tahun 2021 sebanyak 174 kasus kematian bayi dari 18.849 kelahiran hidup atau 9,2 / 1000 kelahiran hidup. Bayi yang saat lahir beratnya kurang dari 2500 kilogram termasuk BBLR. Bayi-bayi ini, memiliki risiko kematian 20 kali lebih. Gambaran Angka Kematian Bayi di Kabupaten Kebumen dari tahun 2016-2021 dapat dilihat pada gambar 6.14

**Gambar 6.14**  
**Angka Kematian Bayi Tahun 2016-2021**

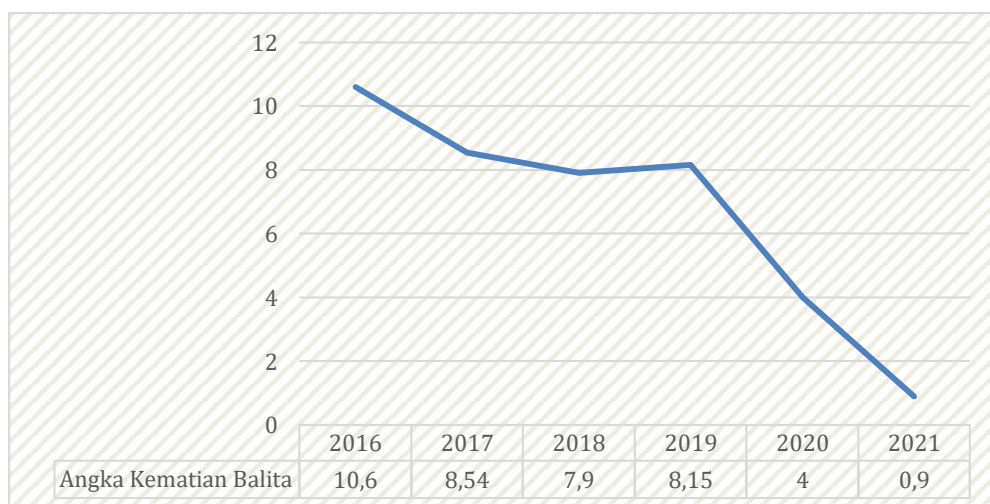


*Sumber: Seksi Kesga Gizi, 2021*

### 3. Angka Kematian Balita (AKABA)

Angka Kematian Balita adalah jumlah anak yang meninggal sebelum mencapai usia 5 tahun yang dinyatakan sebagai angka per 1000 kelahiran hidup. Berikut ini merupakan gambar perkembangan AKABA sejak tahun 2016 sampai tahun 2021.

**Gambar 6.15**  
**Angka Kematian Balita Kabupaten Kebumen Tahun 2016-2021**



*Sumber Seksi Kesga gizi, 2021*

Pada gambar di atas memperlihatkan Angka Kematian Balita tahun 2016 adalah 10,6 per 1.000 kelahiran hidup dan 2017 terjadi penurunan angka kematian balita yaitu 8,54 per 1.000 kelahiran hidup. Pada tahun 2018 mengalami penurunan yaitu sebesar 7,9 per 1.000 kelahiran hidup. Pada tahun 2019 ada kenaikan menjadi 8,15 per 1.000 kelahiran hidup. Kemudian pada tahun 2020 terjadi penurunan yang sebesar 4 per 1000 kelahiran hidup dan pada tahun 2021 terjadi penurunan cukup drastis yaitu menjadi 0,9 per 1000 kelahiran hidup. Hal tersebut tidak terlepas dari upaya-upaya yang terus dilakukan untuk peningkatan akses pelayanan kesehatan yang meliputi peningkatan akses balita terhadap pelayanan kesehatan dan peningkatan cakupan imunisasi dasar, sanitasi air bersih, dan penanganan segera terhadap gejala penyakit.

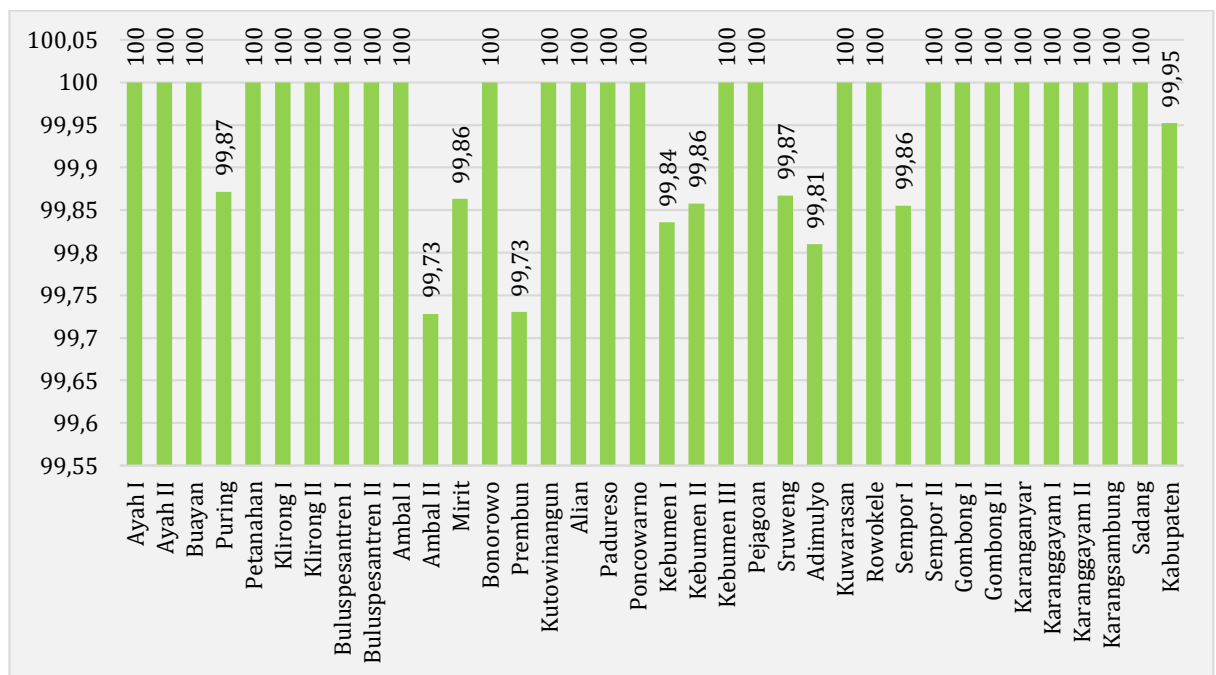
#### **4. Pelayanan Kesehatan Neonatal**

Neonatus adalah bayi baru lahir yang berusia sampai dengan 28 hari. Pada masa ini terjadi kematangan organ pada semua sistem dan memiliki resiko gangguan kesehatan yang paling tinggi. Berbagai masalah kesehatan bisa muncul. Tanpa penanganan yang tepat, bisa berakibat fatal. Komplikasi yang menjadi penyebab kematian terbanyak adalah asfiksia, bayi berat lahir rendah, dan infeksi. Oleh karena itu, setiap bayi baru lahir harus mendapat pemeriksaan sesuai standar minimal 2 kali dalam minggu pertama. Kunjungan neonatus merupakan salah satu intervensi untuk menurunkan kematian bayi baru lahir. Jadwal kunjungan neonatal yang dilaksanakan saat ini adalah pada umur 6-48 jam, umur 3-7 hari, dan umur 8-28 hari. Indikator ini mengukur kemampuan manajemen program Kesehatan Ibu dan anak (KIA) dalam menyelenggarakan pelayanan neonatal yang komprehensif. Kunjungan neonatal pertama (KN1) adalah cakupan pelayanan kesehatan bayi baru lahir (umur 6-48 jam) di satu wilayah kerja dalam kurun waktu tertentu yang ditangani sesuai standar oleh tenaga kesehatan terlatih di seluruh sarana pelayanan kesehatan.

Pelayanan yang diberikan saat kunjungan neonatal adalah pemeriksaan sesuai standar Manajemen Terpadu Bayi Muda (MTBM) konseling perawatan bayi baru lahir termasuk ASI Eksklusif dan perawatan tali pusat. Pada kunjungan

neonatal pertama (KN1), bayi baru lahir mendapat injeksi vitamin K1 dan imunisasi hepatitis B 0 bila belum diberikan pada saat lahir. Berdasarkan data di Kabupaten Kebumen didapatkan hasil dengan cakupan kunjungan neonatal 1 kali (KN1) terendah yaitu Puskesmas Prembun dan Puskesmas Ambal II dengan persentase besar 99,73% dari keseluruhan kasus yang ada di wilayah puskesmas tersebut. Secara keseluruhan, persentase cakupan kunjungan neonatal 1 kali (KN1) di Kabupaten Kebumen adalah sebesar 99,95%. Cakupan kunjungan neonatal 1 kali (KN1) per puskesmas di Kabupaten Kebumen pada Tahun 2021 secara keseluruhan dapat dilihat pada gambar 6.16.

Gambar 6.16  
Persentase Kunjungan Neonatal 1 Kali (KN1) per Puskesmas di Kabupaten Kebumen Tahun 2021



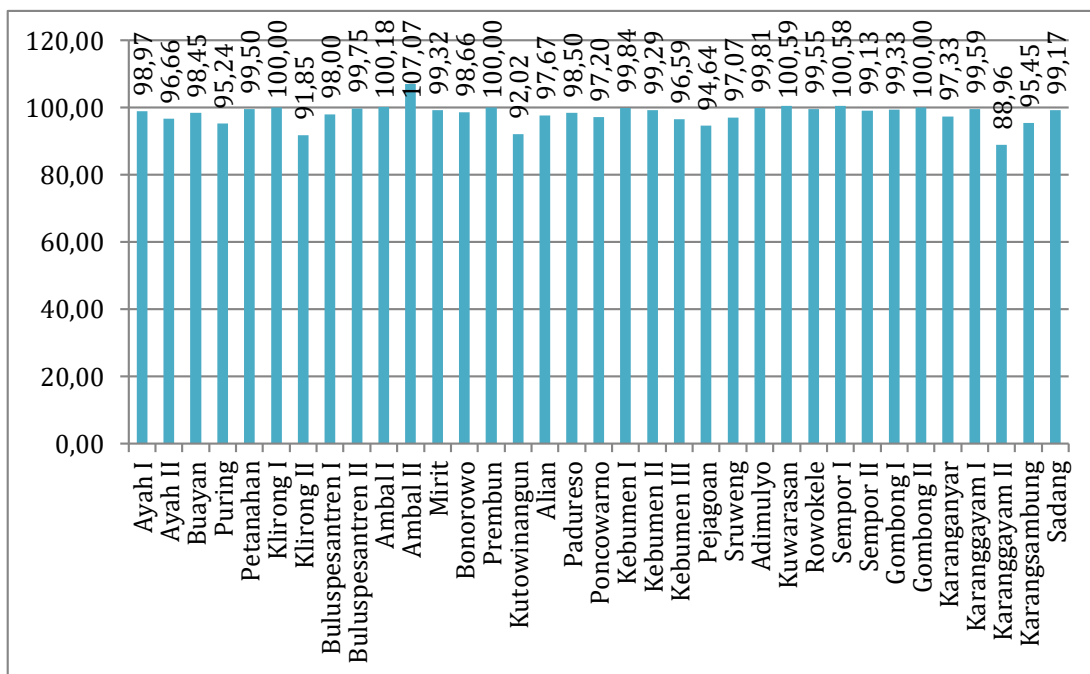
*Sumber: Seksi Kesga Gizi, 2021*

Cakupan KN1 di Kabupaten Kebumen tahun 2021 sebesar 99,95%, mengalami penurunan dibanding tahun 2020 yaitu sebesar 99,99%. Secara keseluruhan cakupan KN1 di Kabupaten Kebumen sudah memenuhi target dengan target sebesar 90%.

Setelah KN1, indikator pelayanan kesehatan neonatal adalah KN lengkap yang mengharuskan setiap bayi baru lahir memperoleh pelayanan kunjungan

minimal 3 kali yaitu 1 kali pada 6-48 jam, 1 kali pada 3-7 hari, dan 1 kali pada 8-28 hari sesuai standar di suatu wilayah kerja pada kurun waktu 1 tahun. Berdasarkan data di Kabupaten Kebumen didapatkan hasil dengan cakupan kunjungan neonatal 3 kali (KN Lengkap) terendah yaitu Puskesmas Karanggayam II dengan persentase besar 88,96%. Sedangkan cakupan kunjungan neonatal 3 kali (KN Lengkap) tertinggi yaitu Puskesmas Ambal II dengan persentase sebesar 107,07%. Secara keseluruhan, persentase cakupan kunjungan neonatal 3 kali (KN Lengkap) di Kabupaten Kebumen adalah sebesar 98,1%. Cakupan kunjungan neonatal 3 kali (KN Lengkap) per puskesmas di Kabupaten Kebumen pada Tahun 2021 secara keseluruhan dapat dilihat pada gambar 6.17.

Gambar 6.17  
Persentase Kunjungan Neonatal 3 Kali (KN Lengkap ) Puskesmas di Kabupaten Kebumen Tahun 2021



Sumber: Seksi Kesga Gizi, 2021

## 5. Berat Badan Bayi Lahir Rendah (BBLR)

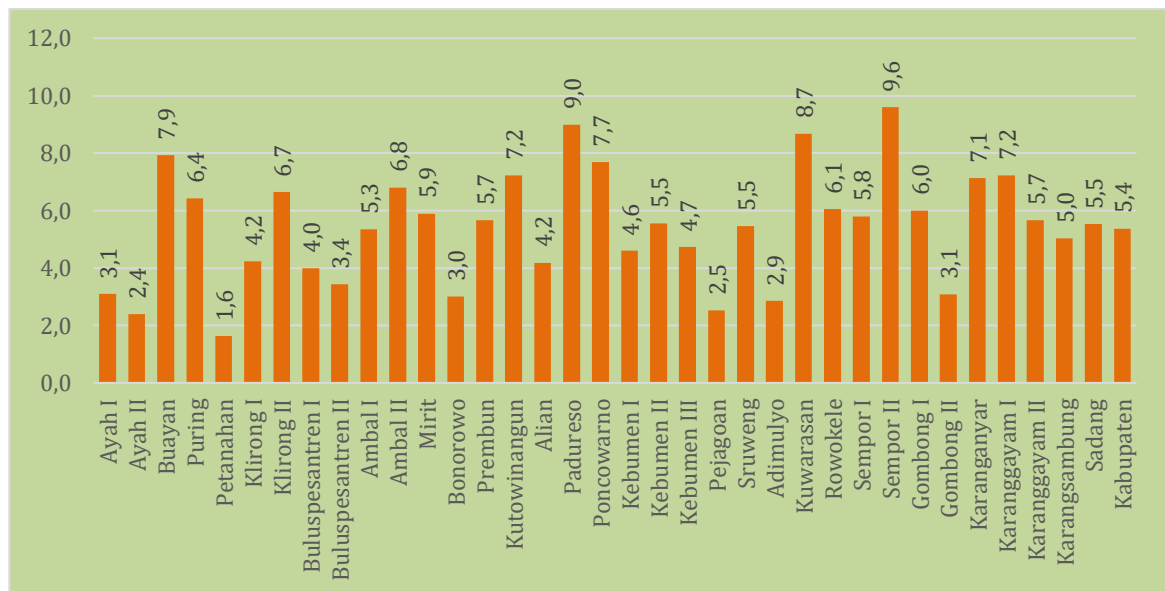
Salah satu faktor utama yang berpengaruh terhadap kematian perinatal dan neonatal adalah bayi baru lahir dengan berat badan kurang dari 2500 gram

atau biasa disebut dengan Berat Badan Bayi Lahir Rendah (BBLR). BBLR dibedakan dalam dua kategori yaitu: BBLR karena prematur atau BBLR karena Intra Uterine Growth Retardation (IUGR) yaitu bayi yang lahir cukup bulan tetapi berat badannya kurang. Berdasarkan jumlah data bayi lahir dengan BBLR sebanyak 5,4% (1.013 bayi) dari 18.849 bayi baru lahir yang ditimbang.

Berdasarkan data di Kabupaten Kebumen didapatkan hasil dengan persebaran bayi dengan BBLR terendah yaitu Puskesmas Petanahan dengan persentase besar 1,6 kasus dari keseluruhan kasus yang ada di wilayah puskesmas tersebut, dan persebaran bayi dengan BBLR tertinggi yaitu Puskesmas Sempor II dengan persentase sebesar 9,6% kasus dari keseluruhan kasus yang ada di wilayah puskesmas tersebut. Secara keseluruhan, persebaran bayi dengan BBLR di Kabupaten Kebumen adalah sebesar 5,4%. Cakupan persebaran bayi dengan BBLR per puskesmas di Kabupaten Kebumen pada Tahun 2021 secara keseluruhan dapat dilihat pada gambar 6.18.

Gambar 6.18

Persebaran Bayi dengan BBLR di Kabupaten Kebumen Tahun 2021



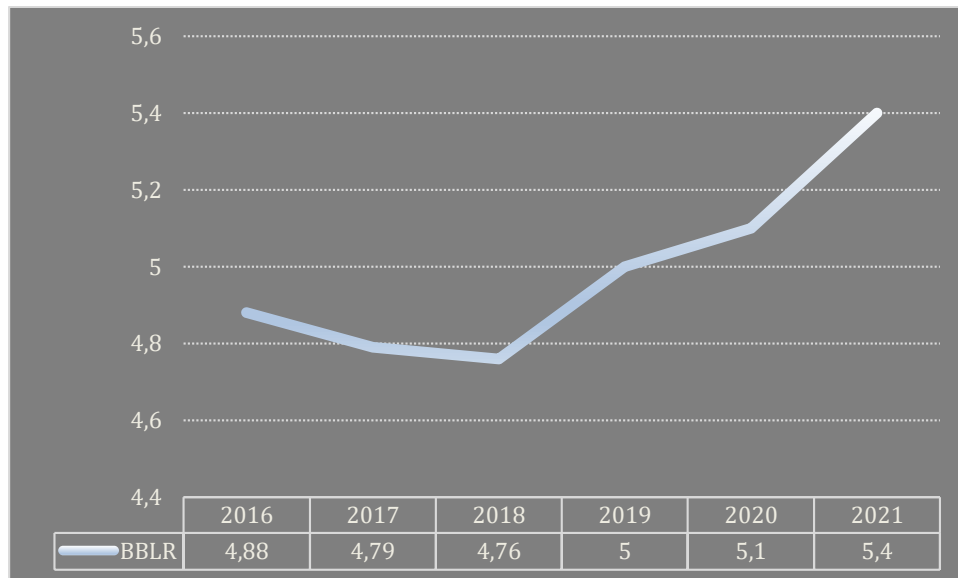
Sumber: Seksi Kesga Gizi, 2021

Persentase BBLR di Puskesmas Kabupaten Kebumen tahun 2021 sebanyak 5,4%, mengalami kenaikan dibandingkan tahun 2020 yaitu sebanyak

5,1%. Sebagian besar kasus BBLR disebabkan karena kasus persalinan preterm dan IUGR. Gambaran persentase BBLR selama enam tahun terakhir dapat dilihat pada gambar 6.19.

Gambar 6.19

Persentase Bayi dengan BBLR di Kabupaten Kebumen Tahun 2016-2021



*Sumber: Seksi Kesga Gizi, 2021*

### 1. Pelayanan Kesehatan Bayi

Bayi juga merupakan kelompok yang rentan terhadap gangguan kesehatan maupun serangan penyakit. Kesehatan bayi dan balita harus dipantau untuk memastikan kesehatan mereka selalu dalam kondisi optimal. Pelayanan kesehatan pada bayi ditujukan pada bayi usia 29 hari sampai dengan 11 bulan dengan memberikan pelayanan kesehatan sesuai standar oleh tenaga kesehatan yang memiliki kompetensi klinis (dokter, bidan, perawat) minimal 4 kali yaitu umur 29 hari – 2 bulan, umur 3 – 5 bulan, umur 6 -8 bulan, dan umur 9 – 12 bulan sesuai standar di suatu wilayah kerja pada kurun waktu tertentu.

Pelayanan ini terdiri dari penimbangan berat badan, pemberian imunisasi dasar (BCG, DPT/Hb/HIB 1-3, Polio 1-4, dan campak), Stimulasi Deteksi Intervensi Dini Tumbuh Kembang (SDIDTK) bayi, pemberian vitamin A pada bayi, dan penyuluhan perawatan kesehatan pada bayi serta penyuluhan ASI

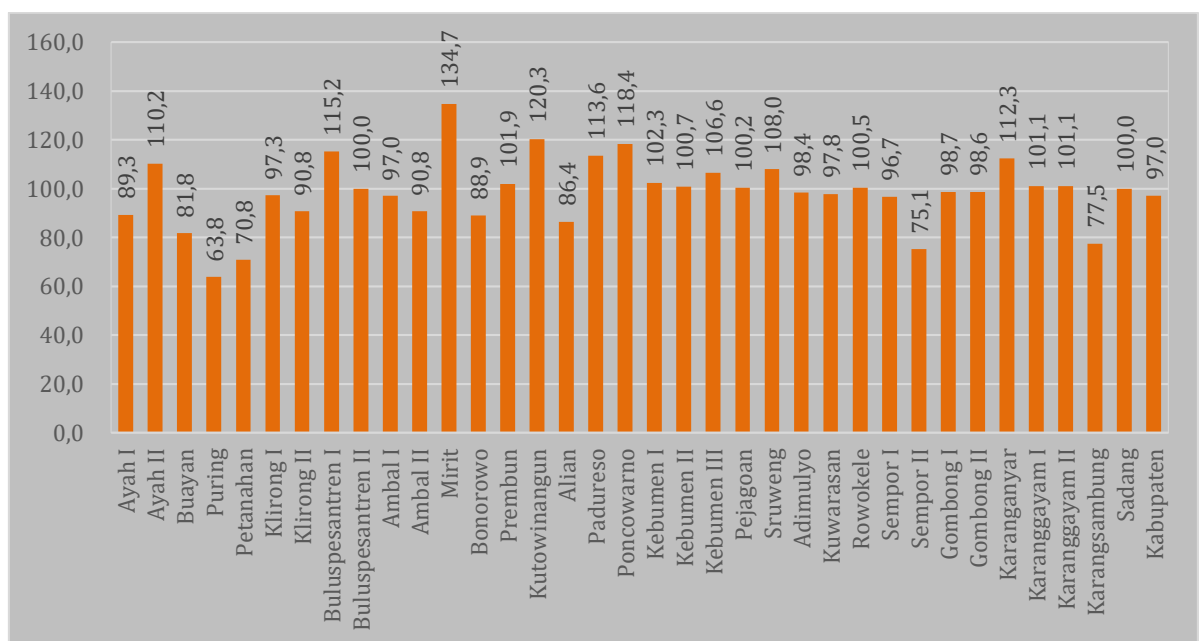


Eksklusif, pemberian Makanan Pendamping ASI. Cakupan pelayanan kesehatan bayi menggambarkan upaya meningkatkan akses bayi untuk memperoleh pelayanan kesehatan dasar, mengetahui sedini mungkin adanya kelainan atau penyakit, pemeliharaan kesehatan dan pencegahan penyakit serta peningkatan kualitas hidup bayi.

Berdasarkan data di Kabupaten Kebumen didapatkan hasil dengan cakupan pelayanan kesehatan bayi terendah yaitu Puskesmas Puring dengan persentase besar 63,8% kasus dari keseluruhan kasus yang ada di wilayah puskesmas tersebut. Secara keseluruhan, persentase cakupan pelayanan kesehatan bayi di Kabupaten Kebumen adalah sebesar 97%. Cakupan pelayanan kesehatan bayi per puskesmas di Kabupaten Kebumen pada Tahun 2021 secara keseluruhan dapat dilihat pada gambar 6.20.

Gambar 6.20

Persentase Cakupan Pelayanan Kesehatan Bayi per Puskesmas di Kabupaten Kebumen Tahun 2021



Sumber: Seksi Kesga Gizi, 2021

## 2. Pelayanan Imunisasi

Pencapaian Universal Child Immunization (UCI) pada dasarnya merupakan suatu gambaran terhadap cakupan sasaran bayi yang telah

mendapatkan imunisasi secara lengkap. Bila cakupan UCI dikaitkan dengan batasan wilayah tertentu, berarti dalam wilayah tersebut dapat digambarkan besarnya tingkat kekebalan masyarakat terhadap penularan PD3I. Pelayanan imunisasi bayi mencakup: vaksinasi BCG, DPT (3 kali), Polio (4 kali), Hepatitis B(3 kali), dan Campak (1 kali) yang dilakukan melalui pelayanan rutin di posyandu dan fasilitas kesehatan lainnya. Dalam rangka mencapai UCI Desa, analisis PWS harus diikuti dengan tindak lanjut. Dengan grafik PWS dapat dianalisis cakupan dan kecenderungan tiap bulan sehingga dapat diketahui kekurangan cakupan dan beban yang harus dicapai setiap bulan pada periode berikutnya. Kecenderungan setiap bulan diketahui dengan indikator Drop Out (DO). Adapun cakupan pelayanan imunisasi bayi di Kabupaten Kebumen tahun 2021 lebih rendah dari 2020 atau belum mencapai target. Dari 35 wilayah kerja Puskesmas di Kabupaten Kebumen yang terdiri atas 460 desa dan kelurahan, 59,6% telah mencapai desa UCI. Hal ini dikarenakan pada masa pandemi covid-19 pemerintah lebih memprioritaskan untuk vaksinasi covid-19. Selain itu juga karena adanya aturan pembatasan kegiatan dimasa pandemi sehingga kegiatan tidak bisa dilakukan secara penuh dan bayi memiliki resiko berdampak penularan terhadap covid-19.

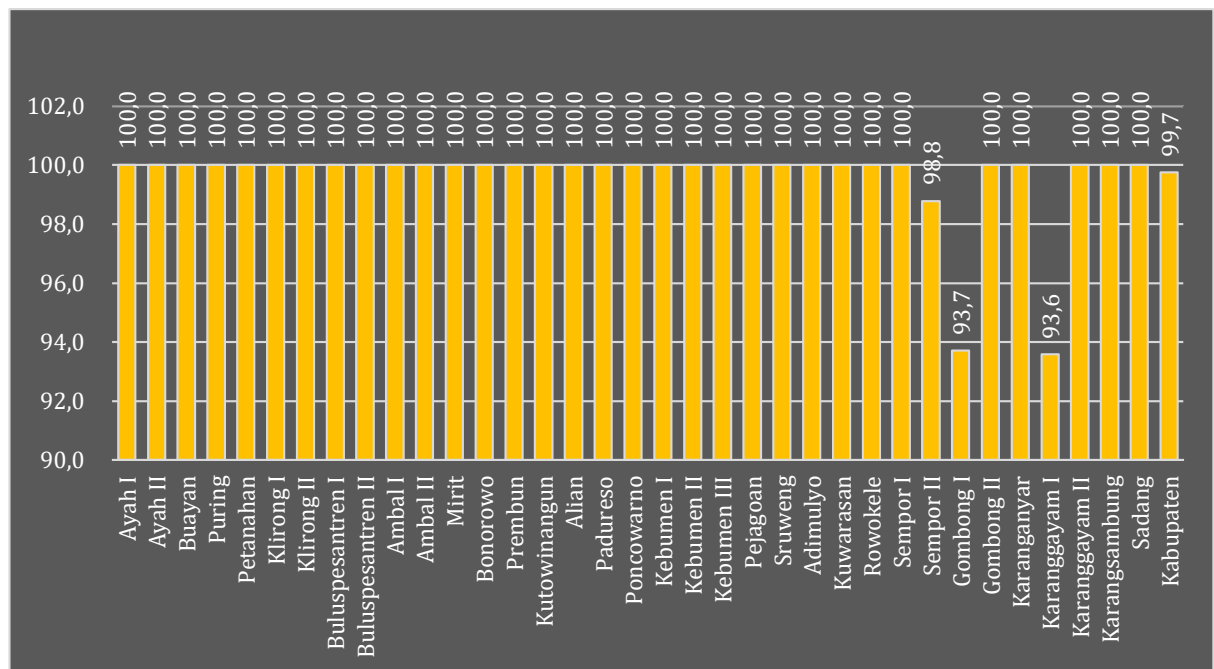
### **3. Pelayanan Penjaringan Kesehatan Anak Usia Sekolah**

Penjaringan Kesehatan Siswa SD dan Setingkat adalah Pemeriksaan kesehatan umum, kesehatan gigi dan mulut siswa SD dan setingkat melalui penjaringan kesehatan terhadap murid kelas 1 SD dan Madrasah Ibtidaiyah yang dilaksanakan oleh tenaga kesehatan bersama tenaga kesehatan terlatih (guru dan dokter kecil) di satu wilayah kerja pada kurun waktu tertentu. Siswa SD dan setingkat ditargetkan 100% mendapatkan pemantauan kesehatan melalui penjaringan kesehatan. Melalui penjaringan kesehatan siswa SD dan setingkat diharapkan dapat menapis atau menjaring anak yang sakit dan melakukan tindakan intervensi secara dini, sehingga anak yang sakit menjadi sembuh dan anak yang sehat tidak tertular menjadi sakit.

Berdasarkan data di Kabupaten Kebumen didapatkan hasil secara keseluruhan yaitu persentase cakupan penjaringan kesehatan siswa SD/MI di

Kabupaten Kebumen adalah sebesar 99,7%. Cakupan penjangkauan kesehatan siswa SD/MI per puskesmas di Kabupaten Kebumen pada Tahun 2021 secara keseluruhan dapat dilihat pada gambar 6.21.

Gambar 6.21  
Persentase Cakupan Penjangkauan Kesehatan Siswa SD/MI di Kabupaten Kebumen Tahun 2021



*Sumber: Seksi Kesga Gizi Tahun 2021*

## C. GIZI

### 1. ASI Eksklusif

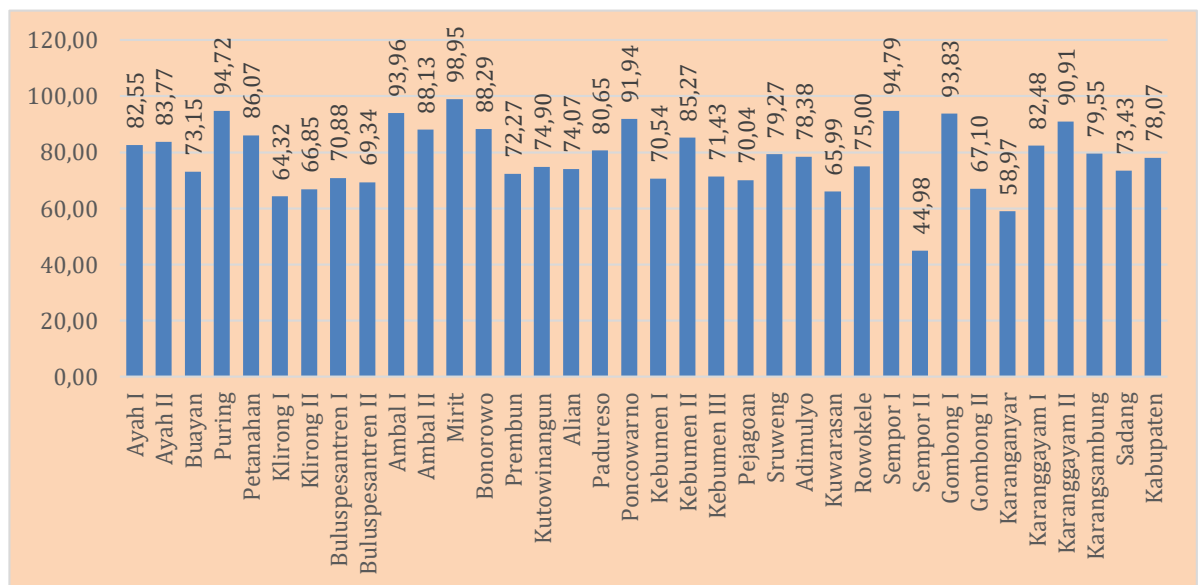
Berdasarkan Peraturan Pemerintah Nomor 33 tahun 2012, Air Susu Ibu (ASI) eksklusif adalah ASI yang diberikan kepada bayi sejak dilahirkan selama enam bulan, tanpa menambahkan dan atau mengganti dengan makanan atau minuman lain (kecuali obat, vitamin, dan mineral)

ASI merupakan makanan terbaik untuk bayi yang mengandung sel darah putih, protein dan zat kekebalan yang cocok untuk bayi. ASI membantu pertumbuhan dan perkembangan anak secara optimal serta melindungi terhadap penyakit.

Persentase pemberian ASI eksklusif pada bayi 0-6 bulan di Kabupaten Kebumen selama lima tahun terakhir cenderung mengalami peningkatan. Pada tahun 2016 sebesar 41,83 %, tahun 2017 sebesar 50,7%, tahun 2018 sebesar 69,2%, tahun 2019 sebesar 66,95 %, tahun 2020 sebesar 75,6% dan pada tahun 2021 sebesar 78,07%. Hal ini menunjukkan adanya keberhasilan upaya peningkatan pemberian ASI eksklusif pada bayi 0-6 bulan.

Cakupan pemberian ASI eksklusif pada bayi 0-6 bulan menurut masing masing wilayah kerja Puskesmas di kabupaten Kebumen dapat dilihat pada gambar 6.22.

**Gambar 6.22**  
**Persentase ASI Eksklusif per Puskesmas Kabupaten Kebumen Tahun 2021**



*Sumber: Seksi Kesga Gizi, 2021*

Dari gambar 6.22 dapat dilihat pencapaian ASI eksklusif tertinggi yaitu wilayah kerja Puskesmas Mirit yaitu sebesar 98,95%, dan terendah yaitu wilayah kerja Puskesmas Sempor II yaitu sebesar 44,98%. Secara keseluruhan, cakupan capaian ASI eksklusif di Kabupaten Kebumen adalah sebesar 78,07%.

Permasalahan terkait pencapaian cakupan ASI Eksklusif antara lain :

- a. Belum maksimalnya tempat kerja yang mempekerjakan perempuan memberi kesempatan bagi ibu yang memiliki bayi 0-6 bulan untuk

melaksanakan pemberian ASI secara eksklusif. Hal ini terbukti dengan belum tersedianya ruang laktasi dan perangkat pendukungnya.

- b. Masih banyak tenaga kesehatan ditingkat pelayanan yang belum peduli atau belum berpihak pada pemenuhan hak bayi untuk mendapatkan ASI Eksklusif, yaitu masih mendorong untuk memberi susu formula pada bayi 0-6 bulan.
- c. Masih sangat terbatasnya tenaga konselor ASI
- d. Belum maksimalnya kegiatan edukasi, sosialisasi, advokasi, dan kampanye terkait pemberian ASI, dan belum semua rumah sakit melaksanakan 10 Langkah Menuju Keberhasilan Menyusui (LMKM) Upaya yang dilakukan dalam memecahkan masalah tersebut yaitu:
  - a. Pemberlakuan Peraturan Pemerintah Nomor 33 Tahun 2012 tentang Pemberian ASI Eksklusif
  - b. Melakukan pelatihan konseling menyusui dan konseling Makanan Pendamping ASI (MP-ASI)
  - c. Sosialisasi dan kampanye ASI Eksklusif
  - d. KIE melalui media cetak dan elektronik
  - e. Mengembangkan Strategi Peningkatan Pemberian ASI Eksklusif
  - f. Menciptakan lingkungan yang kondusif terhadap perilaku menyusui melalui peraturan perundang-undangan dan kebijakan atau PP
  - g. Penguatan sarana pelayanan kesehatan (RS/RSIA, Puskesmas perawatan, klinik bersalin) dalam menerapkan 10 LMKM.
  - h. Peningkatan komitmen dan kapasitas stakeholder dalam peningkatan, melindungi, dan mendukung pemberian ASI
  - i. Pemberdayaan ibu, keluarga, dan masyarakat dalam praktek pemberian ASI
  - j. Menjamin terlaksananya strategi pemberian ASI
  - k. Pengembangan peraturan perundangan-undangan dan kebijakan atau PP
  - l. Pelaksanaan revitalisasi RS dan sarana pelayanan kesehatan sayang bayi
  - m. Peningkatan kapasitas tenaga kesehatan
  - n. Pemberdayaan ibu, bapak, dan keluarga, serta masyarakat

- o. Perlindungan pekerja perempuan
- p. Bekerjasama dengan lintas sektor terkait dalam pengawasan pemasaran susu formula dan produk makanan bayi sesuai standar produk makanan (codex alimentarius)
- q. Advokasi dan promosi peningkatan pemberian ASI
- r. Melaksanakan 10 Langkah Menuju Keberhasilan Menyusui (LMKM), yaitu:
  - 1) Membuat kebijakan tertulis tentang menyusui dan dikomunikasikan kepada semua staf pelayanan kesehatan;
  - 2) Melatih semua staf pelayanan dalam keterampilan menerapkan kebijakan menyusui tersebut;
  - 3) Menginformasikan kepada semua ibu hamil tentang manfaat dan manajemen menyusui;
  - 4) Membantu ibu menyusui dini dalam 30 menit pertama persalinan;
  - 5) Membantu ibu cara menyusui dan mempertahankan menyusui meskipun ibu dipisah dari bayinya;
  - 6) Memberikan ASI saja kepada bayi baru lahir kecuali ada indikasi medis;
  - 7) Menerapkan rawat gabung ibu dengan bayinya sepanjang waktu (24 jam);
  - 8) Menganjurkan menyusui sesuai permintaan bayi;
  - 9) Tidak memberi dot pada bayi;
  - 10) Mendorong pembentukan kelompok pendukung menyusui dan merujuk ibu kepada kelompok tersebut setelah keluar dari sarana pelayanan;

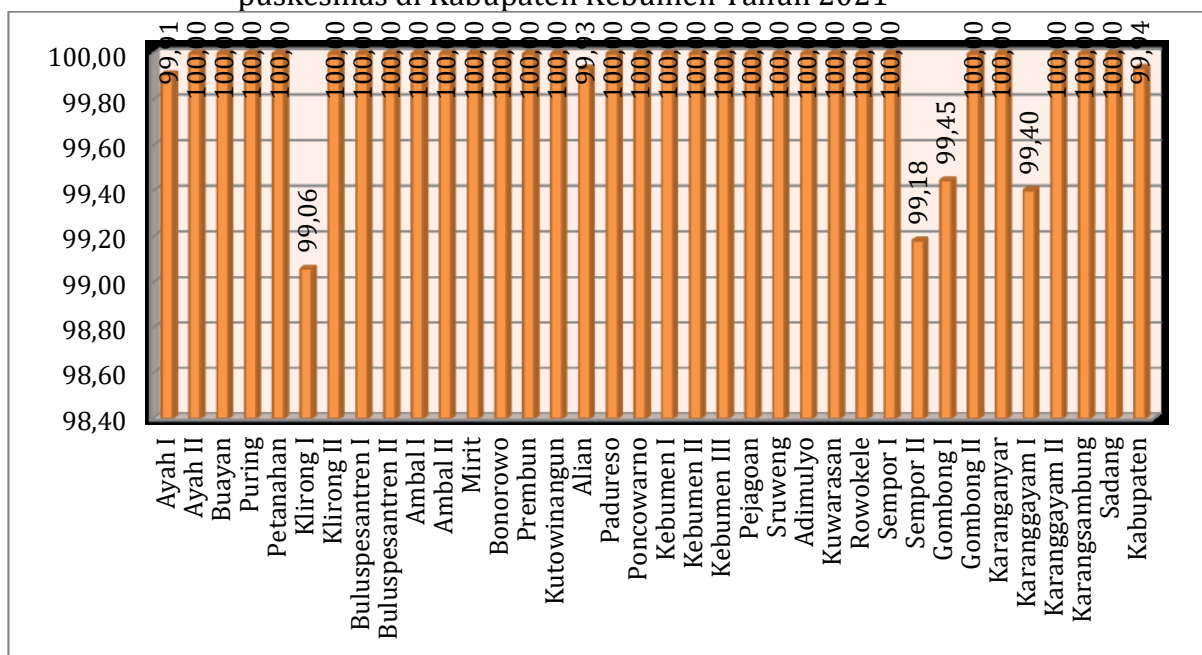
## **2. Pemberian Kapsul Vitamin A Balita Usia 6-59 Bulan**

Sampai dengan usia enam bulan, ASI merupakan sumber utama vitamin A jika ibu memiliki vitamin A yang cukup berasal dari makanan atau suplemen. Anak yang berusia enam bulan sampai lima tahun dapat memperoleh vitamin A dari berbagai makanan seperti hati, telur, ikan, minyak sawit merah, mangga dan pepaya, jeruk, ubi, sayur daun berwarna hijau dan wortel.

Anak memerlukan vitamin A untuk membantu melawan penyakit, melindungi penglihatan mereka, serta mengurangi risiko meninggal. Anak yang kekurangan vitamin A kurang mampu melawan berbagai potensi penyakit yang fatal dan berisiko rabun senja. Oleh karena itu dilakukan pemberian kapsul vitamin A dalam rangka mencegah dan menurunkan prevalensi kekurangan vitamin A (KVA) pada balita. Cakupan yang tinggi dari pemberian kapsul vitamin A dosis tinggi terbukti efektif untuk mengatasi masalah KVA pada masyarakat.

Berdasarkan data di Kabupaten Kebumen didapatkan hasil dengan cakupan pemberian kapsul vitamin A balita usia 6-59 bulan terendah yaitu Puskesmas Klirong I dengan persentase besar 99,06% kasus dari keseluruhan kasus yang ada di wilayah puskesmas tersebut, lalu dilanjut oleh Puskesmas Sempor II dengan persentase sebesar 99,18%. Secara keseluruhan, persentase cakupan pemberian kapsul vitamin A balita usia 6-59 bulan di Kabupaten Kebumen adalah sebesar 99,94%. Cakupan pemberian kapsul vitamin A balita usia 6-59 bulan per puskesmas di Kabupaten Kebumen Tahun 2021 adalah sebagai berikut:

Gambar 6.23  
Persentase Cakupan pemberian kapsul vitamin A balita usia 6-59 bulan per  
puskesmas di Kabupaten Kebumen Tahun 2021



*Sumber: Seksi Kesga Gizi Tahun 2021*

### 3. Penimbangan dan Status Gizi Balita

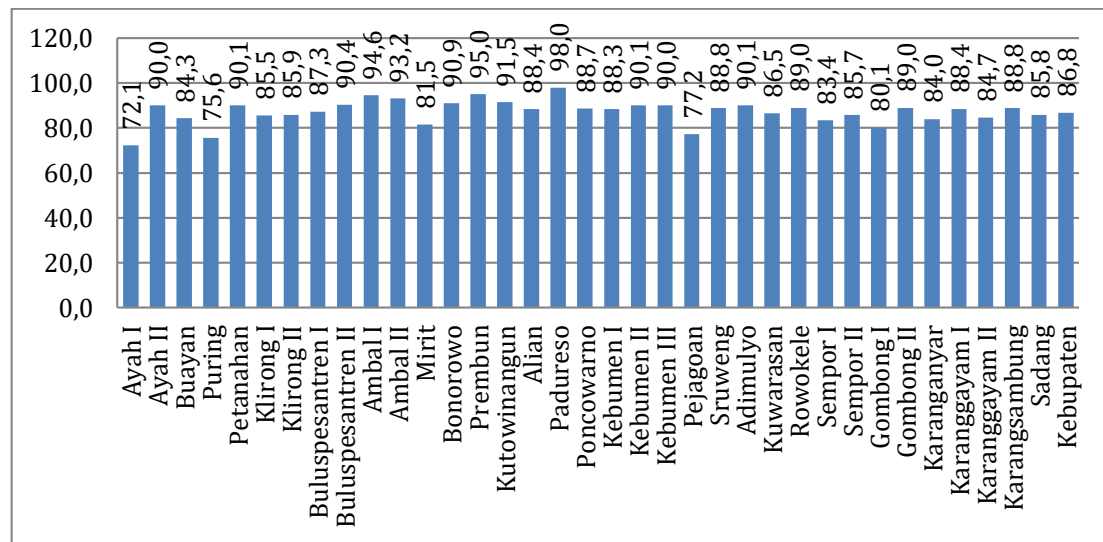
Sejak lahir sampai dengan usia lima tahun, anak seharusnya ditimbang secara teratur untuk mengetahui pertumbuhannya. Cara ini dapat membantu untuk mengetahui lebih awal tentang gangguan pertumbuhan, sehingga segera dapat diambil tindakan tepat secepat mungkin.

Dari hasil penimbangan, dapat diketahui apakah seorang anak terlalu cepat bertambah berat badannya dibandingkan usianya atau tidak bertambah berat badannya. Untuk itu diperlukan pemeriksaan berat badan anak lebih lanjut terkait dengan tinggi badannya, yang dapat menentukan apakah seorang anak mempunyai berat badan berlebih atau justru kurang. Berdasarkan data di Kabupaten Kebumen didapatkan hasil dengan cakupan penimbangan balita di posyandu (D/S) terendah yaitu Puskesmas Ayah I dengan persentase besar 72,1% dari keseluruhan balita yang ada di wilayah puskesmas tersebut, dan cakupan penimbangan balita di posyandu (D/S) tertinggi yaitu Puskesmas Padureso dengan persentase sebesar 98% dari keseluruhan balita yang ada di wilayah puskesmas tersebut. Secara keseluruhan, persentase cakupan



penimbangan balita di posyandu (D/S) di Kabupaten Kebumen adalah sebesar 86,8%. Cakupan penimbangan balita di posyandu (D/S) per puskesmas di Kabupaten Kebumen pada Tahun 2021 dapat dilihat pada gambar 6.24.

Gambar 6.24  
Cakupan penimbangan balita di posyandu (D/S) per puskesmas di Kabupaten Kebumen Tahun 2021



Sumber: Seksi Kesga Gizi, 2021

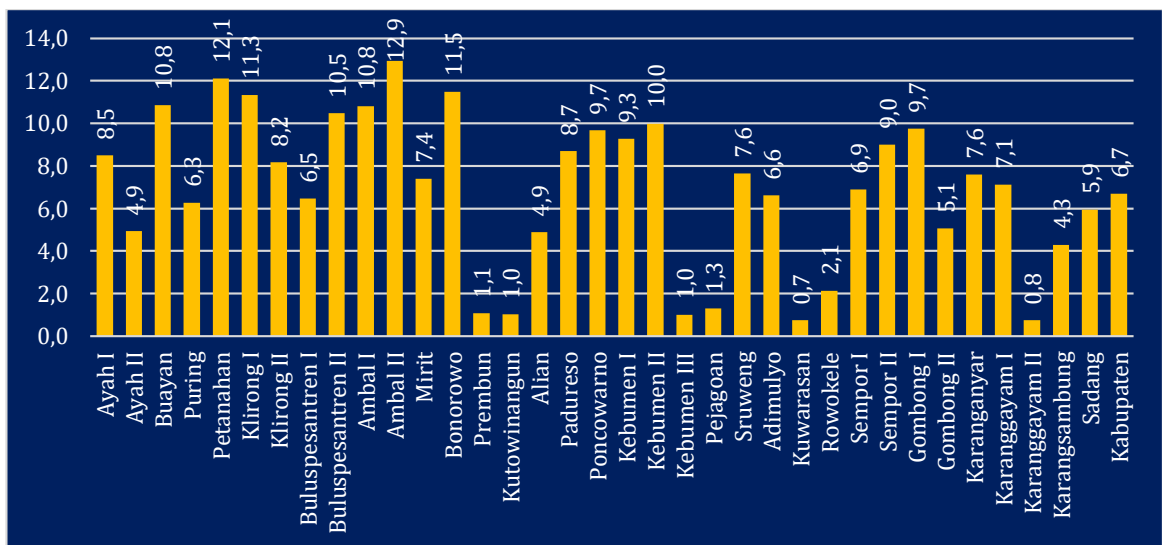
#### 4. Kasus Gizi Kurang

Status gizi balita merupakan salah satu indikator yang menggambarkan tingkat kesejahteraan masyarakat. Body Mass Index atau BMI atau yang lebih dikenal dengan indeks berat badan adalah salah satu teknik yang digunakan dalam penilaian status gizi balita. Cara memperoleh nilai BMI dilakukan dengan pengukuran tubuh (BB,TB) atau Antropometri untuk dibandingkan dengan umur, misalnya BB/U atau TB/U. Angka yang paling sering digunakan adalah indeks berat badan per tinggi badan (BB/TB). Adapun hasil perhitungan yang diperoleh dikategorikan ke dalam empat kelompok yaitu:

- a. Gizi lebih : z-score > +2 SD;
- b. Gizi Baik : z-score – 2 SD sampai +2 SD;
- c. Gizi Kurang : z-score < -2 SD sampai -3 SD; dan
- d. Gizi Buruk : z-score < -3SD

Balita gizi kurang di Kabupaten Kebumen didapatkan hasil dengan cakupan balita gizi kurang yang terendah yaitu Puskesmas Kuwarasan dengan persentase besar 0,7% kasus dari keseluruhan kasus yang ada di wilayah tersebut, dan cakupan balita gizi kurang yang tertinggi yaitu Puskesmas Ambal II dengan persentase sebesar 12,9% kasus dari keseluruhan kasus yang ada di wilayah tersebut. Secara keseluruhan, persentase cakupan balita gizi kurang di Kabupaten Kebumen adalah sebesar 6,7%. Cakupan balita gizi kurang per puskesmas di Kabupaten Kebumen pada Tahun 2021 dapat dilihat pada gambar 6.25.

Gambar 6.25  
Cakupan balita gizi kurang per puskesmas di Kabupaten Kebumen Tahun 2021



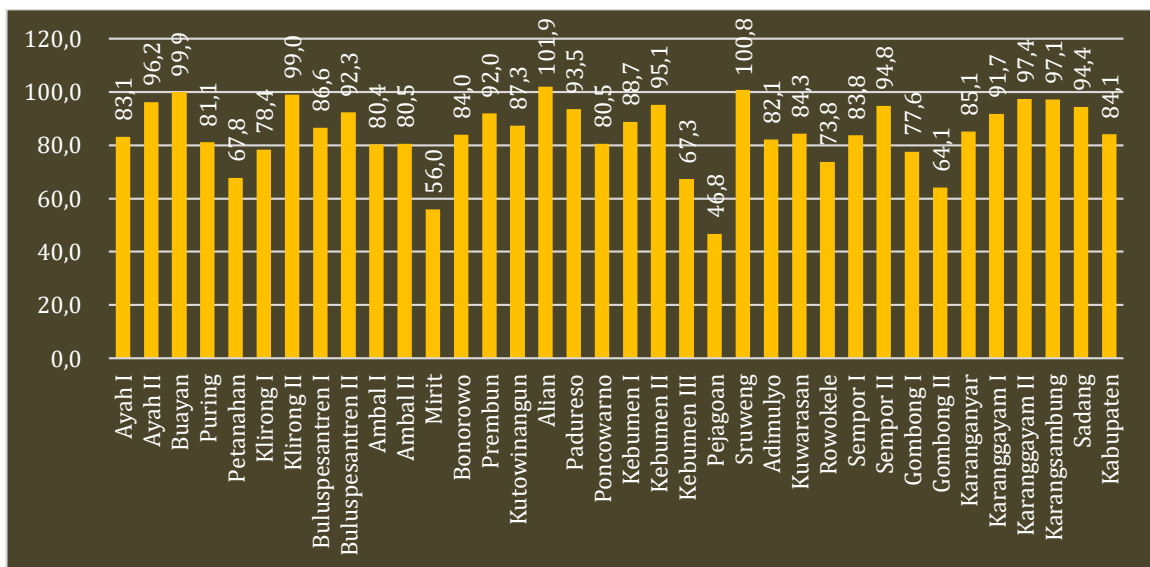
Sumber: Seksi Kesga Gizi, 2021

#### D. KESEHATAN USIA LANJUT

Pelayanan kesehatan usia lanjut yaitu pelayanan kesehatan sesuai standar yang ada pada pedoman usia lanjut atau 60 tahun keatas di fasilitas pelayanan kesehatan pada satu wilayah kerja dan kurun waktu tertentu. Berdasarkan data di Kabupaten Kebumen didapatkan hasil dengan cakupan pelayanan kesehatan usia lanjut terendah yaitu Puskesmas Pejagoan dengan persentase besar 46,8% dari keseluruhan orang usia lanjut yang ada di wilayah puskesmas tersebut, dan cakupan pelayanan kesehatan usia lanjut tertinggi yaitu Puskesmas Alian dengan

persentase sebesar 101,9% dari keseluruhan orang usia lanjut yang ada di wilayah puskesmas tersebut. Secara keseluruhan, persentase cakupan pelayanan kesehatan usia lanjut di Kabupaten Kebumen adalah sebesar 84,1%. Cakupan pelayanan kesehatan usia lanjut per puskesmas di Kabupaten Kebumen pada Tahun 2021 dapat dilihat di gambar 6.26.

Gambar 6.26  
Cakupan pelayanan kesehatan usia lanjut di Kabupaten Kebumen  
Tahun 2021



Sumber: Seksi Kesga Gizi, 2021

## **BAB VII**

### **PENGENDALIAN PENYAKIT**

Undang-undang nomor 52 Tahun 2009 tentang perkembangan kependudukan dan pembangunan keluarga mendefinisikan keluarga sebagai unit terkecil dalam pengendalian penyakit, upaya penurunan insidens, prevalens, morbiditas, atau mortalitas dari suatu penyakit hingga level yang dapat diterima secara lokal. Angka kesakitan dan kematian merupakan indikator dalam menilai derajat kesehatan masyarakat.

Pengendalian penyakit yang akan dibahas dalam bab ini yaitu pengendalian penyakit menular dan tidak menular. Penyakit menular meliputi penyakit menular langsung, penyakit menular bersumber binatang, penyakit yang dapat dicegah dengan imunisasi. Sedangkan penyakit tidak menular meliputi upaya pencegahan dan deteksi dini penyakit tidak menular tertentu.

#### **A. PENYAKIT MENULAR LANGSUNG**

##### **1. Tuberkulosis**

Tuberkulosis (TBC) saat ini masih merupakan masalah kesehatan masyarakat baik di Indonesia maupun internasional sehingga menjadi salah satu tujuan pembangunan kesehatan berkelanjutan (SDGs). Tuberkulosis adalah suatu penyakit menular yang disebabkan oleh kuman *Mycobacterium tuberculosis*. Indonesia merupakan negara ke-2 tertinggi penderita tuberkulosis. Hal tersebut mendorong pengendalian tuberkulosis nasional terus dilakukan dengan intensifikasi, akselerasi, ekstensifikasi dan inovasi program.

Beban penyakit yang disebabkan oleh tuberkulosis dapat diukur dengan insiden, prevalensi, dan mortalitas/kematian.

**a. Kasus Tuberkulosis Ditemukan**

Pada tahun 2021 jumlah kasus yang ditemukan sebanyak 2.092 kasus, hal ini menunjukkan adanya kenaikan kasus dibandingkan semua kasus tuberkulosis yang ditemukan pada tahun 2020 yaitu sebesar 1.896 kasus. Jumlah kasus tertinggi dilaporkan dari Rumah Sakit dr. Soedirman Kebumen, Rumah Sakit PKU Muhammadiyah Gombong, dan KP3 Kebumen. Kasus TBC di ketiga fasyankes tersebut hampir mencapai setengah dari jumlah seluruh kasus tuberkulosis di Kabupaten Kebumen (47%).

Menurut jenis kelamin, jumlah kasus tuberkulosis pada laki-laki lebih tinggi yaitu 0,6 kali dibandingkan kasus pada perempuan. Pada masing-masing provinsi di seluruh Indonesia kasus tuberkulosis lebih banyak terjadi pada laki-laki dibandingkan perempuan.

**b. Cakupan Pengobatan Semua Kasus Tuberkulosis (*Case Detection Rate/CDR*) yang Diobati**

*Case Detection Rate* (CDR) adalah jumlah semua kasus tuberkulosis yang diobati dan dilaporkan di antara perkiraan jumlah semua kasus baru tuberkulosis. CDR menggambarkan seberapa banyak kasus tuberkulosis yang terjangkau oleh program.

*Case Detection Rate* kasus tuberkulosis pada tahun 2021 sebesar 79% yang mengalami penurunan dibandingkan tiga tahun sebelumnya. Target yang ditentukan untuk angka CDR sesuai dengan angka beban TB Jawa Tengah adalah 90% yang artinya Kabupaten Kebumen belum memenuhi target yang direkomendasikan.

**c. Angka Notifikasi Semua Kasus Tuberkulosis (*Case Notification Rate/CNR*)**

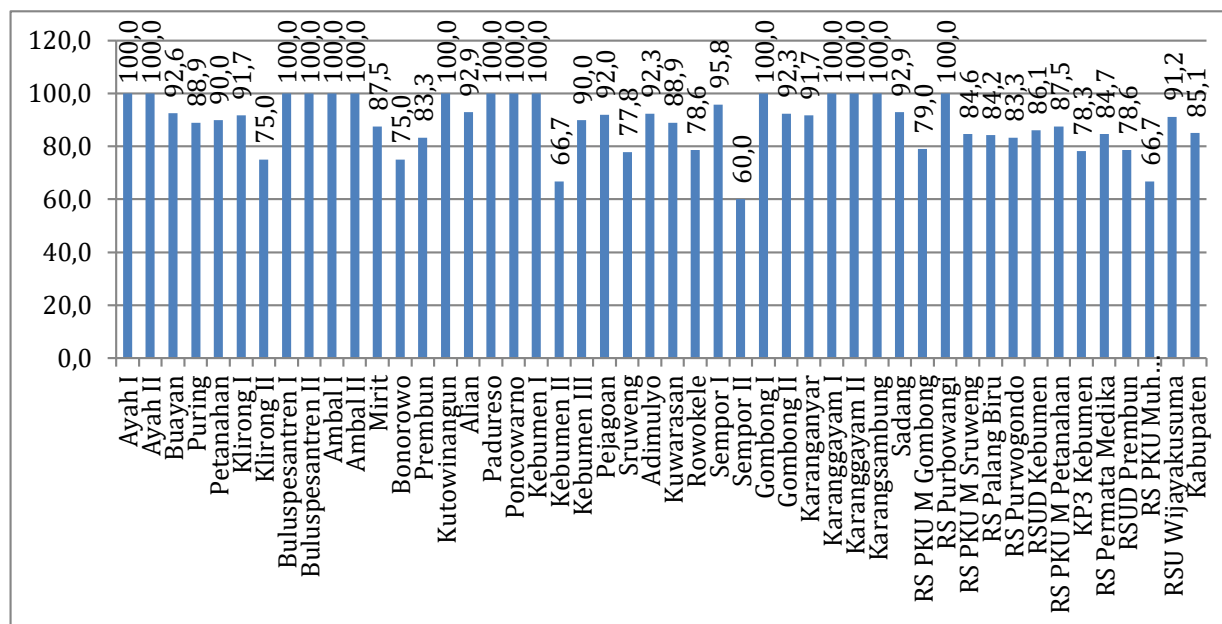
Angka notifikasi kasus atau CNR (*Case Notification Rate*) adalah angka yang menunjukkan jumlah pasien baru yang ditemukan dan tercatat diantara 100.000 penduduk di suatu wilayah tertentu. Angka ini apabila dikumpulkan serial akan menggambarkan kecenderungan penemuan kasus dari tahun ke tahun di wilayah tersebut. Angka ini berguna untuk menunjukkan kecenderungan (*trend*) meningkat atau menurunnya penemuan pasien pada wilayah tersebut.

Pencapaian CNR di wilayah Kabupaten Kebumen pada Tahun 2021 adalah 151 per 100.000, menunjukkan kenaikan dibandingkan tahun sebelumnya yaitu 137 per 100.000 penduduk. Target CNR yang ditetapkan untuk Kabupaten Kebumen tahun 2021 adalah sebesar 171 per 100.000 penduduk yang artinya tahun 2021 target CNR masih belum tercapai.

**d. Angka Keberhasilan Pengobatan (*Success Rate/SR*)**

Indikator lain yang digunakan dalam pengendalian TBC adalah *Success Rate* atau angka keberhasilan pengobatan. Penderita TBC dinyatakan sembuh apabila hasil pemeriksaan dahak pada akhir pengobatan ditambah minimal satu kali pemeriksaan sebelumnya hasilnya menunjukan negative. Angka keberhasilan pengobatan ini dibentuk dari angka kesembuhan (*cure rate*) dan angka pengobatan lengkap. Keberhasilan pengobatan TB Paru ditentukan oleh kepatuhan dan keteraturan dalam berobat, pemeriksaan fisik, dan laboratorium. Hal ini juga tidak terlepas dari faktor tenaga kesehatan, keluarga, dan masyarakat dalam mendukung pasien TBC Paru untuk menjalankan pengobatannya. Angka *Succes Rate* di Kabupaten Kebumen Tahun 2021 adalah sebagai berikut:

Gambar 7.1  
*Succes Rate* Pengobatan TBC di Kabupaten Kebumen Tahun 2021



Sumber: Seksi P2PM, 2021

#### e. Proporsi Kasus TBC Anak 0 - 14 Tahun

Proporsi kasus TBC anak diantara seluruh kasus TBC adalah persentase kasus TB anak (< 15 tahun) di antara seluruh kasus TBC tercatat. Proporsi kasus TB anak di antara kasus TBC yang tercatat di Kabupaten Kebumen tahun 2021 sebesar 9%.

## 2. Pneumonia

Pneumonia adalah penyakit yang disebabkan kuman pneumococcus, staphylococcus, streptococcus, dan virus. Gejala penyakit pneumonia yaitu menggigil, demam, sakit kepala, batuk, mengeluarkan dahak, dan sesak napas. Populasi yang rentan terserang pneumonia adalah anak-anak usia kurang dari 2 tahun, usia lanjut lebih dari 65 tahun dan orang yang memiliki masalah kesehatan (malnutrisi, gangguan imunologi). Persentase Puskesmas yang melaksanakan tatalaksana penanganan pneumonia adalah 100%.

### **3. HIV/AIDS**

HIV dan AIDS disebabkan oleh infeksi virus *Human Immunodeficiency Virus* yang menyerang sistem kekebalan tubuh yang menyebabkan penderita mengalami penurunan ketahanan tubuh sehingga mudah untuk terinfeksi berbagai macam penyakit lain.

Sebelum memasuki fase AIDS, penderita terlebih dulu dinyatakan sebagai HIV positif. Jumlah HIV positif yang ada di masyarakat dapat diketahui melalui tiga metode, yaitu pada layanan Voluntary, Counseling, and Testing (VCT), sero survey, dan Survei Terpadu Biologis dan Perilaku (STBP).

#### **a. Jumlah Kasus HIV**

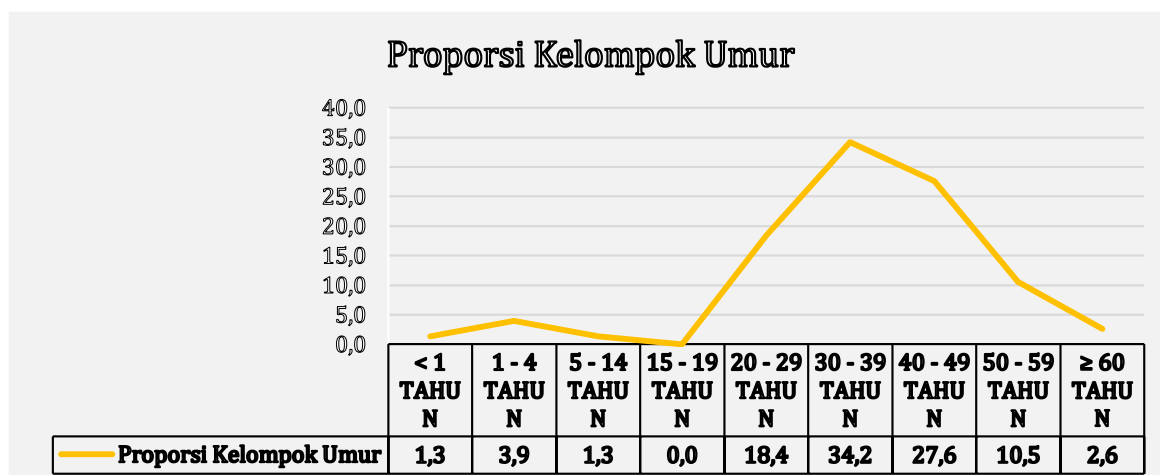
Penemuan kasus HIV pada laki-laki lebih banyak dibandingkan pada perempuan (65,7%). Bila dilihat berdasarkan umur maka penderita HIV dapat menimpa umur dari usia dini hingga umur tua. Penderita HIV terbanyak yaitu umur 25-49 tahun sebesar 70,5%. Persentase orang dengan risiko HIV yang mendapatkan pelayanan sesuai standar di Kabupaten Kebumen sebesar 100%.

#### **b. Jumlah Kasus Baru AIDS**

Jumlah kasus baru AIDS (Acquired Immuno Deficiency Syndrome) di Kabupaten Kebumen tahun 2021 sebanyak 76 kasus AIDS. Berdasarkan proporsi kelompok umur sebesar 1,3 pada kelompok umur < 1 tahun dan 4-14 tahun. Sedangkan proporsi tertinggi pada kelompok umur 30-39 tahun sebesar 34,2. Berikut proporsi kelompok umur kasus baru AIDS di kabupaten kebumen tahun 2021.



Gambar 7.2  
Proporsi Kelompok Umur Kasus HIV Baru di Kabupaten Kebumen  
Tahun 2021



*Sumber: Seksi P2PM, 2021*

Berdasarkan jenis kelamin, kasus baru AIDS pada laki-laki lebih tinggi yaitu 72,37 dari total kasus baru AIDS dan pada perempuan 27,6% dari total kasus baru AIDS. Kasus HIV AIDS merupakan fenomena gunung es, artinya kasus yang dilaporkan hanya sebagian kecil dari yang ada di masyarakat. Ada kemungkinan masih banyak kasus yang belum ditemukan karena orang-orang yang berperilaku risiko tinggi tidak semuanya mau memeriksakan diri sehingga status HIV-nya tidak bisa diketahui.

#### 4. Diare

Penyakit diare merupakan penyakit endemis di Indonesia dan juga merupakan penyakit potensial KLB yang sering disertai dengan kematian. Menurut hasil Riskesdas 2013, Diare merupakan penyebab kematian nomor dua pada golongan semua umur (7%). Penderita diare pada semua kelompok umur dan balita di Kabupaten Kebumen pada tahun 2021 mendapat Oralit sebesar 100% dan mendapat Zinc sebesar 100%.

## **5. Kusta**

### **a. Penemuan Kasus Baru (NCDR – New Case Detection Rate)**

Penyakit Kusta disebut juga sebagai penyakit Lepra atau penyakit Hansen disebabkan oleh bakteri *Mycobacterium leprae*. Bakteri ini mengalami proses pembelahan cukup lama antara 2–3 minggu. Daya tahan hidup kuman kusta mencapai 9 hari di luar tubuh manusia. Kuman kusta memiliki masa inkubasi 2–5 tahun bahkan juga dapat memakan waktu lebih dari 5 tahun. Penatalaksanaan kasus yang buruk dapat menyebabkan kusta menjadi progresif, menyebabkan kerusakan permanen pada kulit, saraf, anggota gerak, dan mata. Pada tahun 2021 di Kabupaten Kebumen terdapat 24 kasus dengan angka penemuan kasus baru (*NCDR / New Case Detection Rate*) sebesar 1,7 per 100.000 penduduk.

### **b. Persentase Kasus Baru Kusta Anak Usia 0 – 14**

Indikator lain yang digunakan pada penyakit kusta yaitu proporsi penderita kusta pada anak (0-14 tahun) di antara penderita baru, yang memperlihatkan sumber dan tingkat penularan di masyarakat. Persentase kasus baru kusta pada anak di Kabupaten Kebumen tahun 2021 yaitu 2 kasus.

### **c. Cacat Tingkat 2**

Pengendalian kasus kusta antara lain dengan meningkatkan deteksi kasus sejak dini. Indikator yang digunakan untuk menunjukkan keberhasilan dalam mendeteksi kasus baru kusta yaitu angka cacat tingkat 2. Angka cacat tingkat 2 penderita kusta di Kabupaten Kebumen tahun 2021 terdapat 0 kasus.

**d. Angka Prevalensi Kusta per 100.000 Penduduk**

Angka prevalensi kusta adalah jumlah kasus kusta PB dan MB yang tercatat. Prevalensi kusta di Kabupaten Kebumen tahun 2021 adalah 0,2/100.000 penduduk.

**e. Persentase Penderita Kusta Selesai Berobat**

Cakupan program kusta diukur berdasarkan angka penderita kusta tipe Pauci Baciler (PB) dan Multibasiler (MB) selesai diobati. Cakupan program kusta di Kabupaten Kebumen tipe PB sebesar 100% dan MB sebesar 100%.

**6. Covid 19**

Tahun 2021 masih sebagai tahun pandemi yang masih berkelanjutan dimana kasus covid 19 masih cukup banyak dengan datangnya varia baru yang terus diwaspadai. Untuk itu diperlukan langkah-langkah penanganan dan perlakuan kasus sebagai kasus urgensi untuk menekan penyebaran dan menekan jumlah kesakitan.

Penyebaran kasus covid-19 terkonfirmasi di Kabupaten Kebumen pada tahun 2021 mencapai total 13.158 kasus terkonfirmasi positif, dengan angka kesembuhan mencapai 91,64% dan angka kematian (CFR) mencapai 7,60. Berbagai upaya langkah terus dilakukan melalui program pemerintah diantaranya adalah vaksinasi covid-19, tracking kasus terkonfirmasi dan isolasi bagi penderita covid-19.

## **B. PENYAKIT MENULAR BERSUMBER BINATANG**

### **1. Demam Berdarah Dengue (DBD)**

#### **a. Angka Kesakitan Demam Berdarah Dengue (DBD) per 100.000 Penduduk**

Penyakit Demam Berdarah Dengue (DBD) adalah penyakit yang disebabkan oleh virus dengue, yang masuk ke peredaran darah manusia melalui gigitan nyamuk dari genus *Aedes*, misalnya *Aedes aegypti* dan *Aedes albopictus*. Penyakit DBD dapat muncul sepanjang tahun dan dapat menyerang seluruh kelompok umur. Penyakit ini berkaitan dengan kondisi lingkungan dan perilaku masyarakat. Angka kesakitan DBD di Kabupaten Kebumen Tahun 2021 sebesar 1,1 per 100.000 penduduk.

#### **b. Angka Kematian Demam Berdarah Dengue (DBD)**

*Case Fatality Rate* (CFR) atau angka kematian akibat DBD di Kabupaten Kebumen tahun 2021 adalah sebesar 20%, atau ada 3 orang yang meninggal karena DBD. Berbagai upaya pencegahan dan pemberantasan DBD terus dilakukan dengan menitikberatkan pada menggerakkan potensi masyarakat untuk dapat berperan serta dalam pemberantasan sarang nyamuk (gerakan 3M), pemantauan Angka Bebas Jentik (ABJ), pengenalan gejala DBD dan penanganannya di rumah tangga, serta penyuluhan penyakit menular (DBD) di setiap puskesmas di Kabupaten Kebumen.

### **2. Filariasis**

Program eliminasi filariasis di Indonesia dilakukan atas dasar kesepakatan global tahun 2000 yaitu "*The Global Goal of Elimination of Lymphatic Filariasis as a Public Health Problem the year 2020*" yang merupakan realisasi dari resolusi WHA pada tahun 1997. Program

eliminasi dilaksanakan melalui dua pilar kegiatan yaitu: pemberian obat pencegahan massal (POPM) filariasis kepada seluruh penduduk di kabupaten endemis filariasis, kedua dengan tatalaksana kasus klinis filariasis guna mencegah dan mengurangi kecacatan. Tahun 2021, di Kabupaten Kebumen tidak ditemukan adanya kasus baru filariasis namun masih terdapat kasus kronis sebelumnya sebesar 2 kasus.

### **3. Malaria**

Malaria merupakan salah satu penyakit menular yang upaya pengendaliannya menjadi komitmen global dalam MDGs. Penyebab malaria adalah protozoa yang ditularkan melalui gigitan nyamuk *Anopheles*.

#### **a. Angka Kesakitan Malaria per 1.000 Penduduk**

Pada tahun 2021, di Kabupaten Kebumen, ditemukan 4 kasus malaria. Melalui program surveilans migrasi malaria tetap dijalankan untuk penanganan dan pencegahan kasus. Program surveilans migrasi malaria merupakan salah satu upaya pencegahan penularan penyakit malaria dengan jalan pemantauan penduduk yang akan atau dari luar pulau Jawa.

#### **b. Angka Kematian Malaria**

Pada tahun 2021, angka kematian akibat kasus malaria di Kabupaten Kebumen adalah sebesar 0% atau tidak ditemukan adanya kasus Malaria di Kabupaten Kebumen.

### **C. PENYAKIT YANG DAPAT DICEGAH DENGAN IMUNISASI (PD3I)**

Yang termasuk dalam PD3I yaitu Difteri, Pertusis, Tetanus Non Neonatorum, Tetanus Neonatorum, Campak, Polio, dan Hepatitis B. Dalam

upaya untuk membebaskan Indonesia dari penyakit tersebut, diperlukan komitmen global untuk menekan turunnya angka kesakitan kematian yang lebih banyak dikenal dengan Eradikasi Polio (ERAPO), Reduksi Campak (Redcam) dan Eliminasi Tetanus Neonatorum (ETN). Saat ini telah dilaksanakan Program Surveilans Integrasi PD3I, yaitu pengamatan penyakit- penyakit yang dapat dicegah dengan imunisasi (Difteri, Tetanus Neonatorum, dan Campak). Dalam waktu 5 tahun terakhir jumlah kasus PD3I yang dilaporkan adalah sebagai berikut:

### **1. Polio dan AFP (Acute Flaccid Paralysis/Lumpuh Layu Akut)**

Polio disebabkan oleh infeksi virus yang menyerang sistem saraf sehingga penderita mengalami kelumpuhan. Penyakit yang pada umumnya menyerang anak berusia 0-3 tahun ini ditandai dengan munculnya demam, lelah, sakit kepala, mual, kaku di leher, serta sakit di tungkai dan lengan.

AFP merupakan kelumpuhan yang sifatnya flaccid yang bersifat lunglai, lemas atau layuh (bukan kaku), atau terjadi penurunan kekuatan otot, dan terjadi secara akut (mendadak). Sedangkan non polio AFP adalah kasus lumpuh layuh akut yang diduga kasus Polio sampai dibuktikan dengan pemeriksaan laboratorium bukan kasus Polio.

Upaya membebaskan Indonesia dari penyakit Polio, Pemerintah telah melaksanakan Program Eradikasi Polio (ERAPO) yang terdiri dari pemberian imunisasi polio rutin, pemberian imunisasi masal pada anak balita melalui Pekan Imunisasi Nasional (PIN) dan surveilans AFP. Surveilans AFP merupakan pengamatan dan penjarangan semua kelumpuhan yang terjadi secara mendadak dan sifatnya flaccid (layuh), seperti sifat kelumpuhan pada poliomyelitis. Prosedur pembuktian penderita AFP terserang virus polio liar atau tidak adalah sebagai berikut:

- a. Melakukan pelacakan terhadap anak usia <15 tahun yang mengalami kelumpuhan mendadak (<14 hari) dan menentukan diagnosa awal.
- b. Mengambil spesimen tinja penderita tidak lebih dari 14 hari sejak kelumpuhan, sebanyak dua kali selang waktu pengambilan I dan II >24 jam.
- c. Mengirim kedua spesimen tinja ke laboratorium dengan pengemasan khusus (untuk Jawa Tengah dikirim ke laboratorium Bio Farma Bandung).
- d. Hasil pemeriksaan spesimen tinja akan menjadi bukti virology adanya virus polio liar didalamnya.
- e. Diagnosis akhir ditentukan pada 60 hari sejak kelumpuhan. Pemeriksaan klinis ini dilakukan oleh dokter spesialis anak atau syaraf untuk menentukan apakah masih ada kelumpuhan atau tidak. Hasil pemeriksaan virologis dan klinis akan menjadi bukti penegakan diagnosis kasus AFP termasuk kasus polio atau tidak, sehingga dapat diketahui apakah masih ada polio liar di masyarakat.

Pada tahun 2021, di Kabupaten Kebumen ditemukan 5 kasus AFP (non polio) dengan persebaran kasus di wilayah Puskesmas Ayah I terdapat 1 kasus, wilayah Puskesmas Amabal II terdapat 1 kasus, wilayah Puskesmas Kuwarasan III terdapat 1 kasus, wilayah Puskesmas Gombang I terdapat 1 kasus, dan di wilayah Puskesmas Karanganyar 1 kasus.

## **2. Difteri**

Penyakit difteri disebabkan oleh bakteri *Corynebacterium diphtheriae* yang menyerang sistem pernapasan bagian atas. Penyakit difteri pada umumnya menyerang anak-anak usia 1-10 tahun. Pada

tahun 2021, di Kabupaten Kebumen tidak ditemukan kasus difteri.

### **3. Tetanus Neonatorum**

Tetanus Neonatorum disebabkan oleh basil *Clostridium tetani*, yang masuk ke tubuh melalui luka. Penyakit ini menginfeksi bayi baru lahir yang salah satunya disebabkan oleh pemotongan tali pusat dengan alat yang tidak steril. Kasus Tetanus Neonatorum banyak ditemukan di negara berkembang khususnya dengan cakupan persalinan oleh tenaga kesehatan yang rendah. Pada tahun 2021, di Kabupaten Kebumen tidak ditemukan kasus tetanus neonatorum.

### **4. Campak**

Penyakit campak disebabkan oleh virus campak golongan Paramyxovirus. Penularan dapat terjadi melalui udara yang telah terkontaminasi oleh droplet (ludah) orang yang telah terinfeksi. Sebagian besar kasus campak menyerang anak-anak usia pra sekolah dan usia SD. Jika seseorang pernah menderita campak, maka dia akan mendapatkan kekebalan terhadap penyakit tersebut seumur hidupnya. Pada tahun 2021, di Kabupaten Kebumen ditemukan kasus campak sebanyak 24 kasus.

### **5. Hepatitis B**

Hepatitis B adalah suatu penyakit hati yang disebabkan oleh Virus Hepatitis B yang dapat menyebabkan peradangan hati akut atau menahun, pada sebagian kecil kasus dapat berlanjut menjadi sirosis hati atau kanker hati. Virus ini menyebar melalui darah atau cairan tubuh dari penderita yang terinfeksi, melalui kegiatan seksual, penggunaan berulang jarum suntik, dan transfusi darah dengan virus di dalamnya. Pada tahun 2021, di Kabupaten Kebumen ditemukan kasus hepatitis B terdapat sebanyak 350 kasus.



#### **D. PENYAKIT TIDAK MENULAR**

Penyakit Tidak Menular (PTM) adalah penyebab kematian nomor 1 di dunia. Penyakit Tidak Menular ini dapat ditandai oleh penyakit penyakit yang muncul akibat gaya hidup yang kurang baik seperti penyakit jantung, stroke, kanker, diabetes melitus, cedera dan penyakit paru obstruktif kronik serta penyakit kronik lainnya. PTM juga merupakan 63% penyebab kematian di seluruh dunia dengan membunuh 36 juta jiwa per tahun (WHO, 2010). Di Indonesia sendiri, penyakit menular masih merupakan masalah kesehatan penting dan dalam waktu bersamaan morbiditas dan mortalitas PTM semakin meningkat. Hal tersebut menjadi beban ganda dalam pelayanan kesehatan, sekaligus tantangan yang harus dihadapi dalam pembangunan bidang kesehatan di Indonesia.

Peningkatan PTM berdampak negatif pada ekonomi dan produktivitas bangsa. Pengobatan PTM seringkali memakan waktu lama dan memerlukan biaya besar. Beberapa jenis PTM merupakan penyakit kronik dan/atau katastrofik yang dapat mengganggu ekonomi penderita dan keluarganya. Selain itu, salah satu dampak PTM adalah terjadinya kecacatan termasuk kecacatan permanen. Secara global, regional, dan nasional pada tahun 2030 diproyeksikan terjadi transisi epidemiologi dari penyakit menular menjadi penyakit tidak menular. Berbagai faktor risiko PTM antara lain yaitu:

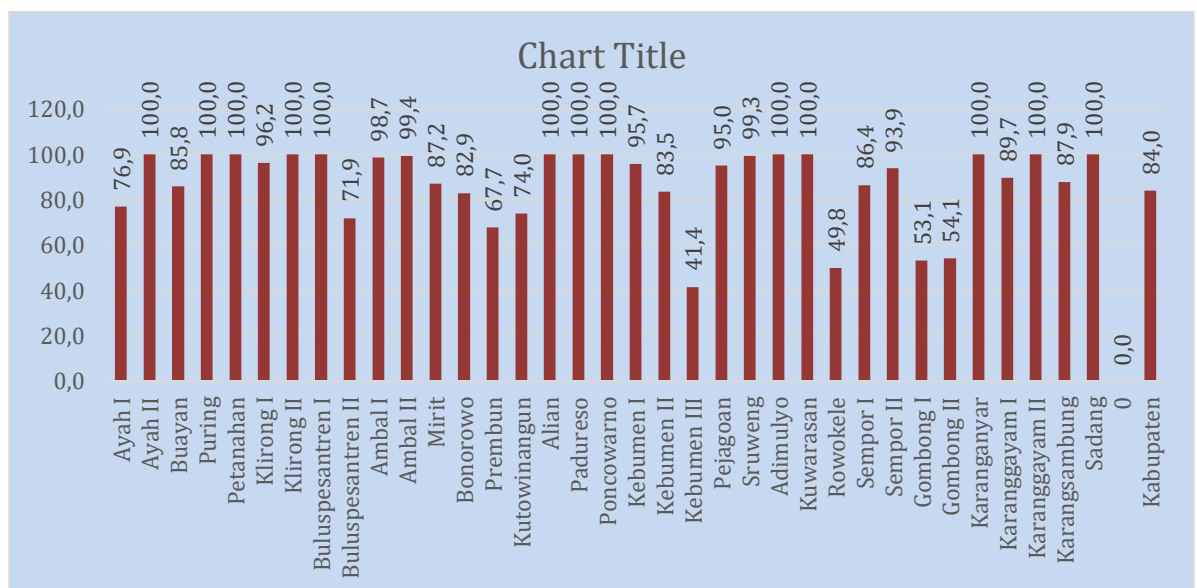
1. merokok dan keterpaparan terhadap asap rokok,
2. minum minuman beralkohol,
3. diet/pola makan,
4. gaya hidup yang tidak sehat,
5. kegemukan,
6. obat-obatan, dan
7. riwayat keluarga (keturunan)

Prinsip upaya pencegahan tetap lebih baik dari pengobatan. Upaya pencegahan penyakit tidak menular lebih ditujukan kepada faktor risiko yang telah diidentifikasi. Dinas Kesehatan Provinsi Jawa Tengah telah mengembangkan program pengendalian PTM sejak tahun 2001. Upaya pengendalian faktor risiko PTM yang telah dilakukan berupa promosi Perilaku Bersih dan Sehat, deteksi dini, serta pengendalian masalah tembakau.

## 1. Tekanan Darah Tinggi (Hipertensi)

Pengukuran tekanan darah merupakan salah satu kegiatan deteksi dini terhadap faktor risiko PTM seperti Hipertensi, Stroke, Jantung, Kelainan fungsi ginjal atau yang lainnya. Kegiatan ini bisa dilaksanakan di setiap fasilitas kesehatan termasuk puskesmas maupun posbindu yang ada di masyarakat. Penderita hipertensi yang mendapatkan pelayanan kesehatan di Kabupaten Kebumen tahun 2021 dapat dilihat dalam grafik berikut ini:

Gambar 7.3  
Cakupan Penderita Hipertensi Mendapatkan Pelayanan  
di Kabupaten Kebumen Tahun 2021



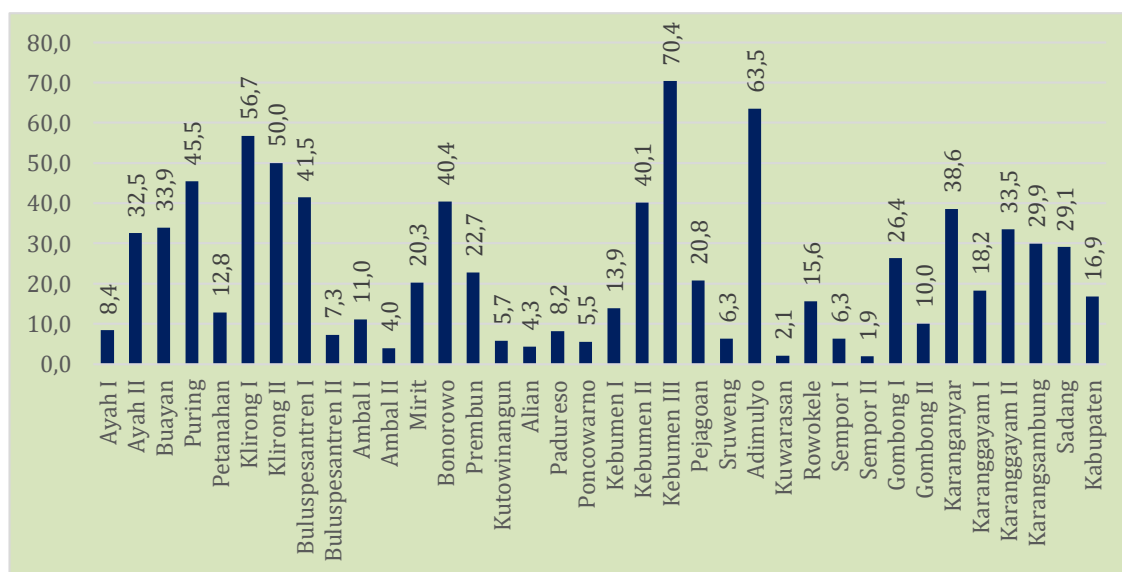
Sumber: Seksi PTM, 2021

## 2. Kanker Leher Rahim dan Kanker Payudara

Deteksi dini kanker serviks dengan metode IVA (Inspeksi Visual dengan Asam asetat) adalah pemeriksaan dengan cara mengamati dengan menggunakan spekulum, melihat leher rahim yang telah dipulas dengan asam asetat atau asam cuka (3-5%). Pada lesi prakanker akan menampilkan warna bercak putih yang disebut acetowhite epithelium.

Deteksi dini kanker payudara dengan metode CBE (Clinical Breast Examination) adalah pemeriksaan payudara secara manual oleh tenaga kesehatan terlatih untuk mengetahui kelainan pada payudara dan untuk mengevaluasi kanker payudara pada tahap dini. Cakupan deteksi dini kanker leher rahim dengan metode IVA dan kanker payudara dengan pemeriksaan klinis (SADANIS) per puskesmas di Kabupaten Kebumen tahun 2021 adalah sebagai berikut:

Gambar 7.4  
Cakupan Deteksi Dini Kanker Leher Rahim Dengan Metode IVA Dan Kanker Payudara Dengan Pemeriksaan Klinis (SADANIS) Per Puskesmas Di Kabupaten Kebumen Tahun 2021



Sumber: Seksi PTM, 2021

## **E. KEJADIAN LUAR BIASA**

Di dalam Permenkes RI Nomor 1501/MENKES/PER/X/2010 tentang jenis penyakit menular tertentu yang dapat menimbulkan wabah dan upaya penanggulangan pada bab 1 pasal 1 disebutkan bahwa Kejadian Luar Biasa yang selanjutnya disingkat KLB, adalah timbulnya atau meningkatnya kejadian kesakitan dan/atau kematian yang bermakna secara epidemiologi pada suatu daerah dalam kurun waktu tertentu, dan merupakan keadaan yang dapat menjurus pada terjadinya wabah. Kejadian luar biasa (KLB) adalah meningkatnya kejadian kesakitan atau kematian secara epidemiologis pada suatu desa/kelurahan pada jangka waktu tertentu. Pada tahun 2021, di Kabupaten Kebumen terdapat 10 kasus KLB dengan persentase ditangani dalam waktu  $\leq 24$  jam sebesar 100%.

## **BAB VIII**

### **KESEHATAN LINGKUNGAN**

Di dalam lingkungan yang baik akan menghasilkan makhluk hidup yang sejahtera. Kesehatan Lingkungan merupakan faktor yang sangat berpengaruh terhadap derajat kesehatan masyarakat. Program Lingkungan Sehat bertujuan untuk mewujudkan mutu lingkungan hidup yang lebih sehat. Kegiatan pokok untuk mencapai tujuan tersebut adalah melaksanakan kualitas air dan sanitasi dasar, pengawasan hygiene dan sanitasi tempat-tempat umum (TTU), dan pengawasan hygiene dan sanitasi tempat pengolahan makanan (TPM).

Indikator sasaran kegiatan pengawasan kualitas air dan sanitasi dasar meliputi desa yang melaksanakan STBM, proporsi penduduk akses air minum, dan proporsi penduduk akses jamban. Indikator sasaran pengawasan hygiene dan TTU dan TPM meliputi proporsi TTU memenuhi syarat, proporsi TPM memenuhi syarat, proporsi puskesmas yang ramah lingkungan, proporsi sampah rumah tangga memenuhi syarat, proporsi pengelolaan limbah cair rumah tangga memenuhi syarat.

#### **A. AKSES AIR MINUM YANG LAYAK**

Jenis sarana akses air minum yang dipantau yang terdapat di Kabupaten Kebumen adalah meliputi:

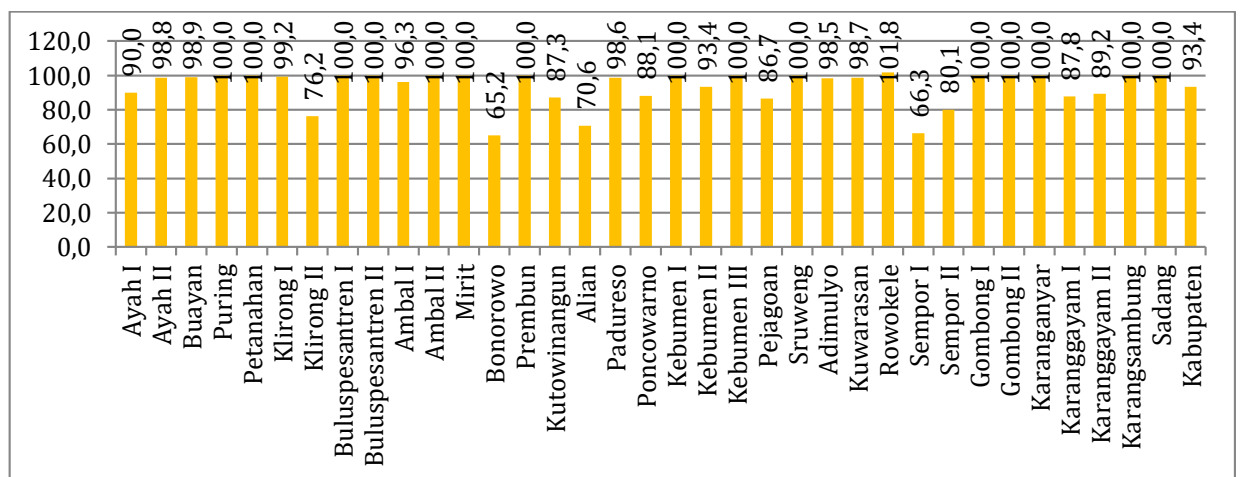
1. sumur gali (SGL) terlindung,
2. SGL dengan pompa,
3. perpipaan BPSPAM

Jumlah sarana air minum di Kabupaten Kebumen pada tahun 2021 sebanyak 157.961 dengan jumlah sarana air minum di IKL sebesar 64,8% dan jumlah sarana air minum dengan resiko rendah dan sedang sebesar 81,9%. Kemudian dilakukan pemeriksaan jumlah sarana air minum diambil sampel sebanyak 20.175 (12,8%) dan yang memenuhi syarat sebanyak 18.230 (90,4%).

## B. AKSES SANITASI YANG LAYAK

Jenis sarana sanitasi dasar yang dipantau sebagai akses jamban sehat yang ada di Kebumen adalah jamban sharing/komunal, jamban sehat semi permanen, dan jamban sehat permanen yang 100% penggunaannya memenuhi syarat kesehatan. Capaian persentase keluarga dengan akses fasilitas sanitasi yang layak dan jamban sehat di Kabupaten Kebumen pada tahun 2021 adalah 93,4%. Grafik keluarga dengan akses terhadap fasilitas sanitasi yang layak (jamban sehat) adalah sebagai berikut:

Gambar 8.1  
Keluarga Dengan Akses Terhadap Fasilitas Sanitasi Yang Layak (Jamban Sehat) Tahun 2021



Sumber: Seksi Kesling Kesjaor, 2021

## C. SANITASI TOTAL BERBASIS MASYARAKAT (STBM)

Pembangunan kesehatan memerlukan banyak hal, salah satunya adalah kesatuan dari sektor air minum, sanitasi dan higienis. Hal ini menjadi prioritas pembangunan bidang kesehatan dengan titik berat dan upaya promotif-preventif dalam perbaikan lingkungan untuk mencapai salah satu sasaran MDGs. Peningkatan akses terhadap air minum yang berkualitas perlu diikuti dengan perilaku yang higienis untuk mencapai tujuan kesehatan, melalui pelaksanaan STBM. STBM menjadi ujung tombak keberhasilan pembangunan air minum dan penyehatan lingkungan secara

keseluruhan. Sanitasi total berbasis masyarakat sebagai pilihan pendekatan, strategi dan program untuk mengubah perilaku higiene dan sanitasi melalui pemberdayaan masyarakat dengan menggunakan metode pemicuan dalam rangka mencapai target MDGs. Dalam pelaksanaan STBM mencakup 5 (lima) pilar yaitu:

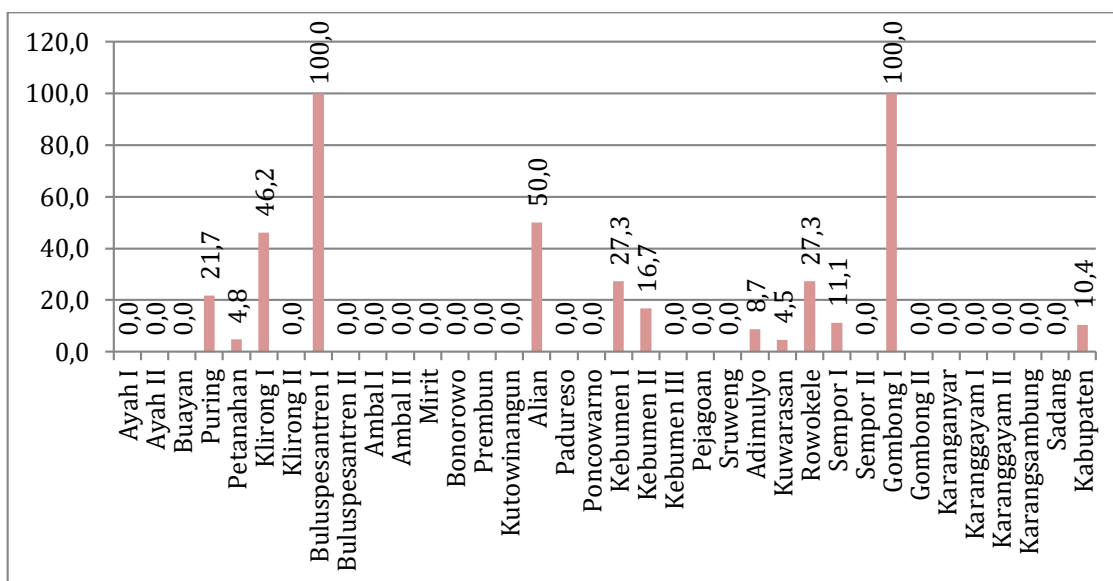
- a. Stop buang air besar sembarangan,
- b. Cuci tangan pakai sabun,
- c. Pengelolaan air minum dan makanan yang aman di rumah tangga,
- d. Pengelolaan sampah dengan benar, dan
- e. Pengelolaan limbah cair rumah tangga dengan aman.

Desa STBM merupakan desa yang sudah melaksanakan langkah-langkah STBM antara lain adanya kegiatan pemicuan, monitoring, terdapat rencana kerja masyarakat, dan *natural leader* yang muncul di desa tersebut. Indikator bahwa suatu desa/kelurahan dikatakan telah melaksanakan STBM adalah sebagai berikut:

1. Minimal telah ada intervensi melalui Pemicuan di salah satu dusun dalam desa/kelurahan tersebut;
2. Ada masyarakat yang bertanggung jawab untuk melanjutkan aksi intervensi STBM seperti disebutkan pada poin pertama, baik individu (*natural leader*) ataupun bentuk kelompok masyarakat;
3. Sebagai respon dari aksi intervensi STBM, kelompok masyarakat menyusun suatu rencana aksi kegiatan dalam rangka mencapai komitmen perubahan perilaku pilar STBM, yang telah disepakati bersama.

Desa STBM per puskesmas di Kabupaten Kebumen tahun 2021 dapat dilihat dalam gambar berikut ini:

Gambar 8.2  
Persentase Desa STBM per Puskesmas di Kabupaten Kebumen  
pada Tahun 2021



*Sumber: Seksi Kesling Kesjaor, 2021*

#### D. TEMPAT-TEMPAT UMUM (TTU)

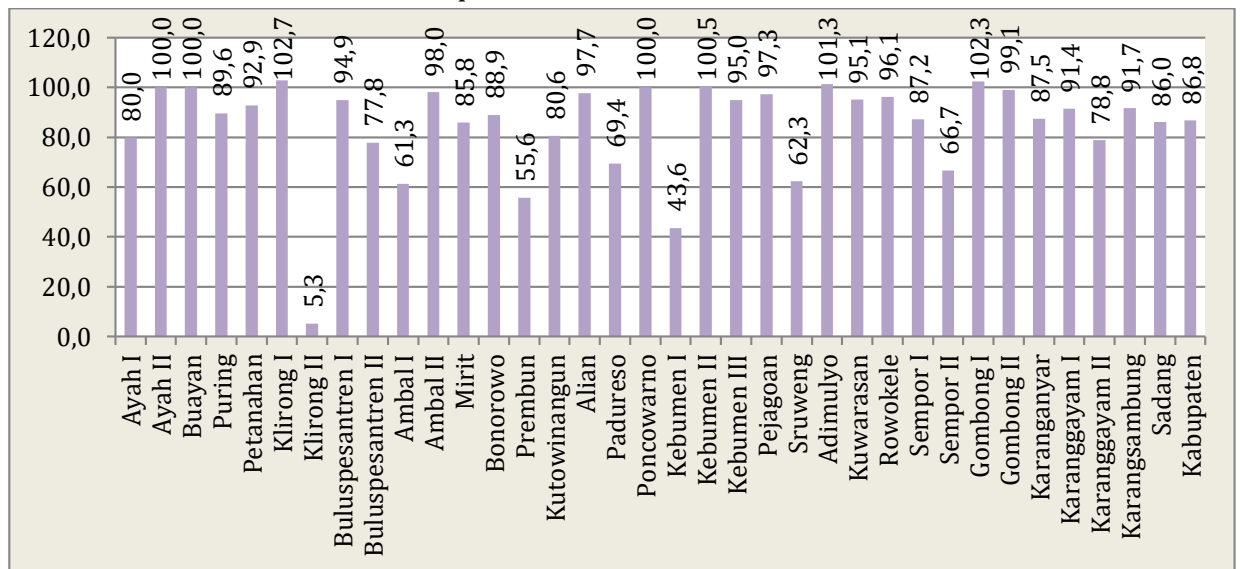
Terminal, pasar, tempat ibadah, stasiun, tempat rekreasi, hotel, rumah makan, depot, dan sebagainya adalah bagian dari TUPM. Tempat Umum dan Pengolahan Makanan (TUPM) merupakan suatu sarana yang dikunjungi banyak orang dan berpotensi menjadi tempat persebaran penyakit. TUPM yang sehat adalah yang memenuhi syarat kesehatan yaitu memenuhi syarat syarat berikut:

1. sarana air bersih,
2. tempat pembuangan sampah,
3. sarana pembuangan air limbah (SPAL),
4. ventilasi yang baik,
5. luas lantai atau ruangan yang sesuai dengan banyaknya pengunjung,
6. memiliki pencahayaan ruang yang memadai.



Secara umum Tempat-Tempat Umum (TTU) yang memenuhi syarat di Kabupaten Kebumen mencapai 86,8%. Data Tempat-Tempat Umum (TTU) per puskesmas di Kabupaten Kebumen tahun 2021 dapat dilihat dalam grafik berikut ini:

Gambar 8.3  
Tempat Tempat Umum (TTU) Yang Memenuhi Syarat Kesehatan per  
Puskesmas di Kabupaten Kebumen Tahun 2021



*Sumber: Seksi Kesling Kesjaor, 2021*

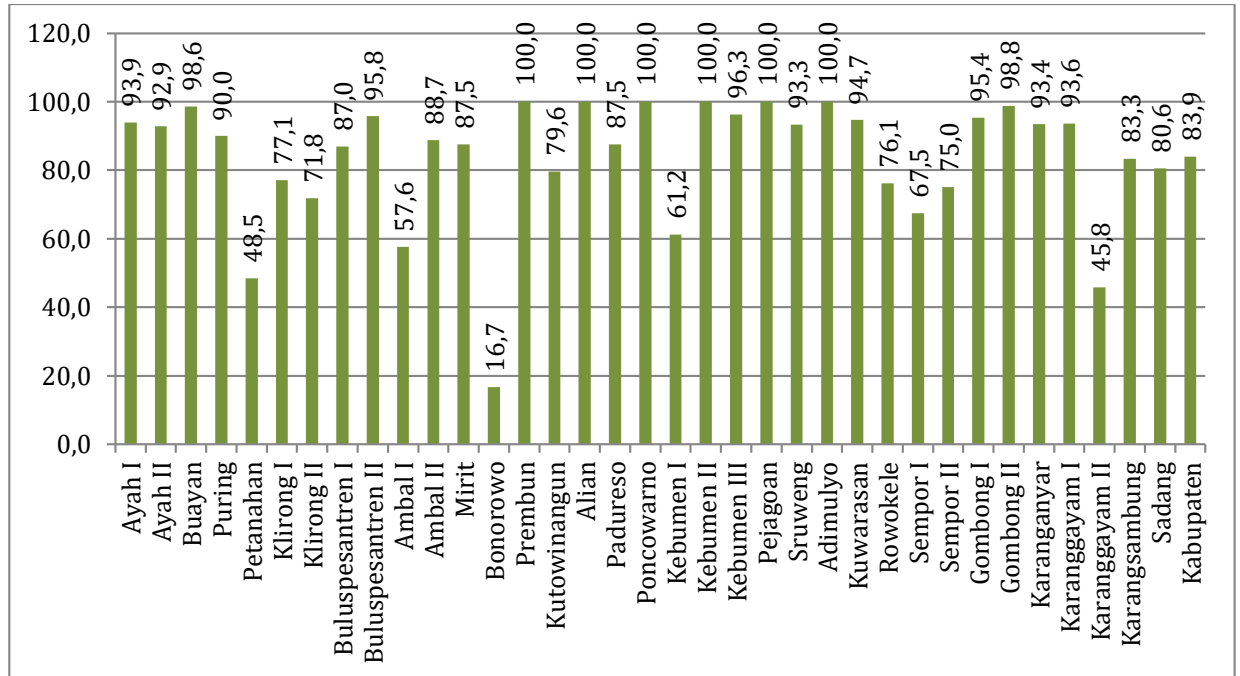
#### E. KEAMANAN PANGAN

Tempat pengolahan makanan memenuhi syarat kesehatan tahun 2021 sebagai berikut :

1. jasa boga sebesar 89,6%,
2. rumah makan/restoran 76,3%,
3. depot air minum 92,4%
4. makanan jajanan 81,7%

Tempat Pengelolaan Makanan (TPM) yang memenuhi syarat kesehatan per puskesmas di Kabupaten Kebumen tahun 2021 dapat dilihat dalam grafik berikut:

Gambar 8.4  
Tempat Pengelolaan Makanan (TPM) yang memenuhi syarat kesehatan  
per Puskesmas di Kabupaten Kebumen tahun 2021



Sumber: Seksi Kesling Kesjaor, 2021

## **BAB VIII**

### **PENUTUP**

Penyediaan data dan informasi di bidang kesehatan yang berkualitas sangat diperlukan sebagai masukan dalam proses pengambilan keputusan di lingkungan pemerintahan, organisasi profesi, akademisi, swasta dan pihak terkait lainnya. Di bidang kesehatan, data dan informasi juga merupakan sumber daya strategis bagi pimpinan dan organisasi dalam penyelenggaraan Sistem Informasi Kesehatan (SIK).

Namun, sangat disadari bahwa saat ini Sistem Informasi Kesehatan masih belum optimal dalam pemenuhan kebutuhan data dan informasi. Hal ini berimplikasi pada kualitas data dan informasi yang disajikan dalam Profil Kesehatan Kabupaten Kebumen yang diterbitkan saat ini yang belum sesuai dengan harapan. Walaupun demikian, Buku Profil Kesehatan ini diharapkan dapat memberikan gambaran keadaan kesehatan masyarakat Kabupaten Kebumen Tahun 2021 dan capaian kinerja pelayanan kesehatan yang telah dilakukan beserta aspek-aspek pendukung lainnya.

Buku Profil Kesehatan seringkali belum mendapatkan apresiasi yang layak, karena belum dapat menyajikan data dan informasi kesehatan sesuai yang diharapkan oleh pihak-pihak yang berkepentingan dan yang membutuhkan. Oleh karena itu, perlu adanya terobosan dan ide-ide baru dalam mekanisme penyusunan, baik dimulai dari masa pengumpulan data, proses validasi data serta dalam tahap analisis data, yang nantinya akan menghasilkan suatu publikasi data dan informasi pembangunan kesehatan, serta dapat membawa manfaat bagi semua.

Apresiasi yang setinggi-tingginya diberikan kepada semua pihak yang berperan dalam proses penyusunan Profil Kesehatan Kabupaten Kebumen Tahun 2021.

## **LAMPIRAN**

**RESUME PROFIL KESEHATAN  
KABUPATEN/KOTA KEBUMEN  
TAHUN 2021**

NO	INDIKATOR	ANGKA/NILAI				No. Lampiran
		L	P	L + P	Satuan	
I	GAMBARAN UMUM					
1	Luas Wilayah			1.281	Km <sup>2</sup>	<a href="#">Tabel 1</a>
2	Jumlah Desa/Kelurahan			460	Desa/Kelurahan	<a href="#">Tabel 1</a>
3	Jumlah Penduduk	713.565	692.079	1.405.644	Jiwa	<a href="#">Tabel 2</a>
4	Rata-rata jiwa/rumah tangga			4,0	Jiwa	<a href="#">Tabel 1</a>
5	Kepadatan Penduduk /Km <sup>2</sup>			1097,2	Jiwa/Km <sup>2</sup>	<a href="#">Tabel 1</a>
6	Rasio Beban Tanggungan			45,4	per 100 penduduk produktif	<a href="#">Tabel 2</a>
7	Rasio Jenis Kelamin			103,1		<a href="#">Tabel 2</a>
8	Penduduk 15 tahun ke atas melek huruf	93,9	90,7	92,3	%	<a href="#">Tabel 3</a>
9	Penduduk 15 tahun yang memiliki ijazah tertinggi					
	a. SMP/ MTs	21,4	19,3	20,3	%	<a href="#">Tabel 3</a>
	b. SMA/ MA / SMK	10,8	11,6	11,2	%	<a href="#">Tabel 3</a>
	c. Sekolah menengah kejuruan	#REF!	#REF!	#REF!	%	<a href="#">Tabel 3</a>
	d. Diploma I/Diploma II	#REF!	#REF!	#REF!	%	<a href="#">Tabel 3</a>
	e. Akademi/Diploma III	6,4	4,9	5,6	%	<a href="#">Tabel 3</a>
	f. S1/Diploma IV	0,5	0,9	0,7	%	<a href="#">Tabel 3</a>
	g. S1/S2/S3 (Master/Doktor)	3,2	2,8	3,0	%	<a href="#">Tabel 3</a>
II	SARANA KESEHATAN					
II.1	Sarana Kesehatan					
10	Jumlah Rumah Sakit Umum			11	RS	<a href="#">Tabel 4</a>
11	Jumlah Rumah Sakit Khusus			0	RS	<a href="#">Tabel 4</a>
12	Jumlah Puskesmas Rawat Inap			11	Puskesmas	<a href="#">Tabel 4</a>
13	Jumlah Puskesmas non-Rawat Inap			24	Puskesmas	<a href="#">Tabel 4</a>
14	Jumlah Puskesmas Keliling			35	Puskesmas keliling	<a href="#">Tabel 4</a>
15	Jumlah Puskesmas pembantu			68	Pustu	<a href="#">Tabel 4</a>
16	Jumlah Apotek			129	Apotek	<a href="#">Tabel 4</a>
17	RS dengan kemampuan pelayanan gadar level 1			100,0	%	<a href="#">Tabel 6</a>
II.2	Akses dan Mutu Pelayanan Kesehatan					
18	Cakupan Kunjungan Rawat Jalan	93,1	137,8	115,1	%	<a href="#">Tabel 5</a>
19	Cakupan Kunjungan Rawat Inap	5,3	7,7	6,5	%	<a href="#">Tabel 5</a>
20	Angka kematian kasar/ <i>Gross Death Rate</i> (GDR) di RS	77,3	48,5	61,1	per 1.000 pasien keluar	<a href="#">Tabel 7</a>
21	Angka kematian murni/ <i>Nett Death Rate</i> (NDR) di RS	43,0	29,6	35,5	per 1.000 pasien keluar	<a href="#">Tabel 7</a>
22	<i>Bed Occupation Rate</i> (BOR) di RS			46,8	%	<a href="#">Tabel 8</a>
23	<i>Bed Turn Over</i> (BTO) di RS			42,5	Kali	<a href="#">Tabel 8</a>
24	<i>Turn of Interval</i> (TOI) di RS			4,6	Hari	<a href="#">Tabel 8</a>
25	<i>Average Length of Stay</i> (ALOS) di RS			4,0	Hari	<a href="#">Tabel 8</a>
26	Puskesmas dengan ketersediaan obat vaksin & essensial			1,00	%	<a href="#">Tabel 9</a>
II.3	Upaya Kesehatan Bersumberdaya Masyarakat (UKBM)					
27	Jumlah Posyandu			2.128	Posyandu	<a href="#">Tabel 10</a>
28	Posyandu Aktif			96,7	%	<a href="#">Tabel 10</a>
29	Rasio posyandu per 100 balita			2,2	per 100 balita	<a href="#">Tabel 10</a>
30	Posbindu PTM			542	Posbindu PTM	<a href="#">Tabel 10</a>
III	SUMBER DAYA MANUSIA KESEHATAN					
31	Jumlah Dokter Spesialis	118	95	213	Orang	<a href="#">Tabel 11</a>
32	Jumlah Dokter Umum	103	108	211	Orang	<a href="#">Tabel 11</a>
33	Rasio Dokter (spesialis+umum)			30,16	per 100.000 penduduk	<a href="#">Tabel 11</a>
34	Jumlah Dokter Gigi + Dokter Gigi Spesialis	9	47	56	Orang	<a href="#">Tabel 11</a>
35	Rasio Dokter Gigi (termasuk Dokter Gigi Spesialis)			3,98	per 100.000 penduduk	<a href="#">Tabel 11</a>
36	Jumlah Bidan		1.046		Orang	<a href="#">Tabel 12</a>
37	Rasio Bidan per 100.000 penduduk		74,41		per 100.000 penduduk	<a href="#">Tabel 12</a>
38	Jumlah Perawat	625	1.182	1.807	Orang	<a href="#">Tabel 12</a>
39	Rasio Perawat per 100.000 penduduk			128,55	per 100.000 penduduk	<a href="#">Tabel 12</a>
40	Jumlah Tenaga Kesehatan Masyarakat	4	12	16	Orang	<a href="#">Tabel 13</a>
41	Jumlah Tenaga Sanitasi	4	2	6	Orang	<a href="#">Tabel 13</a>
42	Jumlah Tenaga Gizi	2	0	2	Orang	<a href="#">Tabel 13</a>
43	Jumlah Tenaga Kefarmasian	2	3	5	Orang	<a href="#">Tabel 15</a>
IV	PEMBIAYAAN KESEHATAN					
44	Peserta Jaminan Pemeliharaan Kesehatan			89,1	%	<a href="#">Tabel 17</a>
45	Desa yang memanfaatkan dana desa untuk kesehatan			100,0	%	<a href="#">Tabel 18</a>
46	Total anggaran kesehatan			Rp308.284.623.400	Rp	<a href="#">Tabel 19</a>
47	APBD kesehatan terhadap APBD kab/kota			#DIV/0!	%	<a href="#">Tabel 19</a>
48	Anggaran kesehatan perkapita			Rp111.854	Rp	<a href="#">Tabel 19</a>
V	KESEHATAN KELUARGA					
V.1	Kesehatan Ibu					
49	Jumlah Lahir Hidup	9.744	9.105	18.849	Orang	<a href="#">Tabel 20</a>
50	Angka Lahir Mati (dilaporkan)	10,1	7,7	8,9	per 1.000 Kelahiran Hidup	<a href="#">Tabel 20</a>
51	Jumlah Kematian Ibu		38		Ibu	<a href="#">Tabel 21</a>
52	Angka Kematian Ibu (dilaporkan)		201,6		per 100.000 Kelahiran Hidup	<a href="#">Tabel 21</a>
53	Kunjungan Ibu Hamil (K1)		100,0		%	<a href="#">Tabel 23</a>
54	Kunjungan Ibu Hamil (K4)		100,0		%	<a href="#">Tabel 23</a>
55	Ibu hamil dengan imunisasi Td2+		9,7		%	<a href="#">Tabel 24</a>
56	Ibu Hamil Mendapat Tablet Tambah Darah 90		100,0		%	<a href="#">Tabel 27</a>
57	Persalinan ditolong Tenaga Kesehatan		99,9		%	<a href="#">Tabel 23</a>
58	Persalinan ditolong Tenaga Kesehatan di Fasyankes		99,7		%	<a href="#">Tabel 23</a>
59	Pelayanan Ibu Nifas KF3		98,3		%	<a href="#">Tabel 23</a>
60	Ibu Nifas Mendapat Vitamin A		100,0		%	<a href="#">Tabel 23</a>
61	Penanganan komplikasi kebidanan		135,1		%	<a href="#">Tabel 30</a>
62	Peserta KB Aktif			72,6	%	<a href="#">Tabel 28</a>
63	Peserta KB Pasca Persalinan			39,8	%	<a href="#">Tabel 29</a>
V.2	Kesehatan Anak					
64	Jumlah Kematian Neonatal	68	54	122	neonatal	<a href="#">Tabel 31</a>
65	Angka Kematian Neonatal (dilaporkan)	7,0	5,9	6,5	per 1.000 Kelahiran Hidup	<a href="#">Tabel 31</a>
66	Jumlah Bayi Mati	99	75	174	bayi	<a href="#">Tabel 31</a>
67	Angka Kematian Bayi (dilaporkan)	10,2	8,2	9,2	per 1.000 Kelahiran Hidup	<a href="#">Tabel 31</a>
68	Jumlah Balita Mati	107	84	191	Balita	<a href="#">Tabel 31</a>
69	Angka Kematian Balita (dilaporkan)	11,0	9,2	10,1	per 1.000 Kelahiran Hidup	<a href="#">Tabel 31</a>
70	Penanganan komplikasi Neonatal	100,0	100,0	100,0	%	<a href="#">Tabel 30</a>

NO	INDIKATOR	ANGKA/NILAI				No. Lampiran
		L	P	L + P	Satuan	
71	Bayi baru lahir ditimbang	100,0	100,0	100,0	%	<a href="#">Tabel 33</a>
72	Berat Badan Bayi Lahir Rendah (BBLR)	5,2	5,5	5,4	%	<a href="#">Tabel 33</a>
73	Kunjungan Neonatus 1 (KN 1)	100,0	99,9	100,0	%	<a href="#">Tabel 34</a>
74	Kunjungan Neonatus 3 kali (KN Lengkap)	97,9	98,4	98,1	%	<a href="#">Tabel 34</a>
75	Bayi yang diberi ASI Eksklusif			78,3	%	<a href="#">Tabel 35</a>
76	Pelayanan kesehatan bayi	97,7	96,4	97,0	%	<a href="#">Tabel 36</a>
77	Desa/Kelurahan UCI			62,4	%	<a href="#">Tabel 37</a>
78	Cakupan Imunisasi Campak/MR pada Bayi	86,7	84,3	85,5	%	<a href="#">Tabel 39</a>
79	Imunisasi dasar lengkap pada bayi	80,4	78,6	79,5	%	<a href="#">Tabel 39</a>
80	Bayi Mendapat Vitamin A			99,9	%	<a href="#">Tabel 41</a>
81	Anak Balita Mendapat Vitamin A			100,0	%	<a href="#">Tabel 41</a>
82	Pelayanan kesehatan balita	98,1	97,9	98,0	%	<a href="#">Tabel 42</a>
83	Balita ditimbang (D/S)	86,6	87,1	86,8	%	<a href="#">Tabel 43</a>
84	Balita gizi kurang (BB/umur)			6,7	%	<a href="#">Tabel 44</a>
85	Balita pendek (TB/umur)			11,6	%	<a href="#">Tabel 44</a>
86	Balita kurus (BB/TB)			1,9	%	<a href="#">Tabel 44</a>
87	Cakupan Penjangkaran Kesehatan Siswa Kelas 1 SD/MI			99,7	%	<a href="#">Tabel 45</a>
88	Cakupan Penjangkaran Kesehatan Siswa Kelas 7 SMP/MTs			93,8	%	<a href="#">Tabel 45</a>
89	Cakupan Penjangkaran Kesehatan Siswa Kelas 10 SMA/MA			86,5	%	<a href="#">Tabel 45</a>
90	Pelayanan kesehatan pada usia pendidikan dasar			81,1	%	<a href="#">Tabel 45</a>
<b>V.3 Kesehatan Usia Produktif dan Usia Lanjut</b>						
91	Pelayanan Kesehatan Usia Produktif	53,3	77,9	65,4	%	<a href="#">Tabel 48</a>
92	Pelayanan Kesehatan Usila (60+ tahun)	72,5	95,0	84,1	%	<a href="#">Tabel 49</a>
<b>VI PENGENDALIAN PENYAKIT</b>						
<b>VI.1 Pengendalian Penyakit Menular Langsung</b>						
93	Persentase orang terduga TBC mendapatkan pelayanan kesehatan sesuai standar			100,00	%	<a href="#">Tabel 51</a>
94	CNR seluruh kasus TBC			149	per 100.000 penduduk	<a href="#">Tabel 51</a>
95	Case detection rate TBC			78,68	%	<a href="#">Tabel 51</a>
96	Cakupan penemuan kasus TBC anak			61,74	%	<a href="#">Tabel 51</a>
97	Angka kesembuhan BTA+	47,2	47,4	47,3	%	<a href="#">Tabel 52</a>
98	Angka pengobatan lengkap semua kasus TBC	71,0	73,5	72,0	%	<a href="#">Tabel 52</a>
99	Angka keberhasilan pengobatan (Success Rate) semua kasus TBC	84,3	86,2	85,1	%	<a href="#">Tabel 52</a>
100	Jumlah kematian selama pengobatan tuberkulosis			6,6	per 100.000 penduduk	<a href="#">Tabel 52</a>
101	Penemuan penderita pneumonia pada balita			96,3	%	<a href="#">Tabel 53</a>
102	Puskesmas yang melakukan tatalaksana standar pneumonia min 60%			1,0	%	<a href="#">Tabel 53</a>
103	Jumlah Kasus HIV	69	36	105	Kasus	<a href="#">Tabel 54</a>
104	Jumlah Kasus Baru AIDS	55	21	76	Kasus	<a href="#">Tabel 55</a>
105	Jumlah Kematian akibat AIDS	4	2	6	Jiwa	<a href="#">Tabel 55</a>
106	Persentase Diare ditemukan dan ditangani pada balita			52,2	%	<a href="#">Tabel 56</a>
107	Persentase Diare ditemukan dan ditangani pada semua umur			45,9	%	<a href="#">Tabel 56</a>
108	Jumlah Kasus Baru Kusta (PB+MB)	17	7	24	Kasus	<a href="#">Tabel 57</a>
109	Angka penemuan kasus baru kusta (NCDR)	2	1	2	per 100.000 penduduk	<a href="#">Tabel 57</a>
110	Persentase Kasus Baru Kusta anak 0-14 Tahun			8,3	%	<a href="#">Tabel 58</a>
111	Persentase Cacat Tingkat 0 Penderita Kusta			95,8	%	<a href="#">Tabel 58</a>
112	Persentase Cacat Tingkat 2 Penderita Kusta			0,0	%	<a href="#">Tabel 58</a>
113	Angka Cacat Tingkat 2 Penderita Kusta			0,0	per 100.000 penduduk	<a href="#">Tabel 58</a>
114	Angka Prevalensi Kusta			0,2	per 10.000 Penduduk	<a href="#">Tabel 59</a>
115	Penderita Kusta PB Selesai Berobat (RFT PB)	100,0	#DIV/0!	100,0	%	<a href="#">Tabel 60</a>
116	Penderita Kusta MB Selesai Berobat (RFT MB)	100,0	100,0	100,0	%	<a href="#">Tabel 60</a>
<b>VI.2 Pengendalian Penyakit yang Dapat Dicegah dengan Imunisasi</b>						
117	AFP Rate (non polio) < 15 tahun			1,6	per 100.000 penduduk <15 tahun	<a href="#">Tabel 61</a>
118	Jumlah kasus difteri	0	0	0	Kasus	<a href="#">Tabel 62</a>
119	Case fatality rate difteri			#DIV/0!	%	<a href="#">Tabel 62</a>
120	Jumlah kasus pertusis	0	0	0	Kasus	<a href="#">Tabel 62</a>
121	Jumlah kasus tetanus neonatorum	0	0	0	Kasus	<a href="#">Tabel 62</a>
122	Case fatality rate tetanus neonatorum			#DIV/0!	%	<a href="#">Tabel 62</a>
123	Jumlah kasus hepatitis B	110	245	355	Kasus	<a href="#">Tabel 62</a>
124	Jumlah kasus suspek campak	11	13	24	Kasus	<a href="#">Tabel 62</a>
125	Insiden rate suspek campak	0,8	0,9	1,7	per 100.000 penduduk	<a href="#">Tabel 62</a>
126	KLB ditangani < 24 jam			100,0	%	<a href="#">Tabel 63</a>
<b>VI.3 Pengendalian Penyakit Tular Vektor dan Zoonotik</b>						
127	Angka kesakitan (incidence rate) DBD	0,3	0,8	1,1	per 100.000 penduduk	<a href="#">Tabel 65</a>
128	Angka kematian (case fatality rate) DBD	25,0	18,2	20,0	%	<a href="#">Tabel 65</a>
129	Angka kesakitan malaria (annual parasit incidence)	0,0	0,0	0,0	per 1.000 penduduk	<a href="#">Tabel 66</a>
130	Konfirmasi laboratorium pada suspek malaria			100,0	%	<a href="#">Tabel 66</a>
131	Pengobatan standar kasus malaria positif			100,0	%	<a href="#">Tabel 66</a>
132	Case fatality rate malaria	0,0	0,0	0,0	%	<a href="#">Tabel 66</a>
133	Penderita kronis filariasis	0	2	2	Kasus	<a href="#">Tabel 67</a>
<b>VI.4 Pengendalian Penyakit Tidak Menular</b>						
135	Penderita Hipertensi Mendapat Pelayanan Kesehatan	73,3	91,8	84,0	%	<a href="#">Tabel 68</a>
136	Penyandang DM mendapatkan pelayanan kesehatan sesuai standar			99,3	%	<a href="#">Tabel 69</a>
138	Deteksi Dini Kanker Leher Rahim dan Kanker Payudara		16,9		% perempuan usia 30-50 tahun	<a href="#">Tabel 70</a>
139	Persentase IVA positif pada perempuan usia 30-50 tahun		0,3		%	<a href="#">Tabel 70</a>
140	% tumor/benjolan payudara pada perempuan 30-50 tahun		0,6		%	<a href="#">Tabel 70</a>
141	Pelayanan Kesehatan Orang dengan Gangguan Jiwa Berat			89,9	%	<a href="#">Tabel 71</a>
<b>VII KESEHATAN LINGKUNGAN</b>						
142	Sarana air minum dengan risiko rendah dan sedang			79,4	%	<a href="#">Tabel 72</a>
143	Sarana air minum memenuhi syarat			89,8	%	<a href="#">Tabel 72</a>
144	KK dengan akses terhadap sanitasi yang layak (jamban sehat)			93,4	%	<a href="#">Tabel 73</a>
145	Desa STBM			10,4	%	<a href="#">Tabel 74</a>
146	Tempat-tempat umum memenuhi syarat kesehatan			86,8	%	<a href="#">Tabel 75</a>
147	Tempat pengelolaan makanan memenuhi syarat kesehatan			83,9	%	<a href="#">Tabel 76</a>

TABEL 1

LUAS WILAYAH, JUMLAH DESA/KELURAHAN, JUMLAH PENDUDUK, JUMLAH RUMAH TANGGA,  
DAN KEPADATAN PENDUDUK MENURUT KECAMATAN  
KABUPATEN/KOTA KEBUMEN  
TAHUN 2021

NO	KECAMATAN	LUAS WILAYAH (km <sup>2</sup> )	JUMLAH			JUMLAH PENDUDUK			JUMLAH RUMAH TANGGA*	RATA-RATA JIWA/RUMAH TANGGA*	KEPADATAN PENDUDUK per km <sup>2</sup>
			DESA	KELURAHAN	DESA + KELURAHAN	LAKI-LAKI	PEREMPUAN	TOTAL			
1	2	3	4	5	6	7	8	9	10	11	12
1	Ayah	76,37	18	0	18	33.656	32.631	66.287	12.632	5,25	867,97
2	Buayan	68,42	20	0	20	34.594	33.148	67.742	14.817	4,57	990,09
3	Puring	61,97	23	0	23	33.039	32.178	65.217	14.924	4,37	1052,40
4	Petanahan	44,84	21	0	21	31.108	30.510	61.618	16.164	3,81	1374,17
5	Klirong	43,25	24	0	24	33.111	32.282	65.393	15.130	4,32	1511,98
6	Buluspesantren	48,77	21	0	21	30.793	29.649	60.442	14.510	4,17	1239,33
7	Ambal	62,41	32	0	32	33.048	31.661	64.709	15.095	4,29	1036,84
8	Mirit	52,35	22	0	22	27.983	27.073	55.056	12.144	4,53	1051,69
9	Bonorowo	20,91	11	0	11	11.388	10.963	22.351	5.455	4,10	1068,91
10	Prembun	22,96	13	0	13	14.825	14.718	29.543	7.576	3,90	1286,72
11	Kutowinangun	33,73	19	0	19	25.186	24.298	49.484	11.652	4,25	1467,06
12	Alian	57,75	16	0	16	35.412	33.808	69.220	21.249	3,26	1198,61
13	Padureso	28,95	9	0	9	8.636	8.420	17.056	5.487	3,11	589,15
14	Poncowarno	27,37	11	0	11	9.728	9.394	19.122	4.668	4,10	698,65
15	Kebumen	42,04	24	5	29	68.239	66.412	134.651	32.177	4,18	3202,93
16	Pejagoan	34,58	13	0	13	28.742	27.551	56.293	13.120	4,29	1627,91
17	Sruweng	43,68	21	0	21	32.057	31.353	63.410	20.743	3,06	1451,69
18	Adimulyo	43,42	23	0	23	19.148	19.245	38.393	10.289	3,73	884,21
19	Kuwarasan	33,84	22	0	22	26.651	25.666	52.317	17.259	3,03	1546,01
20	Rowokele	53,80	11	0	11	26.693	26.118	52.811	11.791	4,48	981,62
21	Sempor	100,15	16	0	16	36.426	35.167	71.593	15.722	4,55	714,86
22	Gombong	19,48	12	2	14	25.298	25.376	50.674	13.216	3,83	2601,33
23	Karanganyar	31,40	7	4	11	19.310	18.981	38.291	13.328	2,87	1219,46
24	Karanggayam	109,29	19	0	19	31.311	30.020	61.331	12.926	4,74	561,18
25	Karangsambung	65,15	14	0	14	24.987	24.034	49.021	15.373	3,19	752,43
26	Sadang	54,23	7	0	7	12.196	11.423	23.619	4.999	4,72	435,53
<b>KABUPATEN/KOTA</b>		<b>1.281,11</b>	<b>449</b>	<b>11</b>	<b>460</b>	<b>713.565</b>	<b>692.079</b>	<b>1.405.644</b>	<b>352.446</b>	<b>3,99</b>	<b>1097</b>

Sumber: - Pendataan PISPK Puskesmas, 2021  
 - Dukcapil Kab. Kebumen, 2021  
 - BPS Kab. Kebumen

TABEL 2

JUMLAH PENDUDUK MENURUT JENIS KELAMIN DAN KELOMPOK UMUR  
KABUPATEN/KOTA KEBUMEN  
TAHUN 2021

NO	KELOMPOK UMUR (TAHUN)	JUMLAH PENDUDUK			
		LAKI-LAKI	PEREMPUAN	LAKI-LAKI+PEREMPUAN	RASIO JENIS KELAMIN
1	2	3	4	5	6
1	0 - 4	50.503	47.028	97.531	107,4
2	5 - 9	56.041	51.878	107.919	108,0
3	10 - 14	57.185	53.022	110.207	107,9
4	15 - 19	52.748	50.327	103.075	104,8
5	20 - 24	59.659	55.989	115.648	106,6
6	25 - 29	60.613	54.956	115.569	110,3
7	30 - 34	55.767	50.630	106.397	110,1
8	35 - 39	54.858	51.106	105.964	107,3
9	40 - 44	48.775	46.321	95.096	105,3
10	45 - 49	44.023	45.235	89.258	97,3
11	50 - 54	41.802	44.896	86.698	93,1
12	55 - 59	39.359	42.373	81.732	92,9
13	60 - 64	32.708	34.741	67.449	94,1
14	65 - 69	24.516	24.447	48.963	100,3
15	70 - 74	15.025	16.093	31.118	93,4
16	75+	19.983	23.037	43.020	86,7
<b>KABUPATEN/KOTA</b>		<b>713.565</b>	<b>692.079</b>	<b>1.405.644</b>	<b>103,10</b>
<b>ANGKA BEBAN TANGGUNGAN (DEPENDENCY RATIO)</b>				<b>45,38</b>	

Sumber: - BPS Kabupaten, 2020  
 - Dukcapil Kabupaten Kebumen  
 - Profil kesehatan 2020



TABEL 3

PENDUDUK BERUMUR 15 TAHUN KE ATAS YANG MELEK HURUF  
DAN IJAZAH TERTINGGI YANG DIPEROLEH MENURUT JENIS KELAMIN  
KABUPATEN/KOTA KEBUMEN  
TAHUN 2021

NO	VARIABEL	JUMLAH			PERSENTASE		
		LAKI-LAKI	PEREMPUAN	LAKI-LAKI+ PEREMPUAN	LAKI-LAKI	PEREMPUAN	LAKI-LAKI+ PEREMPUAN
1	2	3	4	5	6	7	8
1	PENDUDUK BERUMUR 15 TAHUN KE ATAS	549.836	540.151	1.089.987			
2	PENDUDUK BERUMUR 15 TAHUN KE ATAS YANG MELEK HURUF	516.505	490.050	1.006.555	93,9	90,7	92,3
3	PERSENTASE PENDIDIKAN TERTINGGI YANG DITAMATKAN:						
	a. Tidak Memiliki Ijazah SD/MI	72.520	105.667	178.187	13,2	19,6	16,35
	b. SD/MI	145.129	143.709	288.839	26,4	26,6	26,50
	c. SMP/MTs	117.805	104.003	221.808	21,4	19,3	20,35
	d. SMA/MA	59.645	62.587	122.232	10,8	11,6	11,21
	e. SMK	34.977	26.532	61.509	6,4	4,9	5,64
	f. D I/D II/D III	2.521	4.853	7.374	0,5	0,9	0,68
	g. D IV/S1/S2/S3	17.556	14.884	32.440	3,2	2,8	2,98

Sumber: - Dukcapil Kab. Kebumen, 2021  
- BPS Kab. Kebumen

TABEL 4

JUMLAH FASILITAS PELAYANAN KESEHATAN MENURUT KEPEMILIKAN  
KABUPATEN/KOTA KEBUMEN  
TAHUN 2021

NO	FASILITAS KESEHATAN	PEMILIKAN/PENGELOLA						
		KEMENKES	PEM.PROV	PEM.KAB/KOTA	TNI/POLRI	BUMN	SWASTA	JUMLAH
1	2	3	4	5	6	7	8	9
<b>RUMAH SAKIT</b>								
1	RUMAH SAKIT UMUM			2			9	11
2	RUMAH SAKIT KHUSUS							0
<b>PUSKESMAS DAN JARINGANNYA</b>								
1	PUSKESMAS RAWAT INAP			11				11
	- JUMLAH TEMPAT TIDUR			172				172
2	PUSKESMAS NON RAWAT INAP			24				24
3	PUSKESMAS KELILING			35				35
4	PUSKESMAS PEMBANTU			68				68
<b>SARANA PELAYANAN LAIN</b>								
1	RUMAH BERSALIN							0
2	KLINIK PRATAMA						27	27
3	KLINIK UTAMA						5	5
4	BALAI PENGOBATAN							0
5	PRAKTIK DOKTER BERSAMA							0
6	PRAKTIK DOKTER UMUM PERORANGAN							0
7	PRAKTIK DOKTER GIGI PERORANGAN							0
8	PRAKTIK DOKTER SPESIALIS PERORANGAN							0
9	PRAKTIK PENGOBATAN TRADISIONAL							0
10	BANK DARAH RUMAH SAKIT							0
11	UNIT TRANSFUSI DARAH						1	1
12	LABORATORIUM KESEHATAN			1			3	4
<b>SARANA PRODUKSI DAN DISTRIBUSI KEFARMASIAN</b>								
1	INDUSTRI FARMASI	0	0	0	0	0	0	0
2	INDUSTRI OBAT TRADISIONAL	0	0	0	0	0	0	0
3	USAHA MIKRO OBAT TRADISIONAL	0	0	0	0	0	1	1
4	PRODUKSI ALAT KESEHATAN	0	0	0	0	0	0	0
5	PEDAGANG BESAR FARMASI	0	0	0	0	0	1	1
6	APOTEK	0	0	2	0	0	127	129
7	APOTEK PRB	0	0	2	0	0	0	2
8	TOKO OBAT	0	0	0	0	0	2	2
9	TOKO ALKES	0	0	0	0	0	0	0

Sumber: Bidang Sumber Daya, Pemberdayaan dan Promosi Kesehatan

TABEL 5

JUMLAH KUNJUNGAN PASIEN BARU RAWAT JALAN, RAWAT INAP, DAN KUNJUNGAN GANGGUAN JIWA DI SARANA PELAYANAN KESEHATAN  
KABUPATEN/KOTA KEBUMEN  
TAHUN 2021

NO	SARANA PELAYANAN KESEHATAN	JUMLAH KUNJUNGAN						KUNJUNGAN GANGGUAN JIWA		
		RAWAT JALAN			RAWAT INAP			JUMLAH		
		L	P	L+P	L	P	L+P	L	P	L+P
1	2	3	4	5	6	7	8	9	10	11
	<b>JUMLAH KUNJUNGAN</b>	<b>664.343</b>	<b>953.886</b>	<b>1.618.229</b>	<b>38.055</b>	<b>53.462</b>	<b>91.517</b>	<b>10.092</b>	<b>8.399</b>	<b>18.491</b>
	<b>JUMLAH PENDUDUK KAB/KOTA</b>	<b>713.565</b>	<b>692.079</b>	<b>1.405.644</b>	<b>713.565</b>	<b>692.079</b>	<b>1.405.644</b>			
	<b>CAKUPAN KUNJUNGAN (%)</b>	<b>93,1</b>	<b>137,8</b>	<b>115,1</b>	<b>5,3</b>	<b>7,7</b>	<b>6,5</b>			
<b>A</b>	<b>Fasilitas Pelayanan Kesehatan Tingkat Pertama</b>									
<b>1</b>	<b>Puskesmas</b>									
	Ayah I	5.316	9.019	14.335	297	554	851	25	25	50
	Ayah II	3.415	7.084	10.529				180	240	420
	Buayan	9.565	27.376	31.941				47	30	77
	Puring	31.509	37.841	69.350				103	78	181
	Petahanan	8.422	14.915	23.337						0
	Klirong I	13.838	16.042	29.880	118	146	264	241	301	542
	Klirong II	4.708	11.125	15.833				32	37	69
	Buluspesantren I	5.058	34.008	39.066				96	52	148
	Buluspesantren II	9.418	13.399	22.815				85	37	119
	Ambal I	2.918	5.037	7.955	155	217	372	132	158	288
	Ambal II	4.741	8.068	12.809				24	8	30
	Mirit	7.618	13.892	21.510	159	256	415	24	10	16
	Bonorowo	3.750	8.828	12.578				31	35	66
	Premban	5.702	5.581	9.300				23	165	369
	Kutowinangun	10.948	19.737	30.685	47	376	423	203	171	52
	Alian	12.577	13.876	26.453	31	86	97	371	240	611
	Padureso	2.300	4.580	6.880	241	494	735	95	16	111
	Poncowarno	7.061	13.452	20.513				17	8	25
	Kebumen I	10.824	15.539	26.363				82	83	185
	Kebumen II	13.206	28.477	39.683				27	218	477
	Kebumen III	7.505	12.742	20.247				43	46	89
	Pejagoan	13.233	22.114	35.347	202	172	374	173	187	341
	Sruweng	18.448	25.692	44.141				103	85	189
	Adimulyo	11.112	21.492	32.604				1.031	619	1.650
	Kuwarasan	12.059	21.300	33.359				57	36	93
	Rowokele	7.727	13.283	20.980				71	48	119
	Sempor I	7.525	16.285	23.810				395	504	900
	Sempor II	15.792	22.043	37.835				30	19	49
	Gombong I	7.158	12.718	19.876	97	232	329	28	50	59
	Gombong II	11.510	13.885	25.395				25	22	47
	Karanganyar	8.997	16.284	25.281	261	389	650	125	77	202
	Karangayam I	5.716	10.998	16.714				287	155	432
	Karangayam II	2.560	3.575	5.935				26	13	39
	Karangsambung	4.009	6.497	10.506	168	161	329	53	56	109
	Sadang	19.645	20.332	39.977				240	200	440
<b>2</b>	<b>Klinik Pratama</b>									
	Klinik Pratama Rawat Inap Sukses Medika	147	130	277	147	130	277			
	Klinik Sehat	0	0	0	0	0	0			
	KLINIK BUDHI WALUYO	9.908	15.797	25.705	1.123	2.431	3.554			
	KLINIK PRATAMA RAWAT JALAN USODO	1.963	2.099	4.062						
	Klinik Pratama Rawat Inap Permata Ibu	2.562	7.100	9.662	203	541	744			
	KLINIK SITI KHODIJAH KEBUMEN	1.491	2.366	3.857	23	48	71			
	KLINIK PRATAMA USODO	9.227	7.531	16.758	1.653	1.456	3.109			
	Klinik Runkitban 04.08.02	2.580	1.828	4.408	0	0	0			
	KLINIK AQILA	5.559	7.416	12.975						
	LULA KIDS SPA & BEAUTY CLINIC	248	199	447	0	0	0			
	Reta Beauty Clinic	606	4.317	4.923	0	0	0			
	PT MITRA PRASMITHA SELARAS	133	3.975	4.108	0	0	0			
	KLINIK MEDIKA	1.258	1.356	2.614	0	0	0			
	KLINIK WARADHANA SARAS	1.041	2.130	3.171	0	365	365			
	Klinik Jasper Skincare and Bodyhealth	362	529	891	0	0	0			
	Klinik Sehat Sejahtera	1.584	2.228	3.812	212	386	598			
	KLINIK INDOMORO	871	1.884	2.755	0	0	0			
	Klinik Poltek Kebumen	11	352	363	0	0	0			
	My Clinic Kebumen	227	1.901	2.128	0	0	0			
	Klinik Keluarga	2.536	3.371	5.907	0	0	0			
	PRATAMA KARTIKA 0709 KEBUMEN	780	736	1.516	0	0	0			
	Klinik Pratama Rawat Jalan	447	600	1.047	0	0	0			
	Klinik Alsvivah Medical Center Kebumen	396	337	733	0	0	0			
	Klinik Sukarela	10	14	24	0	0	0			
	KLINIK PRATAMA RAWAT JALAN SYIFA MEDIKA	1.448	2.297	3.745	0	0	0			
<b>3</b>	<b>Praktik Mandiri Dokter</b>									
<b>1</b>	<b>1</b>									
<b>4</b>	<b>Praktik Mandiri Dokter Gigi</b>									
<b>1</b>	<b>1</b>									
<b>5</b>	<b>Praktik Mandiri Bidan</b>									
<b>1</b>	<b>1</b>									
<b>SUB</b>	<b>JUMLAH I</b>	<b>370.559</b>	<b>607.707</b>	<b>978.266</b>	<b>5.137</b>	<b>8.420</b>	<b>13.557</b>	<b>4.759</b>	<b>3.825</b>	<b>8.584</b>
<b>B</b>	<b>Fasilitas Pelayanan Kesehatan Tingkat Lanjut</b>									
<b>1</b>	<b>Klinik Utama</b>									
	Klinik Utama Wana Rani Kebumen	117	163	280	4	18	22			
	KLINIK UTAMA WIRAWAN	17	1.831	1.848	6	559	565			
	Klinik Utama Dewi Cusmi	483	4.109	4.592	483	1.298	1.781			
	KEBUMEN EYE CENTER	5.521	7.148	12.669	1.614	2.167	3.781			
	B-SMILE CLINIC (KLINIK DR.BALGIS)	1.794	4.450	6.244	1.794	4.151	5.945			
<b>2</b>	<b>RS Umum</b>									
	RSUD DR. SOEDIRMAN KEBUMEN	77.387	88.380	165.767	5.407	8.262	13.669	1.380	1.109	2.489
	RSUD PREMBUN	22.618	27.642	50.260	2.395	2.724	5.119	2.388	1.894	4.282
	RS PKU MUHAMMADYAH GOMBONG	59.684	69.911	129.595	8.200	10.001	18.201	1.565	1.571	3.136
	RS PKU Muhammadiyah anuwang	21.976	25.555	47.531	2.434	3.047	5.481	0	0	0
	RSU PERMATA MEDIKA KEBUMEN	39.494	38.618	78.112	3.188	3.292	6.480	0	0	0
	RS PKU Muhammadiyah PETANAHAN	7.199	8.005	15.204	576	663	1.139	0	0	0
	RSU PKU Muhammadiyah Kutowinangun	10.974	12.089	23.063	867	1.372	2.239	0	0	0
	RS PALANG BIRU GOMBONG	12.454	16.187	28.641	1.249	1.494	2.743	0	0	0
	RSU WILUWAKUSUMA KEBUMEN	7.092	6.866	13.958	1.514	2.022	3.536	0	0	0
	RSU PURBOWANGI	18.595	22.275	40.870	1.320	1.309	2.629	0	0	0
	RSU PURWOGONDO	8.379	12.850	21.229	1.867	2.763	4.630	0	0	0
<b>3</b>	<b>RS Khusus</b>									
<b>1</b>	<b>1</b>									
<b>4</b>	<b>Praktik Mandiri Dokter Spesialis</b>									
<b>1</b>	<b>1</b>									
<b>SUB</b>	<b>JUMLAH II</b>	<b>293.784</b>	<b>346.179</b>	<b>639.963</b>	<b>32.918</b>	<b>45.042</b>	<b>77.960</b>	<b>5.333</b>	<b>4.574</b>	<b>9.907</b>

Sumber : Bidang Sumber Daya, Pemberdayaan dan Promosi Kesehatan  
Catatan : Puskesmas non rawat inap hanya melayani kunjungan rawat jalan

TABEL 6

PERSENTASE RUMAH SAKIT DENGAN KEMAMPUAN PELAYANAN GAWAT DARURAT (GADAR ) LEVEL I  
KABUPATEN/KOTA KEBUMEN  
TAHUN 2021

NO	RUMAH SAKIT	JUMLAH	MEMPUNYAI KEMAMPUAN YAN. GADAR LEVEL I	
			JUMLAH	%
1	2	3	4	5
1	RUMAH SAKIT UMUM	11	11	100,0
2	RUMAH SAKIT KHUSUS	0		#DIV/0!
<b>KABUPATEN/KOTA</b>		<b>11</b>	<b>11</b>	<b>100,0</b>

Sumber: Bidang Sumber Daya, Pemberdayaan dan Promosi Kesehatan

TABEL 7

ANGKA KEMATIAN PASIEN DI RUMAH SAKIT  
KABUPATEN/KOTA KEBUMEN  
TAHUN 2021

NO	NAMA RUMAH SAKIT <sup>a</sup>	JUMLAH TEMPAT TIDUR	PASIEN KELUAR (HIDUP + MATI)			PASIEN KELUAR MATI			PASIEN KELUAR MATI ≥ 48 JAM DIRAWAT			Gross Death Rate			Net Death Rate		
			L	P	L + P	L	P	L + P	L	P	L + P	L	P	L + P	L	P	L + P
1	2	3	4	5	6	7	8	9	10	11	12	13	14	15	16	17	18
1	RSUD DR. SOEDIRMAN KEBUMEN	308	5.018	7.724	12.742	437	424	861	293	282	575	87,1	54,9	67,6	58,4	36,5	45,1
2	RSUD PREMBUN	122	2.853	3.240	6.093	358	163	521	129	104	233	125,5	50,3	85,5	45,2	32,1	38,2
3	RS PKU MUHAMMADIYAH GOMBONG	292	6.928	8.801	15.729	675	538	1.213	375	299	674	97,4	61,1	77,1	54,1	34,0	42,9
4	PKU MUH. SRUWENG	128	2.557	3.062	5.619	149	121	270	82	78	160	58,3	39,5	48,1	32,1	25,5	28,5
5	RSU PERMATA MEDIKA KEBUMEN	162	3.048	3.151	6.199	149	118	267	97	68	165	48,9	37,4	43,1	31,8	21,6	26,6
6	RS PALANG BIRU	104	1.272	1.476	2.748	84	91	175	57	68	125	66,0	61,7	63,7	44,8	46,1	45,5
7	RSU WIJAYA KUSUMA KEBUMEN	64	1.387	1.775	3.162	22	21	43	12	10	22	15,9	11,8	13,6	8,7	5,6	7,0
8	RSU PURBOWANGI	98	1.372	1.541	2.913	88	77	165	57	51	108	64,1	50,0	56,6	41,5	33,1	37,1
9	PURWOGONDO	104	1.659	2.512	4.171	66	76	142	36	35	71	39,8	30,3	34,0	21,7	13,9	17,0
10	RS PKU MUHAMMADIYAH PETANAHAN	41	594	665	1.259	34	28	62	3	11	14	57,2	42,1	49,2	5,1	16,5	11,1
11	RSU PKU MUHAMMADIYAH KUTOWINANGUN	50	703	1.237	1.940	56	48	104	36	36	72	79,7	38,8	53,6	51,2	29,1	37,1
<b>KABUPATEN/KOTA</b>		<b>1.473</b>	<b>27.391</b>	<b>35.184</b>	<b>62.575</b>	<b>2.118</b>	<b>1.705</b>	<b>3.823</b>	<b>1.177</b>	<b>1.042</b>	<b>2.219</b>	<b>77,3</b>	<b>48,5</b>	<b>61,1</b>	<b>43,0</b>	<b>29,6</b>	<b>35,5</b>

Sumber: Bidang Sumber Daya, Pemberdayaan dan Promosi Kesehatan

Keterangan: <sup>a</sup> termasuk rumah sakit swasta

TABEL 8

INDIKATOR KINERJA PELAYANAN DI RUMAH SAKIT  
KABUPATEN/KOTA KEBUMEN  
TAHUN 2021

NO	NAMA RUMAH SAKIT <sup>a</sup>	JUMLAH TEMPAT TIDUR	PASIEN KELUAR (HIDUP + MATI)	JUMLAH HARI PERAWATAN	JUMLAH LAMA DIRAWAT	BOR (%)	BTO (KALI)	TOI (HARI)	ALOS (HARI)
1	2	3	4	5	6	7	8	9	10
1	RSUD DR. SOEDIRMAN KEBUMEN	308	12.742	55.444	55.092	49,4	41,4	4,5	4,3
2	RSUD PREMBUN	122	6.093	20.708	19.410	46,4	49,9	3,9	3,2
3	RS PKU MUHAMMADIYAH GOMBONG	292	15.729	66.930	66.991	62,7	53,8	2,5	4,3
4	PKU MUH. SRUWENG	128	5.619	24.532	20.345	52,5	43,9	3,9	3,6
5	RSU PERMATA MEDIKA KEBUMEN	162	6.199	28.181	27.522	47,5	38,2	5,0	4,4
6	RS PALANG BIRU	104	2.748	10.672	12.901	28,1	26,4	9,9	4,7
7	RSU WIJAYA KUSUMA KEBUMEN	64	3.162	10.694	9.628	45,7	49,3	4,0	3,0
8	RSU PURBOWANGI	98	2.913	9.033	11.504	25,4	29,9	9,1	3,9
9	PURWOGONDO	104	4.171	12.140	16.353	32,1	40,2	6,2	3,9
10	RS PKU MUHAMMADIYAH PETANAHAN	41	1.259	3.943	4.397	26,3	30,7	8,8	3,5
11	RSU PKU MUHAMMADIYAH KUTOWIH	50	1.940	9.617	7.530	52,7	38,8	4,5	3,9
<b>KABUPATEN/KOTA</b>		<b>1.473</b>	<b>62.575</b>	<b>251.894</b>	<b>251.673</b>	<b>46,8</b>	<b>42,5</b>	<b>4,6</b>	<b>4,0</b>

Sumber: Bidang Sumber Daya, Pemberdayaan dan Promosi Kesehatan

Keterangan: <sup>a</sup> termasuk rumah sakit swasta

TABEL 9

PERSENTASE PUSKESMAS DENGAN KETERSEDIAAN OBAT DAN VAKSIN ESENSIAL  
KABUPATEN/KOTA KEBUMEN  
TAHUN 2021

NO	KECAMATAN	PUSKESMAS	KETERSEDIAAN OBAT & VAKSIN ESENSIAL*
1	2	3	4
1	Ayah	Ayah I	V
		Ayah II	V
2	Buayan	Buayan	V
3	Puring	Puring	V
4	Petanahan	Petanahan	V
5	Klirong	Klirong I	V
		Klirong II	V
6	Buluspesantren	Buluspesantren I	V
		Buluspesantren II	V
7	Ambal	Ambal I	V
		Ambal II	V
8	Mirit	Mirit	V
9	Bonorowo	Bonorowo	V
10	Prembun	Prembun	V
11	Kutowinangun	Kutowinangun	V
12	Alian	Alian	V
13	Padureso	Padureso	V
14	Poncowarno	Poncowarno	V
15	Kebumen	Kebumen I	V
		Kebumen II	V
		Kebumen III	V
16	Pejagoan	Pejagoan	V
17	Sruweng	Sruweng	V
18	Adimulyo	Adimulyo	V
19	Kuwarasan	Kuwarasan	V
20	Rowokele	Rowokele	V
21	Sempor	Sempor I	V
		Sempor II	V
22	Gombong	Gombong I	V
		Gombong II	V
23	Karanganyar	Karanganyar	V
24	Karanggayam	Karanggayam I	V
		Karanggayam II	V
25	Karangsambung	Karangsambung	V
26	Sadang	Sadang	V
27	Rumah Sakit		-
JUMLAH PUSKESMAS YANG MEMILIKI 80% OBAT DAN VAKSIN ESENSIAL			35
JUMLAH PUSKESMAS YANG MELAPOR			35
% PUSKESMAS DENGAN KETERSEDIAAN OBAT & VAKSIN ESENSIAL			100,00%

Sumber: Bidang Pelayanan Kesehatan

TABEL 10

JUMLAH POSYANDU DAN POSBINDU PTM MENURUT KECAMATAN DAN PUSKESMAS  
KABUPATEN/KOTA KEBUMEN  
TAHUN 2021

NO	KECAMATAN	PUSKESMAS	STRATA POSYANDU									POSYANDU AKTIF*		JUMLAH POSBINDU PTM**
			PRATAMA		MADYA		PURNAMA		MANDIRI		JUMLAH			
			JUMLAH	%	JUMLAH	%	JUMLAH	%	JUMLAH	%		JUMLAH	%	
1	2	3	4	5	6	7	8	9	10	11	12	13	14	15
1	Ayah	Ayah I	0	0,0	9	21,4	17	40,5	16	38,1	42	33	78,6	9
		Ayah II	0	0,0	0	0,0	2	4,2	46	95,8	48	48	100,0	9
2	Buayan	Buayan	0	0,0	0	0,0	1	1,1	90	98,9	91	91	100,0	20
3	Puring	Puring	0	0,0	5	6,0	31	37,3	47	56,6	83	78	94,0	29
4	Petanahan	Petanahan	0	0,0	16	14,2	22	19,5	75	66,4	113	97	85,8	21
5	Klirong	Klirong I	0	0,0	0	0,0	21	35,6	38	64,4	59	59	100,0	13
		Klirong II	0	0,0	0	0,0	6	12,2	43	87,8	49	49	100,0	18
6	Buluspesantren	Buluspesantren I	0	0,0	0	0,0	2	6,7	28	93,3	30	30	100,0	11
		Buluspesantren II	0	0,0	0	0,0	40	88,9	5	11,1	45	45	100,0	14
7	Ambal	Ambal I	0	0,0	0	0,0	6	10,7	50	89,3	56	56	100,0	16
		Ambal II	0	0,0	0	0,0	16	26,7	44	73,3	60	60	100,0	16
8	Mirit	Mirit	0	0,0	7	7,2	36	37,1	54	55,7	97	90	92,8	22
9	Bonorowo	Bonorowo	0	0,0	0	0,0	17	29,8	40	70,2	57	57	100,0	8
10	Prembun	Prembun	0	0,0	1	1,3	24	31,2	52	67,5	77	76	98,7	13
11	Kutowinangun	Kutowinangun	0	0,0	0	0,0	0	0,0	61	100,0	61	61	100,0	19
12	Alian	Alian	0	0,0	0	0,0	11	13,9	68	86,1	79	79	100,0	16
13	Padureso	Padureso	0	0,0	0	0,0	9	23,7	29	76,3	38	38	100,0	9
14	Poncowarno	Poncowarno	0	0,0	0	0,0	11	33,3	22	66,7	33	33	100,0	23
15	Kebumen	Kebumen I	0	0,0	0	0,0	8	17,0	39	83,0	47	47	100,0	24
		Kebumen II	0	0,0	0	0,0	0	0,0	65	100,0	65	65	100,0	12
		Kebumen III	0	0,0	0	0,0	1	2,6	38	97,4	39	39	100,0	9
16	Pejagoan	Pejagoan	0	0,0	0	0,0	38	50,7	37	49,3	75	75	100,0	13
17	Sruweng	Sruweng	0	0,0	0	0,0	27	26,0	77	74,0	104	104	100,0	21
18	Adimulyo	Adimulyo	0	0,0	5	5,4	28	30,4	59	64,1	92	87	94,6	23
19	Kuwarasan	Kuwarasan	0	0,0	0	0,0	52	54,2	44	45,8	96	96	100,0	5
20	Rowokele	Rowokele	0	0,0	0	0,0	11	17,7	51	82,3	62	62	100,0	11
21	Sempor	Sempor I	0	0,0	7	15,9	11	25,0	26	59,1	44	37	84,1	9
		Sempor II	0	0,0	0	0,0	15	46,9	17	53,1	32	32	100,0	7
22	Gombang	Gombang I	0	0,0	0	0,0	16	50,0	16	50,0	32	32	100,0	19
		Gombang II	0	0,0	0	0,0	7	12,5	49	87,5	56	56	100,0	9
23	Karanganyar	Karanganyar	0	0,0	0	0,0	3	5,1	56	94,9	59	59	100,0	11
24	Karanggayam	Karanggayam I	0	0,0	4	6,8	27	45,8	28	47,5	59	55	93,2	11
		Karanggayam II	0	0,0	2	5,7	3	8,6	30	85,7	35	33	94,3	8
25	Karangsambung	Karangsambung	0	0,0	15	19,0	26	32,9	38	48,1	79	64	81,0	51
26	Sadang	Sadang	0	0,0	0	0,0	2	5,9	32	94,1	34	34	100,0	13
JUMLAH (KAB/KOTA)			0	0,0	71	3,3	547	25,7	1.510	71,0	2.128	2.057	96,7	542
RASIO POSYANDU PER 100 BALITA											2,2			

Sumber: P2 dan Kesmas, SDK



TABEL 11

JUMLAH TENAGA MEDIS DI FASILITAS KESEHATAN  
KABUPATEN/KOTA KEBUMEN  
TAHUN 2021

NO	UNIT KERJA	DR SPESIALIS <sup>a</sup>			DOKTER UMUM			TOTAL			DOKTER GIGI			DOKTER GIGI SPESIALIS			TOTAL		
		L	P	L+P	L	P	L+P	L	P	L+P	L	P	L+P	L	P	L+P	L	P	L+P
1	2	3	4	5	6	7	8	9	10	11	12	13	14	15	16	17	18	19	20
I	PUSKESMAS	0	0	0	32	42	74	32	42	74	4	28	32	0	0	0	4	28	32
1	Ayah I	0	0	0	1	1	2	1	1	2	0	1	1	0	0	0	0	1	1
2	Ayah II	0	0	0	1	0	1	1	0	1	0	0	0	0	0	0	0	0	0
3	Buayan	0	0	0	0	1	1	0	1	1	0	1	1	0	0	0	0	1	1
4	Puring	0	0	0	1	1	2	1	1	2	0	0	0	0	0	0	0	0	0
5	Petanahan	0	0	0	1	1	2	1	1	2	0	1	1	0	0	0	0	1	1
6	Klirong I	0	0	0	0	2	2	0	2	2	0	1	1	0	0	0	0	1	1
7	Klirong II	0	0	0	0	2	2	0	2	2	0	1	1	0	0	0	0	1	1
8	Buluspesantren I	0	0	0	1	1	2	1	1	2	0	1	1	0	0	0	0	1	1
9	Buluspesantren II	0	0	0	1	1	2	1	1	2	0	1	1	0	0	0	0	1	1
10	Ambal I	0	0	0	1	2	3	1	2	3	0	1	1	0	0	0	0	1	1
11	Ambal II	0	0	0	0	1	1	0	1	1	0	1	1	0	0	0	0	1	1
12	Mirit	0	0	0	1	2	3	1	2	3	0	1	1	0	0	0	0	1	1
13	Bonorowo	0	0	0	0	2	2	0	2	2	0	1	1	0	0	0	0	1	1
14	Prembun	0	0	0	1	1	2	1	1	2	1	0	1	0	0	0	1	0	1
15	Kutowinangun	0	0	0	1	2	3	1	2	3	0	1	1	0	0	0	0	1	1
16	Alian	0	0	0	1	2	3	1	2	3	0	1	1	0	0	0	0	1	1
17	Padureso	0	0	0	1	1	2	1	1	2	0	1	1	0	0	0	0	1	1
18	Poncowarno	0	0	0	1	0	1	1	0	1	0	1	1	0	0	0	0	1	1
19	Kebumen I	0	0	0	1	2	3	1	2	3	0	1	1	0	0	0	0	1	1
20	Kebumen II	0	0	0	0	2	2	0	2	2	0	1	1	0	0	0	0	1	1
21	Kebumen III	0	0	0	0	2	2	0	2	2	0	1	1	0	0	0	0	1	1
22	Pejagoan	0	0	0	1	1	2	1	1	2	0	1	1	0	0	0	0	1	1
23	Sruweng	0	0	0	2	1	3	2	1	3	0	1	1	0	0	0	0	1	1
24	Adimulyo	0	0	0	1	1	2	1	1	2	0	1	1	0	0	0	0	1	1
25	Kuwarasan	0	0	0	0	2	2	0	2	2	0	1	1	0	0	0	0	1	1
26	Rowokele	0	0	0	2	0	2	2	0	2	0	1	1	0	0	0	0	1	1
27	Sempor I	0	0	0	2	0	2	2	0	2	0	1	1	0	0	0	0	1	1
28	Sempor II	0	0	0	0	2	2	0	2	2	1	0	1	0	0	0	1	0	1
29	Gombong I	0	0	0	3	0	3	3	0	3	0	1	1	0	0	0	0	1	1
30	Gombong II	0	0	0	0	2	2	0	2	2	0	1	1	0	0	0	0	1	1
31	Karanganyar	0	0	0	2	1	3	2	1	3	0	1	1	0	0	0	0	1	1
32	Karanggayam I	0	0	0	1	1	2	1	1	2	1	0	1	0	0	0	1	0	1
33	Karanggayam II	0	0	0	1	0	1	1	0	1	0	0	0	0	0	0	0	0	0
34	Karangsambung	0	0	0	2	1	3	2	1	3	0	1	1	0	0	0	0	1	1
35	Sadang	0	0	0	1	1	2	1	1	2	1	0	1	0	0	0	1	0	1
II	RUMAH SAKIT	118	95	213	71	66	137	189	161	350	3	16	19	2	3	5	5	19	24
1	RSUD DR. SOEDIRMAN KEBUMEN	18	16	34	12	9	21	30	25	55	0	4	4	0	1	1	0	5	5
2	RSUD PREMBUN	12	5	17	4	5	9	16	10	26	0	2	2	1	0	1	1	2	3
3	RS PKU MUHAMMADIYAH GOMBONG	29	22	51	11	9	20	40	31	71	0	3	3	0	2	2	0	5	5
4	PKU MUH. SRUWENG		10	10	6	6	12	6	16	22	0	1	1	0	0	0	0	1	1
5	RSU PERMATA MEDIKA KEBUMEN	15	5	20	8	12	20	23	17	40	1	0	1	1	0	1	2	0	2
6	RS PALANG BIRU	7	7	14	5	3	8	12	10	22	0	1	1	0	0	0	0	1	1
7	RSU WIJAYA KUSUMA KEBUMEN	7	6	13	5	10	15	12	16	28	1	1	2	0	0	0	1	1	2
8	RSU PURBOWANGI	10	12	22	6	5	11	16	17	33	0	1	1	0	0	0	0	1	1
9	PURWOGONDO	5	7	12	5	2	7	10	9	19	0	1	1	0	0	0	0	1	1
10	RS PKU MUHAMMADIYAH PETANAHAN	8	3	11	3	2	5	11	5	16	1	0	1	0	0	0	1	0	1
11	RSU PKU MUHAMMADIYAH KUTOWINANGUN	7	2	9	6	3	9	13	5	18	0	2	2	0	0	0	0	2	2
	SARANA PELAYANAN KESEHATAN LAIN <sup>b</sup>	0	0	0	1	0	1	1	0	1	0	0	0	0	0	0	0	0	0
	DINAS KESEHATAN KAB/KOTA	118	95	213	103	108	211	221	203	424	7	44	51	2	3	5	9	47	56
	RASIO TERHADAP 100.000 PENDUDUK <sup>b</sup>			15,15			15,01			30,16			3,63			0,36			3,98

Sumber: Bidang Sumber Daya, Pemberdayaan dan Promosi Kesehatan

TABEL 12

JUMLAH TENAGA KEPERAWATAN DAN KEBIDANAN DI FASILITAS KESEHATAN  
KABUPATEN/KOTA KEBUMEN  
TAHUN 2021

NO	UNIT KERJA	PERAWAT <sup>a</sup>			BIDAN
		L	P	L+P	
1	2	3	4	5	6
I	PUSKESMAS	155	241	396	771
1	Ayah I	6	14	20	20
2	Ayah II	4	3	7	20
3	Buayan	4	6	10	31
4	Puring	2	7	9	32
5	Petanahan	10	12	22	34
6	Klirong I	3	4	7	22
7	Klirong II	2	4	6	17
8	Buluspesantren I	2	5	7	19
9	Buluspesantren II	1	7	8	21
10	Ambal I	8	9	17	26
11	Ambal II	1	8	9	21
12	Mirit	5	4	9	28
13	Bonorowo	1	5	6	14
14	Prembun	2	4	6	17
15	Kutowinangun	5	16	21	31
16	Alian	5	11	16	30
17	Padureso	7	6	13	16
18	Poncowarno	2	7	9	17
19	Kebumen I	4	5	9	21
20	Kebumen II	5	8	13	22
21	Kebumen III	2	9	11	17
22	Pejagoan	8	10	18	22
23	Sruweng	3	9	12	32
24	Adimulyo	4	6	10	28
25	Kuwarasan	3	7	10	31
26	Rowokele	5	3	8	20
27	Sempor I	8	4	12	17
28	Sempor II	3	2	5	14
29	Gombong I	5	9	14	13
30	Gombong II	3	4	7	15
31	Karanganyar	10	10	20	22
32	Karanggayam I	3	6	9	20
33	Karanggayam II	4	6	10	19
34	Karangsambung	10	6	16	24
35	Sadang	5	5	10	18
II	RUMAH SAKIT	468	938	1.406	275
1	RSUD DR. SOEDIRMAN KEBUMEN	116	208	324	57
2	RSUD PREMBUN	46	92	138	41
3	RS PKU MUHAMMADIYAH GOMBONG	127	174	301	49
4	PKU MUH. SRUWENG	36	108	144	33
5	RSU PERMATA MEDIKA KEBUMEN	40	86	126	16
6	RS PALANG BIRU	24	44	68	12
7	RSU WIJAYA KUSUMA KEBUMEN	9	29	38	14
8	RSU PURBOWANGI	27	58	85	9
9	PURWOGONDO	23	61	84	23
10	RS PKU MUHAMMADIYAH PETANAHAN	8	38	46	10
11	RSU PKU MUHAMMADIYAH KUTOWINANGUN	12	40	52	11
SARANA PELAYANAN KESEHATAN LAIN <sup>b</sup>		2	3	5	0
DINAS KESEHATAN KAB/KOTA		625	1.182	1.807	1.046
RASIO TERHADAP 100.000 PENDUDUK <sup>b</sup>				128,55	74,41

Sumber: Sub Bag Umum dan Kepegawaian

TABEL 13

JUMLAH TENAGA KESEHATAN MASYARAKAT, KESEHATAN LINGKUNGAN, DAN GIZI DI FASILITAS KESEHATAN  
KABUPATEN/KOTA KEBUMEN  
TAHUN 2021

NO	UNIT KERJA	KESEHATAN MASYARAKAT			KESEHATAN LINGKUNGAN			GIZI		
		L	P	L+P	L	P	L+P	L	P	L+P
1	2	3	4	5	6	7	8	9	10	11
I	PUSKESMAS	16	46	62	14	39	53	5	50	55
1	Ayah I	1	1	2	0	1	1	1	1	2
2	Ayah II	0	0	0	0	1	1	0	1	1
3	Buayan	0	1	1	0	0	0	0	2	2
4	Puring	0	1	1	1	0	1	0	2	2
5	Petabuhan	1	1	2	0	1	1	0	2	2
6	Klirong I	1	1	2	1	0	1	1	1	2
7	Klirong II	0	2	2	0	1	1	0	1	1
8	Buluspesantren I	1	0	1	0	1	1	1	1	2
9	Buluspesantren II	0	2	2	1	2	3	1	1	2
10	Ambal I	0	2	2	0	2	2	0	2	2
11	Ambal II	0	1	1	0	0	0	0	1	1
12	Mirit	2	0	2	0	2	2	0	2	2
13	Bonorowo	0	2	2	1	1	2	0	1	1
14	Prembun	0	3	3	0	2	2	0	1	1
15	Kutowinangun	0	4	4	0	2	2	0	2	2
16	Alian	0	3	3	0	1	1	0	2	2
17	Padureso	0	1	1	1	1	2	0	1	1
18	Poncowarno	0	1	1	1	0	1	0	1	1
19	Kebumen I	1	3	4	0	2	2	0	1	1
20	Kebumen II	0	2	2	1	2	3	0	2	2
21	Kebumen III	0	1	1	1	1	2	0	2	2
22	Pejagoan	0	1	1	0	2	2	0	2	2
23	Sruweng	1	2	3	1	1	2	0	1	1
24	Adimulyo	2	0	2	0	2	2	0	1	1
25	Kuwarasan	0	1	1	2	0	2	0	2	2
26	Rowokele	2	0	2	0	1	1	0	1	1
27	Sempor I	1	2	3	0	1	1	0	1	1
28	Sempor II	0	1	1	0	1	1	0	1	1
29	Gombong I	1	1	2	0	2	2	0	2	2
30	Gombong II	1	0	1	0	1	1	0	1	1
31	Karanganyar	0	2	2	0	2	2	0	2	2
32	Karangayam I	0	1	1	1	0	1	0	2	2
33	Karangayam II	1	1	2	1	1	2	1	1	2
34	Karangsambung	0	1	1	0	1	1	0	2	2
35	Sadang	0	1	1	1	1	2	0	1	1
II	RUMAH SAKIT	2	4	6	5	17	22	2	33	35
1	RSUD DR. SOEDIRMAN KEBUMEN	2	2	4	1	4	5	0	9	9
2	RSUD PREMBUN	0	0	0	0	4	4	0	5	5
3	RS PKU MUHAMMADIYAH GOMBONG	0	0	0	1	2	3	0	5	5
4	PKU MUH. SRUWENG	0	1	1	0	2	2	0	4	4
5	RSU PERMATA MEDIKA KEBUMEN	0	0	0	0	1	1	0	2	2
6	RS PALANG BIRU	0	0	0	1	0	1	0	0	0
7	RSU WIJAYA KUSUMA KEBUMEN	0	1	1	1	0	1	1	0	1
8	RSU PURBOWANGI	0	0	0	0	2	2	1	2	3
9	PURWOGONDO	0	0	0	1	0	1	0	2	2
10	RS PKU MUHAMMADIYAH PETANAHAN	0	0	0	0	1	1	0	2	2
11	RSU PKU MUHAMMADIYAH KUTOWINANGUN	0	0	0	0	1	1	0	2	2
SARANA PELAYANAN KESEHATAN LAIN <sub>o</sub>		0	0	0	0	0	0	0	1	1
DINAS KESEHATAN KAB/KOTA		4	12	16	4	2	6	2	0	2

Sumber: Sub Bag Umum dan Kepegawaian

TABEL 14

JUMLAH TENAGA TEKNIK BIOMEDIKA, KETERAPIAN FISIK, DAN KETEKNISAN MEDIK DI FASILITAS KESEHATAN  
KABUPATEN/KOTA KEBUMEN  
TAHUN 2021

NO	UNIT KERJA	AHLI LABORATORIUM MEDIK			TENAGA TEKNIK BIOMEDIKA LAINNYA			KETERAPIAN FISIK			KETEKNISAN MEDIK		
		L	P	L + P	L	P	L + P	L	P	L + P	L	P	L + P
1	2	3	4	5	6	7	8	9	10	11	12	13	14
I	PUSKESMAS	14	36	50	12	28	40	0	0	0	15	55	70
1	Ayah I	1	2	3	1	3	4	0	0	0	0	2	2
2	Ayah II	0	1	1	0	1	1	0	0	0	0	0	0
3	Buayan	0	2	2	0	2	2	0	0	0	1	2	3
4	Puring	0	2	2	0	2	2	0	0	0	0	3	3
5	Petanahan	0	2	2	0	2	2	0	0	0	1	1	2
6	Klirong I	1	0	1	1	0	1	0	0	0	0	2	2
7	Klirong II	1	0	1	1	0	1	0	0	0	1	1	2
8	Buluspesantren I	0	2	2	0	0	0	0	0	0	0	2	2
9	Buluspesantren II	0	1	1	0	1	1	0	0	0	0	2	2
10	Ambal I	0	2	2	0	0	0	0	0	0	1	1	2
11	Ambal II	1	1	2	1	1	2	0	0	0	1	1	2
12	Mirit	0	1	1	0	1	1	0	0	0	0	2	2
13	Bonorowo	0	1	1	0	1	1	0	0	0	0	2	2
14	Prembun	0	1	1	0	1	1	0	0	0	0	2	2
15	Kutowinangun	2	0	2	1	1	2	0	0	0	1	2	3
16	Alian	0	2	2	0	0	0	0	0	0	0	2	2
17	Padureso	0	1	1	0	1	1	0	0	0	1	2	3
18	Poncowarno	0	1	1	0	0	0	0	0	0	1	1	2
19	Kebumen I	0	3	3	0	2	2	0	0	0	0	3	3
20	Kebumen II	1	1	2	1	1	2	0	0	0	1	2	3
21	Kebumen III	1	0	1	0	0	0	0	0	0	0	2	2
22	Pejagoan	2	0	2	0	0	0	0	0	0	1	1	2
23	Sruweng	1	0	1	1	0	1	0	0	0	0	2	2
24	Adimulyo	0	1	1	0	1	1	0	0	0	0	2	2
25	Kuwarasan	0	1	1	0	0	0	0	0	0	0	2	2
26	Rowokele	0	1	1	0	1	1	0	0	0	1	1	2
27	Sempor I	0	1	1	0	1	1	0	0	0	0	1	1
28	Sempor II	0	0	0	0	0	0	0	0	0	1	1	2
29	Gombong I	1	1	2	1	1	2	0	0	0	0	1	1
30	Gombong II	0	1	1	0	1	1	0	0	0	0	1	1
31	Karanganyar	0	2	2	1	2	3	0	0	0	0	1	1
32	Karanggayam I	0	1	1	1	1	2	0	0	0	0	3	3
33	Karanggayam II	0	1	1	1	0	1	0	0	0	1	0	1
34	Karangsambung	1	0	1	1	0	1	0	0	0	1	1	2
35	Sadang	1	0	1	0	0	0	0	0	0	1	1	2
II	RUMAH SAKIT	25	63	88	68	93	161	8	27	35	10	12	22
1	RSUD DR. SOEDIRMAN KEBUMEN	6	10	16	12	16	28	1	8	9	0	0	0
2	RSUD PREMBUN	2	8	10	8	2	10	1	2	3	10	12	22
3	RS PKU MUHAMMADIYAH GOMBONG	7	13	20	15	25	40	4	2	6	0	0	0
4	PKU MUH. SRUWENG	2	7	9	7	7	14	0	6	6	0	0	0
5	RSU PERMATA MEDIKA KEBUMEN	2	4	6	6	7	13	0	3	3	0	0	0
6	RS PALANG BIRU	0	4	4	3	5	8	1	0	1	0	0	0
7	RSU WIJAYA KUSUMA KEBUMEN	1	5	6	2	9	11	0	2	2	0	0	0
8	RSU PURBOWANGI	3	2	5	6	0	6	0	2	2	0	0	0
9	PURWOGONDO	0	4	4	1	9	10	0	2	2	0	0	0
10	RS PKU MUHAMMADIYAH PETANAHAN	1	2	3	5	5	10	1	0	1	0	0	0
11	RSU PKU MUHAMMADIYAH KUTOWINANGUN	1	4	5	3	8	11	0	0	0	0	0	0
SARANA PELAYANAN KESEHATAN LAIN <sub>b</sub>		0	0	0	2	2	4	0	1	1	0	1	1
DINAS KESEHATAN KAB/KOTA		0	0	0	0	0	0	0	0	0	0	0	0

Sumber: Sub Bag Umum dan Kepegawaian

TABEL 15

JUMLAH TENAGA KEFARMASIAN DI FASILITAS KESEHATAN  
KABUPATEN/KOTA KEBUMEN  
TAHUN 2021

NO	UNIT KERJA	TENAGA KEFARMASIAN								
		TENAGA TEKNIS KEFARMASIAN <sup>a</sup>			APOTEKER			TOTAL		
		L	P	L + P	L	P	L + P	L	P	L + P
1	2	3	4	5	6	7	8	9	10	11
I	PUSKESMAS	6	40	46	6	19	25	12	59	71
1	Ayah I	1	0	1	0	1	1	1	1	2
2	Ayah II	0	1	1	0	1	1	0	2	2
3	Buayan	0	2	2	0	0	0	0	2	2
4	Puring	0	2	2	0	1	1	0	3	3
5	Petanahan	0	1	1	0	1	1	0	2	2
6	Klirong I	0	1	1	0	1	1	0	2	2
7	Klirong II	1	1	2	1	0	1	2	1	3
8	Buluspesantren I	0	2	2	0	0	0	0	2	2
9	Buluspesantren II	0	3	3	0	0	0	0	3	3
10	Ambal I	0	1	1	1	0	1	1	1	2
11	Ambal II	1	0	1	0	1	1	1	1	2
12	Mirit	0	1	1	1	0	1	1	1	2
13	Bonorowo	0	2	2	0	0	0	0	2	2
14	Prembun	0	1	1	0	1	1	0	2	2
15	Kutowinangun	1	0	1	0	1	1	1	1	2
16	Alian	1	1	2	0	1	1	1	2	3
17	Padureso	0	1	1	1	0	1	1	1	2
18	Poncowarno	0	2	2	0	0	0	0	2	2
19	Kebumen I	0	1	1	0	1	1	0	2	2
20	Kebumen II	0	1	1	0	1	1	0	2	2
21	Kebumen III	0	1	1	0	1	1	0	2	2
22	Pejagoan	0	1	1	0	1	1	0	2	2
23	Sruweng	0	1	1	0	1	1	0	2	2
24	Adimulyo	0	2	2	0	0	0	0	2	2
25	Kuwarasan	0	1	1	0	1	1	0	2	2
26	Rowokele	0	1	1	0	1	1	0	2	2
27	Sempor I	0	1	1	1	0	1	1	1	2
28	Sempor II	0	1	1	1	0	1	1	1	2
29	Gombong I	0	1	1	0	1	1	0	2	2
30	Gombong II	0	1	1	0	0	0	0	1	1
31	Karanganyar	0	1	1	0	1	1	0	2	2
32	Karanggayam I	0	2	2	0	0	0	0	2	2
33	Karanggayam II	1	0	1	0	1	1	1	1	2
34	Karangsambung	0	1	1	0	0	0	0	1	1
35	Sadang	0	1	1	0	0	0	0	1	1
II	RUMAH SAKIT	9	89	98	13	50	63	22	139	161
1	RSUD DR. SOEDIRMAN KEBUMEN	5	11	16	1	6	7	6	17	23
2	RSUD PREMBUN	1	10	11	5	10	15	6	20	26
3	RS PKU MUHAMMADIYAH GOMBONG	1	28	29	2	9	11	3	37	40
4	PKU MUH. SRUWENG	1	14	15	0	6	6	1	20	21
5	RSU PERMATA MEDIKA KEBUMEN	1	9	10	1	6	7	2	15	17
6	RS PALANG BIRU	0	2	2	1	2	3	1	4	5
7	RSU WIJAYA KUSUMA KEBUMEN	0	3	3	1	1	2	1	4	5
8	RSU PURBOWANGI	0	8	8	1	5	6	1	13	14
9	PURWOGONDO	0	0	0	0	2	2	0	2	2
10	RS PKU MUHAMMADIYAH PETANAHAN	0	2	2	0	2	2	0	4	4
11	RSU PKU MUHAMMADIYAH KUTOWINANGUN	0	2	2	1	1	2	1	3	4
SARANA PELAYANAN KESEHATAN LAIN <sup>b</sup>		0	1	1	0	0	0	0	1	1
DINAS KESEHATAN KAB/KOTA		2	2	4	0	1	1	2	3	5

Sumber: Sub Bag Umum dan Kepegawaian

TABEL 16

JUMLAH TENAGA PENUNJANG/PENDUKUNG KESEHATAN DI FASILITAS KESEHATAN  
KABUPATEN/KOTA KEBUMEN  
TAHUN 2021

NO	UNIT KERJA	TENAGA PENUNJANG/PENDUKUNG KESEHATAN									TOTAL		
		PEJABAT STRUKTURAL			TENAGA PENDIDIK			TENAGA DUKUNGAN MANAJEMEN					
		L	P	L+P	L	P	L+P	L	P	L+P	L	P	L+P
1	2	3	4	5	6	7	8	9	10	11	12	13	14
I	PUSKESMAS	12	16	28	0	0	0	176	180	356	188	196	384
1	Ayah I	0	1	1	0	0	0	4	9	13	4	10	14
2	Ayah II	1	0	1	0	0	0	4	3	7	5	3	8
3	Buayan	0	0	0	0	0	0	6	3	9	6	3	9
4	Puring	0	0	0	0	0	0	4	2	6	4	2	6
5	Petanahan	1	0	1	0	0	0	10	4	14	11	4	15
6	Klirong I	0	1	1	0	0	0	3	4	7	3	5	8
7	Klirong II	1	0	1	0	0	0	5	4	9	6	4	10
8	Buluspesantren I	1	0	1	0	0	0	6	2	8	7	2	9
9	Buluspesantren II	1	0	1	0	0	0	2	7	9	3	7	10
10	Ambal I	0	1	1	0	0	0	7	4	11	7	5	12
11	Ambal II	0	0	0	0	0	0	2	3	5	2	3	5
12	Mirit	0	0	0	0	0	0	7	7	14	7	7	14
13	Bonorowo	0	1	1	0	0	0	2	1	3	2	2	4
14	Prembun	0	0	0	0	0	0	2	8	10	2	8	10
15	Kutowinangun	1	0	1	0	0	0	9	11	20	10	11	21
16	Alian	1	0	1	0	0	0	6	7	13	7	7	14
17	Padureso	0	1	1	0	0	0	8	2	10	8	3	11
18	Poncowarno	1	0	1	0	0	0	4	5	9	5	5	10
19	Kebumen I	1	0	1	0	0	0	7	6	13	8	6	14
20	Kebumen II	0	1	1	0	0	0	5	4	9	5	5	10
21	Kebumen III	0	1	1	0	0	0	4	5	9	4	6	10
22	Pejagoan	0	1	1	0	0	0	9	9	18	9	10	19
23	Sruweng	1	0	1	0	0	0	5	4	9	6	4	10
24	Adimulyo	0	1	1	0	0	0	2	6	8	2	7	9
25	Kuwarasan	0	0	0	0	0	0	4	3	7	4	3	7
26	Rowokele	0	1	1	0	0	0	6	3	9	6	4	10
27	Sempor I	0	1	1	0	0	0	3	4	7	3	5	8
28	Sempor II	0	1	1	0	0	0	2	5	7	2	6	8
29	Gombong I	0	1	1	0	0	0	7	7	14	7	8	15
30	Gombong II	0	1	1	0	0	0	4	7	11	4	8	12
31	Karanganyar	1	0	1	0	0	0	8	6	14	9	6	15
32	Karanggayam I	1	0	1	0	0	0	3	7	10	4	7	11
33	Karanggayam II	0	0	0	0	0	0	6	5	11	6	5	11
34	Karangsambung	0	1	1	0	0	0	7	9	16	7	10	17
35	Sadang	0	1	1	0	0	0	3	4	7	3	5	8
II	RUMAH SAKIT	59	47	106	0	0	0	916	657	1.573	975	704	1.679
1	RSUD DR. SOEDIRMAN KEBUMEN	6	4	10	0	0	0	218	169	387	224	173	397
2	RSUD PREMBUN	8	5	13	0	0	0	94	39	133	102	44	146
3	RS PKU MUHAMMADIYAH GOMBONG	18	7	25	0	0	0	210	116	326	228	123	351
4	PKU MUH. SRUWENG	0	0	0	0	0	0	95	68	163	95	68	163
5	RSU PERMATA MEDIKA KEBUMEN	3	2	5	0	0	0	65	35	100	68	37	105
6	RS PALANG BIRU	2	16	18	0	0	0	49	77	126	51	93	144
7	RSU WIJAYA KUSUMA KEBUMEN	0	0	0	0	0	0	25	20	45	25	20	45
8	RSU PURBOWANGI	7	6	13	0	0	0	49	32	81	56	38	94
9	PURWOGONDO	7	4	11	0	0	0	44	38	82	51	42	93
10	RS PKU MUHAMMADIYAH PETANAHAN	7	3	10	0	0	0	36	24	60	43	27	70
11	RSU PKU MUHAMMADIYAH KUTOWINANGUN	1	0	1	0	0	0	31	39	70	32	39	71
SARANA PELAYANAN KESEHATAN LAIN <sub>a</sub>		1	1	2	0	0	0	3	1	4	4	2	6
DINAS KESEHATAN KAB/KOTA		9	9	18	0	0	0	24	17	41	33	26	59
JUMLAH (KAB/KOTA)		81	73	154	0	0	0	1.119	855	1.974	1.200	928	2.128

Sumber: Sub Bag Umum dan Kepegawaian

TABEL 17

CAKUPAN JAMINAN KESEHATAN PENDUDUK MENURUT JENIS JAMINAN  
KABUPATEN/KOTA KEBUMEN  
TAHUN 2021

NO	JENIS KEPESERTAAN	PESERTA JAMINAN KESEHATAN	
		JUMLAH	%
1	2	3	4
<b>PENERIMA BANTUAN IURAN (PBI)</b>			
1	PBI APBN	778.286	55,4
2	PBI APBD	69.987	5,0
SUB JUMLAH PBI		848.273	60,3
<b>NON PBI</b>			
1	Pekerja Penerima Upah (PPU)	250.646	17,8
2	Pekerja Bukan Penerima Upah (PBPU)/mandiri	130.158	9,3
3	Bukan Pekerja (BP)	23.461	1,7
SUB JUMLAH NON PBI		404.265	28,8
<b>JUMLAH (KAB/KOTA)</b>		1.252.538	89,108

Sumber: Bidang P2 dan Kesmas

TABEL 18

PERSENTASE DESA YANG MEMANFAATKAN DANA DESA UNTUK KESEHATAN MENURUT KECAMATAN DAN PUSKESMAS  
KABUPATEN/KOTA KEBUMEN  
TAHUN 2021

NO	KECAMATAN	PUSKESMAS	DESA		
			JUMLAH	YG MEMANFAATKAN DANA DESA UNTUK KESEHATAN	%
1	2	3	4	5	6
1	Ayah	Ayah I	9	9	100,0
		Ayah II	9	9	100,0
2	Buayan	Buayan	20	20	100,0
3	Puring	Puring	23	23	100,0
4	Petanahan	Petanahan	21	21	100,0
5	Klirong	Klirong I	13	13	100,0
		Klirong II	11	11	100,0
6	Buluspesantren	Buluspesantren I	11	11	100,0
		Buluspesantren II	10	10	100,0
7	Ambal	Ambal I	16	16	100,0
		Ambal II	16	16	100,0
8	Mirit	Mirit	22	22	100,0
9	Bonorowo	Bonorowo	11	11	100,0
10	Prembun	Prembun	13	13	100,0
11	Kutowinangun	Kutowinangun	19	19	100,0
12	Alian	Alian	16	16	100,0
13	Padureso	Padureso	9	9	100,0
14	Poncowarno	Poncowarno	11	11	100,0
15	Kebumen	Kebumen I	9	9	100,0
		Kebumen II	11	11	100,0
		Kebumen III	4	4	100,0
16	Pejagoan	Pejagoan	13	13	100,0
17	Sruweng	Sruweng	21	21	100,0
18	Adimulyo	Adimulyo	23	23	100,0
19	Kuwarasan	Kuwarasan	22	22	100,0
20	Rowokele	Rowokele	11	11	100,0
21	Sempor	Sempor I	9	9	100,0
		Sempor II	7	7	100,0
22	Gombong	Gombong I	5	5	100,0
		Gombong II	7	7	100,0
23	Karanganyar	Karanganyar	7	7	100,0
24	Karanggayam	Karanggayam I	11	11	100,0
		Karanggayam II	8	8	100,0
25	Karangsambung	Karangsambung	14	14	100,0
26	Sadang	Sadang	7	7	100,0
<b>JUMLAH (KAB/KOTA)</b>			<b>449</b>	<b>449</b>	<b>100,0</b>

Sumber: Bidang Sumber Daya, Pemberdayaan dan Promosi Kesehatan



TABEL 19

ALOKASI ANGGARAN KESEHATAN  
KABUPATEN/KOTA KEBUMEN  
TAHUN 2021

NO	SUMBER BIAYA	ALOKASI ANGGARAN KESEHATAN	
		Rupiah	%
1	2	3	4
	<b>ANGGARAN KESEHATAN BERSUMBER:</b>		
1	APBD KAB/KOTA	Rp308.284.623.400,00	100,00
	a. Belanja Operasi	Rp103.823.415.000,00	33,68
	b. Belanja Modal	Rp151.057.932.000,00	49,00
	c. Dana Alokasi Khusus (DAK)	Rp53.403.276.400,00	17,32
	- DAK fisik	Rp19.335.993.000,00	6,27
	1. Reguler		
	2. Penugasan		
	3. Afirmasi		
	- DAK non fisik	Rp34.067.283.400,00	11,05
	1. BOK	Rp28.517.105.400,00	9,25
	2. Akreditasi	Rp1.793.695.000,00	0,58
	3. Jampersal	Rp3.756.483.000,00	1,22
2	APBD PROVINSI	Rp0,00	0,00
	a. Belanja Langsung		
	b. Belanja Tidak Langsung		
	c. Dana Alokasi Khusus (DAK) : BOK		
3	APBN :	Rp0,00	0,00
	a. Dana Dekonsentrasi		
	b. Lain-lain (sebutkan), misal bansos kapitasi		
4	PINJAMAN/HIBAH LUAR NEGERI (PHLN)		0,00
	(sebutkan <i>project</i> dan sumber dananya)		
5	SUMBER PEMERINTAH LAIN*		0,00
	TOTAL ANGGARAN KESEHATAN	Rp308.284.623.400,00	
	TOTAL APBD KAB/KOTA		
	% APBD KESEHATAN THD APBD KAB/KOTA		#DIV/0!
	ANGGARAN KESEHATAN PERKAPITA	111853,8488	

Sumber: Sub Bagian Keuangan

TABEL 20

JUMLAH KELAHIRAN MENURUT JENIS KELAMIN, KECAMATAN, DAN PUSKESMAS  
KABUPATEN/KOTA KEBUMEN  
TAHUN 2021

NO	KECAMATAN	NAMA PUSKESMAS	JUMLAH KELAHIRAN								
			LAKI-LAKI			PEREMPUAN			LAKI-LAKI + PEREMPUAN		
			HIDUP	MATI	HIDUP + MATI	HIDUP	MATI	HIDUP + MATI	HIDUP	MATI	HIDUP + MATI
1	2	3	4	5	6	7	8	9	10	11	12
1	Ayah	Ayah I	267	0	267	218	2	220	485	2	487
		Ayah II	220	2	222	199	1	200	419	3	422
2	Buayan	Buayan	531	5	536	502	0	502	1.033	5	1.038
3	Puring	Puring	390	5	395	388	4	392	778	9	787
4	Petanahan	Petanahan	412	4	416	386	4	390	798	8	806
5	Klirong	Klirong I	229	1	230	196	1	197	425	2	427
		Klirong II	240	4	244	226	1	227	466	5	471
6	Buluspesantren	Buluspesantren I	225	1	226	225	2	227	450	3	453
		Buluspesantren II	219	3	222	189	3	192	408	6	414
7	Ambal	Ambal I	284	2	286	277	0	277	561	2	563
		Ambal II	196	1	197	172	1	173	368	2	370
8	Mirit	Mirit	362	4	366	368	3	371	730	7	737
9	Bonorowo	Bonorowo	158	6	164	141	1	142	299	7	306
10	Prembun	Prembun	188	1	189	183	4	187	371	5	376
11	Kutowinangun	Kutowinangun	340	0	340	324	3	327	664	3	667
12	Alian	Alian	529	6	535	499	4	503	1.028	10	1.038
13	Padureso	Padureso	144	2	146	123	1	124	267	3	270
14	Poncowarno	Poncowarno	153	3	156	133	2	135	286	5	291
15	Kebumen	Kebumen I	330	2	332	279	0	279	609	2	611
		Kebumen II	354	1	355	349	5	354	703	6	709
		Kebumen III	258	3	261	270	1	271	528	4	532
16	Pejagoan	Pejagoan	353	5	358	319	2	321	672	7	679
17	Sruweng	Sruweng	384	3	387	367	1	368	751	4	755
18	Adimulyo	Adimulyo	273	4	277	253	1	254	526	5	531
19	Kuwarasan	Kuwarasan	349	3	352	331	6	337	680	9	689
20	Rowokele	Rowokele	361	1	362	299	4	303	660	5	665
21	Sempor	Sempor I	366	7	373	325	3	328	691	10	701
		Sempor II	187	1	188	157	2	159	344	3	347
22	Gombong	Gombong I	83	0	83	67	0	67	150	0	150
		Gombong II	228	3	231	225	1	226	453	4	457
23	Karanganyar	Karanganyar	228	4	232	221	1	222	449	5	454
24	Karanggayam	Karanggayam I	243	5	248	242	2	244	485	7	492
		Karanggayam II	154	0	154	181	0	181	335	0	335
25	Karangsambung	Karangsambung	315	6	321	300	4	304	615	10	625
26	Sadang	Sadang	191	1	192	171	1	172	362	2	364
JUMLAH (KAB/KOTA)			9.744	99	9.843	9.105	71	9.176	#####	170	#####
ANGKA LAHIR MATI PER 1.000 KELAHIRAN (DILAPORKAN)				10,1			7,7			8,9	

Sumber: Bidang P2 dan Kesmas

TABEL 21

JUMLAH KEMATIAN IBU MENURUT KELOMPOK UMUR, KECAMATAN, DAN PUSKESMAS  
KABUPATEN/KOTA KEBUMEN  
TAHUN 2021

NO	KECAMATAN	PUSKESMAS	JUMLAH LAHIR HIDUP	KEMATIAN IBU															
				JUMLAH KEMATIAN IBU HAMIL				JUMLAH KEMATIAN IBU BERSALIN				JUMLAH KEMATIAN IBU NIFAS				JUMLAH KEMATIAN IBU			
				< 20 tahun	20-34 tahun	≥35 tahun	JUMLAH	< 20 tahun	20-34 tahun	≥35 tahun	JUMLAH	< 20 tahun	20-34 tahun	≥35 tahun	JUMLAH	< 20 tahun	20-34 tahun	≥35 tahun	JUMLAH
1	2	3	4	5	6	7	8	9	10	11	12	13	14	15	16	17	18	19	20
1	Ayah	Ayah I	485	0	0	1	1	0	0	0	0	0	0	0	0	0	0	1	1
		Ayah II	419	0	1	0	1	0	0	0	0	0	0	0	0	0	1	0	1
2	Buayan	Buayan	1.033	0	0	0	0	0	0	0	0	0	0	0	0	0	0	0	0
3	Puring	Puring	778	0	1	0	1	0	0	0	0	0	1	0	1	0	2	0	2
4	Petanahan	Petanahan	798	0	0	0	0	0	0	0	0	0	1	0	1	0	1	0	1
5	Klirong	Klirong I	425	0	0	0	0	0	0	0	0	0	0	0	0	0	0	0	0
		Klirong II	466	0	0	0	0	0	1	0	1	0	0	0	0	0	1	0	1
6	Buluspesantren	Buluspesantren I	450	0	0	0	0	0	0	0	0	0	0	1	1	0	0	1	1
		Buluspesantren II	408	0	0	0	0	0	0	0	0	0	0	0	0	0	0	0	0
7	Ambal	Ambal I	561	0	0	1	1	0	0	0	0	0	0	0	0	0	0	1	1
		Ambal II	368	0	1	1	2	0	0	0	0	0	0	1	1	0	1	2	3
8	Mirit	Mirit	730	0	0	0	0	0	1	0	1	0	0	0	0	0	1	0	1
9	Bonorowo	Bonorowo	299	0	1	0	1	0	0	0	0	0	1	0	1	0	2	0	2
10	Prembun	Prembun	371	0	0	0	0	0	0	0	0	0	1	0	1	0	1	0	1
11	Kutowinangun	Kutowinangun	664	0	0	0	0	0	0	0	0	0	2	1	3	0	2	1	3
12	Alian	Alian	1.028	0	1	0	1	0	0	0	0	0	1	1	2	0	2	1	3
13	Padureso	Padureso	267	0	0	0	0	0	0	0	0	0	0	0	0	0	0	0	0
14	Poncowarno	Poncowarno	286	0	0	0	0	0	1	0	1	0	0	0	0	0	1	0	1
15	Kebumen	Kebumen I	609	0	0	0	0	0	0	0	0	0	0	0	0	0	0	0	0
		Kebumen II	703	0	0	0	0	0	0	0	0	0	0	0	0	0	0	0	0
		Kebumen III	528	0	0	0	0	0	0	0	0	0	0	0	0	0	0	0	0
16	Pejagoan	Pejagoan	672	0	1	0	1	0	0	0	0	0	2	0	2	0	3	0	3
17	Sruweng	Sruweng	751	0	0	1	1	0	0	0	0	0	2	0	2	0	2	1	3
18	Adimulyo	Adimulyo	526	0	0	1	1	0	0	0	0	0	0	0	0	0	0	1	1
19	Kuwarasan	Kuwarasan	680	0	0	0	0	0	0	0	0	0	1	0	1	0	1	0	1
20	Rowokele	Rowokele	660	0	1	0	1	0	0	0	0	0	1	0	1	0	2	0	2
21	Sempor	Sempor I	691	0	0	0	0	0	0	0	0	0	0	0	0	0	0	0	0
		Sempor II	344	0	0	0	0	0	0	0	0	0	0	0	0	0	0	0	0
22	Gombong	Gombong I	150	0	0	0	0	0	0	0	0	0	0	0	0	0	0	0	0
		Gombong II	453	0	0	1	1	0	0	0	0	0	0	0	0	0	0	1	1
23	Karanganyar	Karanganyar	449	0	0	0	0	0	0	0	0	0	0	0	0	0	0	0	0
24	Karanggayam	Karanggayam I	485	0	0	1	1	0	0	0	0	0	0	0	0	0	1	0	1
		Karanggayam II	335	0	1	0	1	0	0	0	0	0	0	0	0	0	1	0	1
25	Karangsambung	Karangsambung	615	0	1	0	1	0	0	0	0	0	1	0	1	0	2	0	2
26	Sadang	Sadang	362	0	1	0	1	0	0	0	0	0	0	0	0	0	1	0	1
JUMLAH (KAB/KOTA)			18.849	0	10	7	17	0	3	0	3	0	14	4	18	0	27	11	38
ANGKA KEMATIAN IBU (DILAPORKAN)																			201,60

Sumber: Bidang P2 dan Kesmas

TABEL 22

JUMLAH KEMATIAN IBU MENURUT PENYEBAB, KECAMATAN, DAN PUSKESMAS  
KABUPATEN/KOTA KEBUMEN  
TAHUN 2021

NO	KECAMATAN	PUSKESMAS	PENYEBAB KEMATIAN IBU					
			PERDARAHAN	HIPERTENSI DALAM KEHAMILAN	INFEKSI	GANGGUAN SISTEM PEREDARAN DARAH *	GANGGUAN METABOLIK**	LAIN-LAIN
1	2	3	4	5	6	7	8	9
1	Ayah	Ayah I						1
		Ayah II						1
2	Buayan	Buayan						
3	Puring	Puring		1				1
4	Petanahan	Petanahan						1
5	Klirong	Klirong I						
		Klirong II						1
6	Buluspesantren	Buluspesantren I						1
		Buluspesantren II						
7	Ambal	Ambal I						1
		Ambal II	1					2
8	Mirit	Mirit	1					
9	Bonorowo	Bonorowo						2
10	Prembun	Prembun						1
11	Kutowinangun	Kutowinangun	2					1
12	Alian	Alian						3
13	Padureso	Padureso						
14	Poncowarno	Poncowarno	1					
15	Kebumen	Kebumen I						
		Kebumen II						
		Kebumen III						
16	Pejagoan	Pejagoan						3
17	Sruweng	Sruweng		1				2
18	Adimulyo	Adimulyo						1
19	Kuwarasan	Kuwarasan						1
20	Rowokele	Rowokele						2
21	Sempor	Sempor I						
		Sempor II						
22	Gombong	Gombong I						
		Gombong II						1
23	Karanganyar	Karanganyar						
24	Karanggayam	Karanggayam I						1
		Karanggayam II						1
25	Karangsambung	Karangsambung	1					1
26	Sadang	Sadang						1
<b>JUMLAH (KAB/KOTA)</b>			<b>6</b>	<b>2</b>	<b>0</b>	<b>0</b>	<b>0</b>	<b>30</b>

Sumber: Bidang P2 dan Kesmas

TABEL 23

CAKUPAN PELAYANAN KESEHATAN PADA IBU HAMIL, IBU BERSALIN, DAN IBU NIFAS MENURUT KECAMATAN DAN PUSKESMAS  
KABUPATEN/KOTA KEBUMEN  
TAHUN 2021

NO	KECAMATAN	PUSKESMAS	IBU HAMIL					IBU BERSALIN/NIFAS												
			JUMLAH	K1		K4*		JUMLAH	PERSALINAN DITOLONG NAKES		PERSALINAN DI FASYANKES**		KF1		KF2		KF3		IBU NIFAS MENDAPAT VIT A	
				JUMLAH	%	JUMLAH	%		JUMLAH	%	JUMLAH	%	JUMLAH	%	JUMLAH	%	JUMLAH	%	JUMLAH	%
1	2	3	4	5	6	7	8	9	10	11	12	13	14	15	16	17	18	19	20	21
1	Ayah	Ayah I	487	487	100,0	487	100,0	487	487	100,0	487	100,0	487	100,0	478	98,2	473	97,1	487	100,0
		Ayah II	422	422	100,0	422	100,0	422	422	100,0	422	100,0	422	100,0	396	93,8	388	91,9	422	100,0
2	Buayan	Buayan	1.028	1.028	100,0	1.028	100,0	1.028	1.028	100,0	1.028	100,0	1.028	100,0	1.028	100,0	1.018	99,0	1.028	100,0
3	Puring	Puring	785	785	100,0	785	100,0	785	785	100,0	785	100,0	785	100,0	775	98,7	775	98,7	785	100,0
4	Petanahan	Petanahan	796	796	100,0	796	100,0	796	796	100,0	796	100,0	796	100,0	796	100,0	796	100,0	796	100,0
5	Klirong	Klirong I	426	426	100,0	426	100,0	426	425	99,8	423	99,3	426	100,0	418	98,1	417	97,9	426	100,0
		Klirong II	463	463	100,0	463	100,0	463	463	100,0	463	100,0	462	99,8	462	99,8	462	99,8	462	99,8
6	Buluspesantren	Buluspesantren I	452	452	100,0	452	100,0	452	451	99,8	448	99,1	452	100,0	452	100,0	452	100,0	452	100,0
		Buluspesantren II	413	413	100,0	413	100,0	413	413	100,0	411	99,5	413	100,0	412	99,8	412	99,8	413	100,0
7	Ambal	Ambal I	559	559	100,0	559	100,0	559	559	100,0	559	100,0	559	100,0	545	97,5	558	99,8	559	100,0
		Ambal II	367	367	100,0	367	100,0	367	366	99,7	365	99,5	366	99,7	365	99,5	363	98,9	366	99,7
8	Mirit	Mirit	732	732	100,0	730	99,7	732	732	100,0	731	99,9	731	99,9	727	99,3	731	99,9	731	99,9
9	Bonorowo	Bonorowo	304	304	100,0	304	100,0	304	303	99,7	303	99,7	304	100,0	303	99,7	304	100,0	304	100,0
10	Prembun	Prembun	372	372	100,0	369	99,2	372	372	100,0	372	100,0	372	100,0	372	100,0	372	100,0	372	100,0
11	Kutowinangun	Kutowinangun	660	660	100,0	660	100,0	660	657	99,5	656	99,4	659	99,8	651	98,6	604	91,5	659	99,8
12	Alian	Alian	1.029	1.029	100,0	1.029	100,0	1.029	1.029	100,0	1.020	99,1	1.029	100,0	1.029	100,0	1.001	97,3	1.029	100,0
13	Padureso	Padureso	268	268	100,0	268	100,0	268	268	100,0	268	100,0	268	100,0	268	100,0	268	100,0	268	100,0
14	Poncowarno	Poncowarno	288	288	100,0	288	100,0	288	287	99,7	285	99,0	287	99,7	287	99,7	278	96,5	287	99,7
15	Kebumen	Kebumen I	606	606	100,0	606	100,0	606	606	100,0	606	100,0	606	100,0	606	100,0	606	100,0	606	100,0
		Kebumen II	704	704	100,0	704	100,0	704	704	100,0	703	99,9	704	100,0	704	100,0	704	100,0	704	100,0
		Kebumen III	530	530	100,0	530	100,0	530	530	100,0	530	100,0	530	100,0	530	100,0	530	100,0	530	100,0
16	Pejagoan	Pejagoan	671	671	100,0	671	100,0	671	671	100,0	671	100,0	671	100,0	671	100,0	671	100,0	671	100,0
17	Sruweng	Sruweng	747	747	100,0	747	100,0	747	747	100,0	744	99,6	747	100,0	747	100,0	746	99,9	747	100,0
18	Adimulyo	Adimulyo	527	527	100,0	527	100,0	527	527	100,0	527	100,0	527	100,0	527	100,0	527	100,0	527	100,0
19	Kuwarasan	Kuwarasan	682	682	100,0	682	100,0	682	682	100,0	682	100,0	682	100,0	682	100,0	682	100,0	682	100,0
20	Rowokele	Rowokele	664	664	100,0	664	100,0	664	661	99,5	659	99,2	664	100,0	663	99,8	619	93,2	664	100,0
21	Sempor	Sempor I	695	695	100,0	695	100,0	695	695	100,0	695	100,0	695	100,0	695	100,0	662	95,3	695	100,0
		Sempor II	345	345	100,0	345	100,0	345	345	100,0	344	99,7	345	100,0	345	100,0	342	99,1	345	100,0
22	Gombong	Gombong I	149	149	100,0	149	100,0	149	149	100,0	149	100,0	149	100,0	148	99,3	149	100,0	149	100,0
		Gombong II	452	452	100,0	452	100,0	452	452	100,0	452	100,0	452	100,0	452	100,0	452	100,0	452	100,0
23	Karanganyar	Karanganyar	449	449	100,0	449	100,0	449	449	100,0	449	100,0	449	100,0	447	99,6	436	97,1	449	100,0
24	Karanggayam	Karanggayam I	489	489	100,0	487	99,6	489	489	100,0	489	100,0	489	100,0	489	100,0	489	100,0	489	100,0
		Karanggayam II	332	332	100,0	332	100,0	332	327	98,5	319	96,1	331	99,7	328	98,8	321	96,7	331	99,7
25	Karangsambung	Karangsambung	624	624	100,0	624	100,0	624	624	100,0	620	99,4	624	100,0	622	99,7	594	95,2	624	100,0
26	Sadang	Sadang	362	362	100,0	362	100,0	362	362	100,0	362	100,0	362	100,0	362	100,0	362	100,0	362	100,0
JUMLAH (KAB/KOTA)			18.879	18.879	100,0	18.872	99,96	18.879	18.863	99,9	18.823	99,7	18.873	100,0	18.782	99,5	18.564	98,33	18.873	99,97

Sumber: Bidang P2 dan Kesmas

Keterangan: \*cakupan K4 sama dengan indikator SPM "persentase ibu hamil mendapatkan pelayanan kesehatan ibu hamil"

\*\* persalinan di fasyankes sama dengan indikator SPM "persentase ibu bersalin mendapatkan pelayanan persalinan"

TABEL 24

CAKUPAN IMUNISASI Td PADA IBU HAMIL MENURUT KECAMATAN DAN PUSKESMAS  
KABUPATEN/KOTA KEBUMEN  
TAHUN 2021

NO	KECAMATAN	PUSKESMAS	JUMLAH IBU HAMIL	IMUNISASI Td PADA IBU HAMIL													
				Td1		Td2		Td3		Td4		Td5					
				JUMLAH	%	JUMLAH	%	JUMLAH	%	JUMLAH	%	JUMLAH	%	JUMLAH	%		
1	2	3	4	5	6	7	8	9	10	11	12	13	14	15	16		
1	Ayah	Ayah I	487	0	0,0	0	0,0	0	0,0	4	0,8	46	9,4	50	10,3		
		Ayah II	422	0	0,0	0	0,0	0	0,0	39	9,2	29	6,9	68	16,1		
2	Buayan	Buayan	1.028	9	0,9	101	9,8	72	7,0	39	3,8	27	2,6	239	23,2		
3	Puring	Puring	785	0	0,0	0	0,0	0	0,0	0	0,0	0	0,0	0	0,0		
4	Petanahan	Petanahan	796	0	0,0	0	0,0	0	0,0	0	0,0	0	0,0	0	0,0		
5	Klirong	Klirong I	426	0	0,0	0	0,0	0	0,0	46	10,8	39	9,2	85	20,0		
		Klirong II	463	3	0,6	13	2,8	27	5,8	19	4,1	14	3,0	73	15,8		
6	Buluspesantren	Buluspesantren I	452	0	0,0	0	0,0	0	0,0	2	0,4	2	0,4	4	0,9		
		Buluspesantren II	413	0	0,0	0	0,0	0	0,0	0	0,0	0	0,0	0	0,0		
7	Ambal	Ambal I	559	0	0,0	0	0,0	5	0,9	2	0,4	0	0,0	7	1,3		
		Ambal II	367	1	0,3	1	0,3	7	1,9	10	2,7	12	3,3	30	8,2		
8	Mirit	Mirit	732	0	0,0	0	0,0	0	0,0	0	0,0	0	0,0	0	0,0		
9	Bonorowo	Bonorowo	304	3	1,0	16	5,3	21	6,9	11	3,6	2	0,7	50	16,4		
10	Prembun	Prembun	372	0	0,0	0	0,0	0	0,0	16	4,3	53	14,2	69	18,5		
11	Kutowinangun	Kutowinangun	660	0	0,0	0	0,0	0	0,0	0	0,0	0	0,0	0	0,0		
12	Alian	Alian	1.029	1	0,1	2	0,2	40	3,9	39	3,8	19	1,8	100	9,7		
13	Padureso	Padureso	268	0	0,0	0	0,0	0	0,0	0	0,0	0	0,0	0	0,0		
14	Poncowarno	Poncowarno	288	2	0,7	2	0,7	15	5,2	14	4,9	14	4,9	45	15,6		
15	Kebumen	Kebumen I	606	0	0,0	0	0,0	0	0,0	0	0,0	1	0,2	1	0,2		
		Kebumen II	704	0	0,0	0	0,0	0	0,0	68	9,7	79	11,2	147	20,9		
		Kebumen III	530	0	0,0	0	0,0	0	0,0	0	0,0	0	0,0	0	0,0		
16	Pejagoan	Pejagoan	671	2	0,3	3	0,4	12	1,8	27	4,0	5	0,7	47	7,0		
17	Sruweng	Sruweng	747	0	0,0	0	0,0	0	0,0	39	5,2	17	2,3	56	7,5		
18	Adimulyo	Adimulyo	527	0	0,0	0	0,0	0	0,0	116	22,0	164	31,1	280	53,1		
19	Kuwarasan	Kuwarasan	682	5	0,7	11	1,6	1	0,1	5	0,7	13	1,9	30	4,4		
20	Rowokele	Rowokele	664	0	0,0	0	0,0	13	2,0	45	6,8	37	5,6	95	14,3		
21	Sempor	Sempor I	695	0	0,0	0	0,0	0	0,0	0	0,0	3	0,4	3	0,4		
		Sempor II	345	3	0,9	7	2,0	2	0,6	15	4,3	28	8,1	52	15,1		
22	Gombong	Gombong I	149	0	0,0	0	0,0	0	0,0	19	12,8	26	17,4	45	30,2		
		Gombong II	452	3	0,7	1	0,2	3	0,7	0	0,0	1	0,2	5	1,1		
23	Karanganyar	Karanganyar	449	9	2,0	6	1,3	4	0,9	23	5,1	4	0,9	37	8,2		
24	Karanggayam	Karanggayam I	489	0	0,0	0	0,0	0	0,0	39	8,0	29	5,9	68	13,9		
		Karanggayam II	332	0	0,0	0	0,0	0	0,0	0	0,0	1	0,3	1	0,3		
25	Karangsambung	Karangsambung	624	0	0,0	0	0,0	0	0,0	10	1,6	76	12,2	86	13,8		
26	Sadang	Sadang	362	0	0,0	0	0,0	5	1,4	33	9,1	29	8,0	67	18,5		
JUMLAH (KAB/KOTA)			18.879	41	0,2	163	0,9	227	1,2	680	3,6	770	4,1	1.840	9,7		

Sumber: Bidang P2 dan Kesmas

TABEL 25

PERSENTASE CAKUPAN IMUNISASI Td PADA WANITA USIA SUBUR YANG TIDAK HAMIL MENURUT KECAMATAN DAN PUSKESMAS  
KABUPATEN/KOTA KEBUMEN  
TAHUN 2021

NO	KECAMATAN	PUSKESMAS	JUMLAH WUS TIDAK HAMIL (15-39 TAHUN)	IMUNISASI Td PADA WUS TIDAK HAMIL									
				Td1		Td2		Td3		Td4		Td5	
				JUMLAH	%	JUMLAH	%	JUMLAH	%	JUMLAH	%	JUMLAH	%
1	2	3	4	5	6	7	8	9	10	11	12	13	14
1	Ayah	Ayah I	5.743	0	0,0	0	0,0	34	0,6	347	6,0	220	3,8
		Ayah II	2.834	1	0,0	1	0,0	1	0,0	36	1,3	16	0,6
2	Buayan	Buayan	10.951	4	0,0	153	1,4	89	0,8	59	0,5	37	0,3
3	Puring	Puring	13.127	2	0,0	41	0,3	13	0,1	90	0,7	6	0,0
4	Petanahan	Petanahan	13.267	0	0,0	0	0,0	0	0,0	30	0,2	0	0,0
5	Klirong	Klirong I	4.306	0	0,0	0	0,0	0	0,0	43	1,0	1	0,0
		Klirong II	3.919	28	0,7	36	0,9	59	1,5	90	2,3	125	3,2
6	Buluspesantren	Buluspesantren I	6.733	4	0,1	5	0,1	23	0,3	90	1,3	19	0,3
		Buluspesantren II	4.260	0	0,0	1	0,0	10	0,2	56	1,3	28	0,7
7	Ambal	Ambal I	5.787	1	0,0	0	0,0	56	1,0	8	0,1	4	0,1
		Ambal II	5.229	2	0,0	4	0,1	22	0,4	24	0,5	15	0,3
8	Mirit	Mirit	6.474	0	0,0	0	0,0	4	0,1	160	2,5	12	0,2
9	Bonorowo	Bonorowo	3.727	33	0,9	39	1,0	48	1,3	30	0,8	3	0,1
10	Prembun	Prembun	4.936	0	0,0	5	0,1	9	0,2	32	0,6	77	1,6
11	Kutowinangun	Kutowinangun	11.701	0	0,0	0	0,0	0	0,0	0	0,0	0	0,0
12	Alian	Alian	2.229	8	0,4	3	0,1	196	8,8	205	9,2	41	1,8
13	Padureso	Padureso	3.489	0	0,0	0	0,0	0	0,0	0	0,0	0	0,0
14	Poncowarno	Poncowarno	3.550	8	0,2	2	0,1	36	1,0	35	1,0	19	0,5
15	Kebumen	Kebumen I	6.957	0	0,0	0	0,0	19	0,3	109	1,6	17	0,2
		Kebumen II	9.677	0	0,0	11	0,1	9	0,1	208	2,1	46	0,5
		Kebumen III	3.574	0	0,0	11	0,3	6	0,2	108	3,0	28	0,8
16	Pejagoan	Pejagoan	9.971	45	0,5	13	0,1	7	0,1	8	0,1	15	0,2
17	Sruweng	Sruweng	10.339	25	0,2	8	0,1	66	0,6	119	1,2	4	0,0
18	Adimulyo	Adimulyo	2.500	0	0,0	0	0,0	0	0,0	139	5,6	144	5,8
19	Kuwarasan	Kuwarasan	9.652	7	0,1	1	0,0	4	0,0	290	3,0	45	0,5
20	Rowokele	Rowokele	7.884	3	0,0	1	0,0	120	1,5	93	1,2	24	0,3
21	Sempor	Sempor I	8.588	0	0,0	0	0,0	14	0,2	106	1,2	61	0,7
		Sempor II	3.931	16	0,4	1	0,0	8	0,2	63	1,6	18	0,5
22	Gombong	Gombong I	2.011	2	0,1	0	0,0	0	0,0	15	0,7	4	0,2
		Gombong II	5.067	31	0,6	13	0,3	4	0,1	0	0,0	2	0,0
23	Karanganyar	Karanganyar	7.622	21	0,3	3	0,0	6	0,1	116	1,5	13	0,2
24	Karanggayam	Karanggayam I	550	1	0,2	1	0,2	0	0,0	49	8,9	2	0,4
		Karanggayam II	5.188	0	0,0	0	0,0	0	0,0	0	0,0	133	2,6
25	Karangsambung	Karangsambung	9.768	0	0,0	0	0,0	0	0,0	59	0,6	69	0,7
26	Sadang	Sadang	1.653	3	0,2	0	0,0	0	0,0	66	4,0	27	1,6
<b>JUMLAH (KAB/KOTA)</b>			<b>217.194</b>	<b>245</b>	<b>0,1</b>	<b>353</b>	<b>0,2</b>	<b>863</b>	<b>0,4</b>	<b>2.883</b>	<b>1,3</b>	<b>1.275</b>	<b>0,6</b>

Sumber: Bidang P2 dan Kesmas

TABEL 26

PERSENTASE CAKUPAN IMUNISASI Td PADA WANITA USIA SUBUR (HAMIL DAN TIDAK HAMIL) MENURUT KECAMATAN DAN PUSKESMAS  
KABUPATEN/KOTA KEBUMEN  
TAHUN 2021

NO	KECAMATAN	PUSKESMAS	JUMLAH WUS (15-39 TAHUN)	IMUNISASI Td PADA WUS									
				Td1		Td2		Td3		Td4		Td5	
				JUMLAH	%	JUMLAH	%	JUMLAH	%	JUMLAH	%	JUMLAH	%
1	2	3	4	5	6	7	8	9	10	11	12	13	14
1	Ayah	Ayah I	5.743	0	0,0	0	0,0	34	0,6	351	6,1	266	4,6
		Ayah II	2.834	1	0,0	1	0,0	1	0,0	75	2,6	45	1,6
2	Buayan	Buayan	10.951	13	0,1	254	2,3	161	1,5	98	0,9	64	0,6
3	Puring	Puring	13.127	2	0,0	41	0,3	13	0,1	90	0,7	6	0,0
4	Petanahan	Petanahan	13.267	0	0,0	0	0,0	0	0,0	30	0,2	0	0,0
5	Klirong	Klirong I	4.306	0	0,0	0	0,0	0	0,0	89	2,1	40	0,9
		Klirong II	3.919	31	0,8	49	1,3	86	2,2	109	2,8	139	3,5
6	Buluspesantren	Buluspesantren I	6.733	4	0,1	5	0,1	23	0,3	92	1,4	19	0,3
		Buluspesantren II	4.260	0	0,0	1	0,0	10	0,2	56	1,3	28	0,7
7	Ambal	Ambal I	5.787	1	0,0	0	0,0	61	1,1	10	0,2	4	0,1
		Ambal II	5.229	3	0,1	5	0,1	29	0,6	34	0,7	27	0,5
8	Mirit	Mirit	6.474	0	0,0	0	0,0	4	0,1	160	2,5	12	0,2
9	Bonorowo	Bonorowo	3.727	36	1,0	55	1,5	69	1,9	41	1,1	5	0,1
10	Prembun	Prembun	4.936	0	0,0	5	0,1	9	0,2	48	1,0	130	2,6
11	Kutowinangun	Kutowinangun	11.701	0	0,0	0	0,0	0	0,0	0	0,0	0	0,0
12	Alian	Alian	2.229	14	0,6	5	0,2	236	10,6	244	10,9	60	2,7
13	Padureso	Padureso	3.489	0	0,0	0	0,0	0	0,0	0	0,0	0	0,0
14	Poncowarno	Poncowarno	3.550	10	0,3	4	0,1	51	1,4	49	1,4	33	0,9
15	Kebumen	Kebumen I	6.957	0	0,0	0	0,0	19	0,3	109	1,6	18	0,3
		Kebumen II	7.016	0	0,0	0	0,0	0	0,0	311	4,4	15	0,2
		Kebumen III	3.574	0	0,0	11	0,3	6	0,2	108	3,0	28	0,8
16	Pejagoan	Pejagoan	9.971	47	0,5	16	0,2	19	0,2	35	0,4	20	0,2
17	Sruweng	Sruweng	10.339	25	0,2	8	0,1	66	0,6	158	1,5	21	0,2
18	Adimulyo	Adimulyo	2.500	0	0,0	0	0,0	0	0,0	255	10,2	308	12,3
19	Kuwarasan	Kuwarasan	9.652	12	0,1	12	0,1	5	0,1	295	3,1	58	0,6
20	Rowokele	Rowokele	7.884	3	0,0	1	0,0	133	1,7	138	1,8	61	0,8
21	Sempor	Sempor I	8.588	0	0,0	0	0,0	14	0,2	106	1,2	64	0,7
		Sempor II	3.931	19	0,5	8	0,2	10	0,3	78	2,0	46	1,2
22	Gombong	Gombong I	2.011	2	0,1	0	0,0	0	0,0	34	1,7	30	1,5
		Gombong II	5.067	34	0,7	14	0,3	7	0,1	0	0,0	3	0,1
23	Karanganyar	Karanganyar	7.622	30	0,4	9	0,1	10	0,1	139	1,8	17	0,2
24	Karanggayam	Karanggayam I	550	1	0,2	1	0,2	0	0,0	88	16,0	31	5,6
		Karanggayam II	5.188	0	0,0	0	0,0	0	0,0	0	0,0	134	2,6
25	Karangsambung	Karangsambung	9.768	0	0,0	0	0,0	0	0,0	69	0,7	145	1,5
26	Sadang	Sadang	1.653	3	0,2	0	0,0	5	0,3	99	6,0	56	3,4
<b>JUMLAH (KAB/KOTA)</b>			<b>214.533</b>	<b>291</b>	<b>0,1</b>	<b>505</b>	<b>0,2</b>	<b>1.081</b>	<b>0,5</b>	<b>3.598</b>	<b>1,7</b>	<b>1.933</b>	<b>0,9</b>

Sumber: Bidang P2 dan Kesmas



TABEL 27

JUMLAH IBU HAMIL YANG MENDAPATKAN TABLET TAMBAH DARAH (TTD) MENURUT KECAMATAN DAN PUSKESMAS  
KABUPATEN/KOTA KEBUMEN  
TAHUN 2021

NO	KECAMATAN	PUSKESMAS	JUMLAH IBU HAMIL	TTD (90 TABLET)	
				JUMLAH	%
1	2	3	4	5	6
1	Ayah	Ayah I	487	487	100,0
		Ayah II	422	422	100,0
2	Buayan	Buayan	1.028	1028	100,0
3	Puring	Puring	785	785	100,0
4	Petanahan	Petanahan	796	796	100,0
5	Klirong	Klirong I	426	426	100,0
		Klirong II	463	463	100,0
6	Buluspesantren	Buluspesantren I	452	452	100,0
		Buluspesantren II	413	413	100,0
7	Ambal	Ambal I	559	559	100,0
		Ambal II	367	367	100,0
8	Mirit	Mirit	732	730	99,7
9	Bonorowo	Bonorowo	304	304	100,0
10	Prembun	Prembun	372	369	99,2
11	Kutowinangun	Kutowinangun	660	660	100,0
12	Alian	Alian	1.029	1029	100,0
13	Padureso	Padureso	268	268	100,0
14	Poncowarno	Poncowarno	288	288	100,0
15	Kebumen	Kebumen I	606	606	100,0
		Kebumen II	704	704	100,0
		Kebumen III	530	530	100,0
16	Pejagoan	Pejagoan	671	671	100,0
17	Sruweng	Sruweng	747	747	100,0
18	Adimulyo	Adimulyo	527	527	100,0
19	Kuwarasan	Kuwarasan	682	682	100,0
20	Rowokele	Rowokele	664	664	100,0
21	Sempor	Sempor I	695	695	100,0
		Sempor II	345	345	100,0
22	Gombong	Gombong I	149	149	100,0
		Gombong II	452	452	100,0
23	Karanganyar	Karanganyar	449	449	100,0
24	Karanggayam	Karanggayam I	489	487	99,6
		Karanggayam II	332	332	100,0
25	Karangsambung	Karangsambung	624	624	100,0
26	Sadang	Sadang	362	362	100,0
<b>JUMLAH (KAB/KOTA)</b>			<b>18.879</b>	<b>18.872</b>	<b>99,96</b>

Sumber: Bidang P2 dan Kesmas

TABEL 28

PESERTA KB AKTIF MENURUT JENIS KONTRASEPSI, KECAMATAN, DAN PUSKESMAS  
KABUPATEN/KOTA KEBUMEN  
TAHUN 2021

NO	KECAMATAN	PUSKESMAS	JUMLAH PUS	PESERTA KB AKTIF															
				KONDOM	%	SUNTIK	%	PIL	%	AKDR	%	MOP	%	MOW	%	IMPLAN	%	JUMLAH	%
1	2	3	4	5	6	7	8	9	10	11	12	13	14	15	16	17	18	19	20
1	Ayah	Ayah I	5.695	128	3,0	2.221	52,4	391	9,2	216	5,1	1	0,0	100	2,4	1.183	27,9	4.241	74,5
		Ayah II	5.758	138	3,3	1.891	45,9	438	10,6	216	5,2	11	0,3	37	0,9	1.382	33,5	4.124	71,6
2	Buayan	Buayan	10.214	232	2,9	5.073	63,5	915	11,5	303	3,8	1	0,0	184	2,3	1.279	16,0	7.988	78,2
3	Puring	Puring	10.552	147	2,0	3.574	49,8	424	5,9	656	9,1	9	0,1	149	2,1	2.211	30,8	7.179	68,0
4	Petanahan	Petanahan	9.598	298	4,4	3.433	51,2	537	8,0	725	10,8	3	0,0	175	2,6	1.526	22,8	6.700	69,8
5	Klirong	Klirong I	4.605	156	5,2	1.466	48,7	283	9,4	535	17,8	5	0,2	97	3,2	466	15,5	3.013	65,4
		Klirong II	4.576	70	2,4	1.805	60,9	164	5,5	169	5,7	8	0,3	55	1,9	683	23,1	2.962	64,7
6	Buluspesantren	Buluspesantren I	4.892	123	3,3	2.097	56,8	168	4,5	329	8,9	4	0,1	92	2,5	876	23,7	3.693	75,5
		Buluspesantren II	3.693	111	4,4	1.057	42,0	205	8,2	461	18,3	0	0,0	78	3,1	603	24,0	2.515	68,1
7	Ambal	Ambal I	4.747	43	1,3	2.085	61,6	195	5,8	132	3,9	1	0,0	64	1,9	863	25,5	3.384	71,3
		Ambal II	4.084	135	4,6	1.478	49,9	330	11,1	385	13,0	1	0,0	109	3,7	524	17,7	2.963	72,6
8	Mirit	Mirit	6.954	132	2,3	3.206	54,7	602	10,3	631	10,8	10	0,2	120	2,0	1.145	19,6	5.856	84,2
9	Bonorowo	Bonorowo	2.542	53	2,8	1.090	57,3	150	7,9	161	8,5	4	0,2	131	6,9	308	16,2	1.901	74,8
10	Prembun	Prembun	3.755	65	2,7	1.221	50,4	293	12,1	282	11,6	12	0,5	114	4,7	425	17,5	2.424	64,6
11	Kutowinangun	Kutowinangun	6.535	284	6,6	2.205	51,4	482	11,2	649	15,1	1	0,0	117	2,7	555	12,9	4.294	65,7
12	Alian	Alian	8.474	477	7,9	3.158	52,1	641	10,6	404	6,7	4	0,1	179	3,0	1.189	19,6	6.056	71,5
13	Padureso	Padureso	2.456	85	3,9	1.142	53,0	258	12,0	89	4,1	0	0,0	83	3,9	497	23,1	2.154	87,7
14	Poncowarno	Poncowarno	2.818	104	4,7	930	42,0	90	4,1	482	21,8	4	0,2	50	2,3	552	24,9	2.216	78,6
15	Kebumen	Kebumen I	5.994	237	5,6	2.259	53,2	500	11,8	802	18,9	4	0,1	117	2,8	323	7,6	4.246	70,8
		Kebumen II	6.303	128	2,9	2.540	57,1	272	6,1	669	15,1	3	0,1	105	2,4	725	16,3	4.445	70,5
		Kebumen III	<b>5.064</b>	<b>182</b>	5,1	<b>1.883</b>	52,5	<b>362</b>	10,1	<b>555</b>	15,5	<b>4</b>	0,1	<b>142</b>	4,0	<b>457</b>	12,7	3.589	70,9
16	Pejagoan	Pejagoan	7.689	135	2,4	3.338	59,9	496	8,9	454	8,1	6	0,1	114	2,0	1.026	18,4	5.575	72,5
17	Sruweng	Sruweng	8.751	207	3,7	3.398	60,7	488	8,7	140	2,5	0	0,0	177	3,2	1.187	21,2	5.597	64,0
18	Adimulyo	Adimulyo	4.983	309	8,1	1.498	39,5	499	13,2	343	9,0	0	0,0	149	3,9	996	26,3	3.794	76,1
19	Kuwarasan	Kuwarasan	7.132	437	8,0	2.534	46,4	1.033	18,9	541	9,9	7	0,1	229	4,2	677	12,4	5.465	76,6
20	Rowokele	Rowokele	7.286	198	3,3	2.677	45,1	612	10,3	390	6,6	4	0,1	105	1,8	1.947	32,8	5.937	81,5
21	Sempor	Sempor I	6.500	175	3,7	3.220	67,9	395	8,3	157	3,3	2	0,0	163	3,4	628	13,2	4.742	73,0
		Sempor II	2.907	60	2,8	1.257	58,8	230	10,8	139	6,5	1	0,0	48	2,2	400	18,7	2.136	73,5
22	Gombong	Gombong I	1.722	50	8,6	74	12,7	96	16,5	128	22,0	0	0,0	49	8,4	186	31,9	583	33,9
		Gombong II	4.666	768	22,7	1.040	30,7	950	28,1	291	8,6	0	0,0	0	0,0	337	10,0	3.386	72,6
23	Karanganyar	Karanganyar	5.075	597	15,8	1.555	41,3	366	9,7	320	8,5	1	0,0	169	4,5	759	20,1	3.768	74,2
24	Karanggayam	Karanggayam I	5.458	61	1,6	1.747	44,9	361	9,3	134	3,4	68	1,7	92	2,4	1.358	34,9	3.889	71,3
		Karanggayam II	3.342	46	1,6	1.333	47,0	226	8,0	163	5,8	26	0,9	90	3,2	924	32,6	2.834	84,8
25	Karangsambung	Karangsambung	7.284	49	0,8	4.122	63,2	436	6,7	215	3,3	3	0,0	102	1,6	1.588	24,4	6.518	89,5
26	Sadang	Sadang	3.157	15	0,8	1.591	86,8	21	1,1	2	0,1	0	0,0	0	0,0	204	11,1	1.833	58,1
<b>JUMLAH (KAB/KOTA)</b>			<b>195.261</b>	<b>6.435</b>	<b>4,5</b>	<b>75.198</b>	<b>53,0</b>	<b>13.909</b>	<b>9,8</b>	<b>12.268</b>	<b>8,7</b>	<b>208</b>	<b>0,1</b>	<b>3.785</b>	<b>2,7</b>	<b>29.989</b>	<b>21,1</b>	<b>141.792</b>	<b>72,6</b>

Sumber: Bidang P2 dan Kesmas

TABEL 29

CAKUPAN DAN PROPORSI PESERTA KB PASCA PERSALINAN MENURUT JENIS KONTRASEPSI, KECAMATAN, DAN PUSKESMAS  
KABUPATEN/KOTA KEBUMEN  
TAHUN 2021

NO	KECAMATAN	PUSKESMAS	JUMLAH IBU BERSALIN	PESERTA KB PASCA PERSALINAN															
				KONDOM	%	SUNTIK	%	PIL	%	AKDR	%	MOP	%	MOW	%	IMPLAN	%	JUMLAH	%
1	2	3	4	5	6	7	8	9	10	11	12	13	14	15	16	17	18	19	20
1	Ayah	Ayah I	487	0	0,0	125	46,6	2	0,7	117	43,7	0	0,0	8	3,0	16	6,0	268	55,0
		Ayah II	422	0	0,0	5	20,8	0	0,0	14	58,3	0	0,0	1	4,2	4	16,7	24	5,7
2	Buayan	Buayan	1.028	0	0,0	451	76,7	2	0,3	69	11,7	0	0,0	3	0,5	63	10,7	588	57,2
3	Puring	Puring	785	4	0,6	431	67,1	47	7,3	129	20,1	0	0,0	2	0,3	29	4,5	642	81,8
4	Petanahan	Petanahan	796	0	0,0	121	61,4	2	1,0	65	33,0	0	0,0	0	0,0	9	4,6	197	24,7
5	Klirong	Klirong I	426	0	#DIV/0!	0	#DIV/0!	0	#DIV/0!	0	#DIV/0!	0	#DIV/0!	0	#DIV/0!	0	#DIV/0!	0	0,0
		Klirong II	463	0	#DIV/0!	0	#DIV/0!	0	#DIV/0!	0	#DIV/0!	0	#DIV/0!	0	#DIV/0!	0	#DIV/0!	0	0,0
6	Buluspesantren	Buluspesantren I	452	2	0,6	271	82,4	2	0,6	44	13,4	0	0,0	0	0,0	10	3,0	329	72,8
		Buluspesantren II	413	0	#DIV/0!	0	#DIV/0!	0	#DIV/0!	0	#DIV/0!	0	#DIV/0!	0	#DIV/0!	0	#DIV/0!	0	0,0
7	Ambal	Ambal I	559	142	56,3	68	27,0	11	4,4	26	10,3	0	0,0	3	1,2	2	0,8	252	45,1
		Ambal II	367	0	0,0	10	76,9	0	0,0	1	7,7	0	0,0	2	15,4	0	0,0	13	3,5
8	Mirit	Mirit	732	23	5,2	194	43,9	8	1,8	42	9,5	0	0,0	0	0,0	175	39,6	442	60,4
9	Bonorowo	Bonorowo	304	2	2,9	19	27,1	0	0,0	29	41,4	0	0,0	0	0,0	20	28,6	70	23,0
10	Prembun	Prembun	372	0	0,0	59	50,0	0	0,0	24	20,3	0	0,0	1	0,8	34	28,8	118	31,7
11	Kutowinangun	Kutowinangun	660	0	#DIV/0!	0	#DIV/0!	0	#DIV/0!	0	#DIV/0!	0	#DIV/0!	0	#DIV/0!	0	#DIV/0!	0	0,0
12	Alian	Alian	1.029	4	3,0	73	54,1	4	3,0	4	3,0	0	0,0	2	1,5	48	35,6	135	13,1
13	Padureso	Padureso	268	3	6,0	3	6,0	7	14,0	26	52,0	0	0,0	1	2,0	10	20,0	50	18,7
14	Poncowarno	Poncowarno	288	10	7,3	46	33,6	2	1,5	47	34,3	0	0,0	1	0,7	31	22,6	137	47,6
15	Kebumen	Kebumen I	606	6	2,5	132	54,8	8	3,3	59	24,5	0	0,0	0	0,0	36	14,9	241	39,8
		Kebumen II	704	0	0,0	60	57,1	0	0,0	27	25,7	0	0,0	1	1,0	17	16,2	105	14,9
		Kebumen III	530	0	0,0	2	11,1	0	0,0	4	22,2	0	0,0	9	50,0	3	16,7	18	3,4
16	Pejagoan	Pejagoan	671	0	0,0	306	44,2	36	5,2	258	37,3	0	0,0	1	0,1	91	13,2	692	103,1
17	Sruweng	Sruweng	747	0	0,0	54	62,1	1	1,1	6	6,9	0	0,0	5	5,7	21	24,1	87	11,6
18	Adimulyo	Adimulyo	527	2	0,4	117	24,3	5	1,0	143	29,7	0	0,0	0	0,0	215	44,6	482	91,5
19	Kuwarasan	Kuwarasan	682	22	3,9	291	51,7	36	6,4	98	17,4	0	0,0	12	2,1	104	18,5	563	82,6
20	Rowokele	Rowokele	664	0	0,0	145	23,2	7	1,1	62	9,9	0	0,0	0	0,0	411	65,8	625	94,1
21	Sempor	Sempor I	695	11	6,5	63	37,1	26	15,3	5	2,9	0	0,0	0	0,0	65	38,2	170	24,5
		Sempor II	345	1	0,3	255	87,0	2	0,7	18	6,1	0	0,0	8	2,7	9	3,1	293	84,9
22	Gombong	Gombong I	149	0	#DIV/0!	0	#DIV/0!	0	#DIV/0!	0	#DIV/0!	0	#DIV/0!	0	#DIV/0!	0	#DIV/0!	0	0,0
		Gombong II	452	0	0,0	28	77,8	3	8,3	5	13,9	0	0,0	0	0,0	0	0,0	36	8,0
23	Karanganyar	Karanganyar	449	0	0,0	4	50,0	0	0,0	3	37,5	0	0,0	1	12,5	0	0,0	8	1,8
24	Karanggayam	Karanggayam I	489	0	0,0	70	42,4	0	0,0	94	57,0	0	0,0	0	0,0	1	0,6	165	33,7
		Karanggayam II	332	0	0,0	150	68,2	0	0,0	10	4,5	0	0,0	0	0,0	60	27,3	220	66,3
25	Karangsambung	Karangsambung	624	0	0,0	244	80,8	11	3,6	4	1,3	0	0,0	0	0,0	43	14,2	302	48,4
26	Sadang	Sadang	362	1	0,4	147	62,0	0	0,0	0	0,0	0	0,0	0	0,0	89	37,6	237	65,5
<b>JUMLAH (KAB/KOTA)</b>			<b>18.879</b>	<b>233</b>	<b>3,1</b>	<b>3.944</b>	<b>52,52</b>	<b>222</b>	<b>3,0</b>	<b>1.433</b>	<b>19,1</b>	<b>0</b>	<b>0,0</b>	<b>61</b>	<b>0,8</b>	<b>1.616</b>	<b>21,5</b>	<b>7.509</b>	<b>39,8</b>

Sumber: Bidang P2 dan Kesmas

TABEL 30

JUMLAH DAN PERSENTASE PENANGANAN KOMPLIKASI KEBIDANAN DAN KOMPLIKASI NEONATAL  
MENURUT JENIS KELAMIN, KECAMATAN, DAN PUSKESMAS  
KABUPATEN/KOTA KEBUMEN  
TAHUN 2021

NO	KECAMATAN	PUSKESMAS	JUMLAH IBU HAMIL	PERKIRAAN BUMIL DENGAN KOMPLIKASI KEBIDANAN	PENANGANAN KOMPLIKASI KEBIDANAN		JUMLAH LAHIR HIDUP			PERKIRAAN NEONATAL KOMPLIKASI			PENANGANAN KOMPLIKASI NEONATAL					
													L		P		L + P	
					Σ	%	L	P	L + P	L	P	L + P	Σ	%	Σ	%	Σ	%
1	2	3	4	5	6	7	8	9	10	11	12	13	14	15	16	17	18	19
1	Ayah	Ayah I	487	187	187	100,0	267	218	485	61	40	101	61	100,0	40	100,0	101	100,0
		Ayah II	422	105	105	100,0	220	199	419	27	24	51	27	100,0	24	100,0	51	100,0
2	Buayan	Buayan	1.028	304	304	100,0	531	502	1.033	189	154	343	189	100,0	154	100,0	343	100,0
3	Puring	Puring	785	249	249	100,0	390	388	778	126	98	224	126	100,0	98	100,0	224	100,0
4	Petanahan	Petanahan	796	219	219	100,0	412	386	798	18	15	33	18	100,0	15	100,0	33	100,0
5	Klirong	Klirong I	426	58	58	100,0	229	196	425	4	4	8	4	100,0	4	100,0	8	100,0
		Klirong II	463	96	96	100,0	240	226	466	36	32	68	36	100,0	32	100,0	68	100,0
6	Buluspesantren	Buluspesantren I	452	121	121	100,0	225	225	450	29	35	64	29	100,0	35	100,0	64	100,0
		Buluspesantren II	413	139	139	100,0	219	189	408	12	24	36	12	100,0	24	100,0	36	100,0
7	Ambal	Ambal I	559	103	103	100,0	284	277	561	15	20	35	15	100,0	20	100,0	35	100,0
		Ambal II	367	87	87	100,0	196	172	368	46	29	75	46	100,0	29	100,0	75	100,0
8	Mirit	Mirit	732	158	158	100,0	362	368	730	21	31	52	21	100,0	31	100,0	52	100,0
9	Bonorowo	Bonorowo	304	69	69	100,0	158	141	299	36	26	62	36	100,0	26	100,0	62	100,0
10	Prembun	Prembun	372	93	93	100,0	188	183	371	14	20	34	14	100,0	20	100,0	34	100,0
11	Kutowinangun	Kutowinangun	660	177	177	100,0	340	324	664	33	27	60	33	100,0	27	100,0	60	100,0
12	Alian	Alian	1.029	317	317	100,0	529	499	1.028	95	116	211	95	100,0	116	100,0	211	100,0
13	Padureso	Padureso	268	73	73	100,0	144	123	267	23	10	33	23	100,0	10	100,0	33	100,0
14	Poncowarno	Poncowarno	288	84	84	100,0	153	133	286	5	4	9	5	100,0	4	100,0	9	100,0
15	Kebumen	Kebumen I	606	131	131	100,0	330	279	609	38	43	81	38	100,0	43	100,0	81	100,0
		Kebumen II	704	211	211	100,0	354	349	703	47	63	110	47	100,0	63	100,0	110	100,0
		Kebumen III	530	175	175	100,0	258	270	528	67	67	134	67	100,0	67	100,0	134	100,0
16	Pejagoan	Pejagoan	671	159	159	100,0	353	319	672	65	50	115	65	100,0	50	100,0	115	100,0
17	Sruweng	Sruweng	747	218	218	100,0	384	367	751	78	68	146	78	100,0	68	100,0	146	100,0
18	Adimulyo	Adimulyo	527	195	195	100,0	273	253	526	74	72	146	74	100,0	72	100,0	146	100,0
19	Kuwarasan	Kuwarasan	682	253	253	100,0	349	331	680	52	52	104	52	100,0	52	100,0	104	100,0
20	Rowokele	Rowokele	664	113	113	100,0	361	299	660	30	34	64	30	100,0	34	100,0	64	100,0
21	Sempor	Sempor I	695	177	177	100,0	366	325	691	73	58	131	73	100,0	58	100,0	131	100,0
		Sempor II	345	130	130	100,0	187	157	344	12	25	37	12	100,0	25	100,0	37	100,0
22	Gombong	Gombong I	149	33	33	100,0	83	67	150	7	4	11	7	100,0	4	100,0	11	100,0
		Gombong II	452	96	96	100,0	228	225	453	13	24	37	13	100,0	24	100,0	37	100,0
23	Karanganyar	Karanganyar	449	106	106	100,0	228	221	449	22	18	40	22	100,0	18	100,0	40	100,0
24	Karanggayam	Karanggayam I	489	124	124	100,0	243	242	485	36	28	64	36	100,0	28	100,0	64	100,0
		Karanggayam II	332	108	108	100,0	154	181	335	6	7	13	6	100,0	7	100,0	13	100,0
25	Karangsambung	Karangsambung	624	154	154	100,0	315	300	615	61	32	93	61	100,0	32	100,0	93	100,0
26	Sadang	Sadang	362	80	80	100,0	191	171	362	25	21	46	25	100,0	21	100,0	46	100,0
<b>JUMLAH (KAB/KOTA)</b>			<b>18.879</b>	<b>3.776</b>	<b>5.102</b>	<b>135,1</b>	<b>9.744</b>	<b>9.105</b>	<b>18.849</b>	<b>1.496</b>	<b>1.375</b>	<b>2.871</b>	<b>1.496</b>	<b>100,0</b>	<b>1.375</b>	<b>100,0</b>	<b>2.871</b>	<b>100,0</b>

Sumber: Bidang P2 dan Kesmas

TABEL 31

JUMLAH KEMATIAN NEONATAL, BAYI, DAN BALITA MENURUT JENIS KELAMIN, KECAMATAN, DAN PUSKESMAS  
KABUPATEN/KOTA KEBUMEN  
TAHUN 2021

NO	KECAMATAN	PUSKESMAS	JUMLAH KEMATIAN											
			LAKI - LAKI				PEREMPUAN				LAKI - LAKI + PEREMPUAN			
			NEONATAL	BALITA			NEONATAL	BALITA			NEONATAL	BALITA		
				BAYI <sup>a</sup>	ANAK BALITA	JUMLAH TOTAL		BAYI <sup>a</sup>	ANAK BALITA	JUMLAH TOTAL		BAYI <sup>a</sup>	ANAK BALITA	JUMLAH TOTAL
1	2	3	4	5	6	7	8	9	10	11	12	13	14	15
1	Ayah	Ayah I	1	2	0	2	1	1	0	1	2	3	0	3
		Ayah II	1	2	0	2	0	0	0	0	1	2	0	2
2	Buayan	Buayan	5	7	1	8	1	2	0	2	6	9	1	10
3	Puring	Puring	5	8	0	8	2	3	0	3	7	11	0	11
4	Petanahan	Petanahan	6	7	0	7	1	2	0	2	7	9	0	9
5	Klirong	Klirong I	0	0	0	0	1	2	0	2	1	2	0	2
		Klirong II	2	2	0	2	3	3	0	3	5	5	0	5
6	Buluspesantren	Buluspesantren I	1	1	0	1	3	4	0	4	4	5	0	5
		Buluspesantren II	2	4	0	4	0	1	1	2	2	5	1	6
7	Ambal	Ambal I	0	0	0	0	2	2	1	3	2	2	1	3
		Ambal II	1	1	0	1	1	2	0	2	2	3	0	3
8	Mirit	Mirit	1	1	0	1	3	3	0	3	4	4	0	4
9	Bonorowo	Bonorowo	0	1	0	1	1	1	1	2	1	2	1	3
10	Prembun	Prembun	3	3	0	3	2	3	1	4	5	6	1	7
11	Kutowinangun	Kutowinangun	1	3	1	4	2	2	0	2	3	5	1	6
12	Alian	Alian	4	5	0	5	3	4	0	4	7	9	0	9
13	Padureso	Padureso	2	3	0	3	2	2	1	3	4	5	1	6
14	Poncowarno	Poncowarno	0	2	0	2	4	6	0	6	4	8	0	8
15	Kebumen	Kebumen I	1	1	0	1	1	1	0	1	2	2	0	2
		Kebumen II	1	1	1	2	2	3	0	3	3	4	1	5
		Kebumen III	1	2	0	2	0	0	1	1	1	2	1	3
16	Pejagoan	Pejagoan	0	0	0	0	0	0	0	0	0	0	0	0
17	Sruweng	Sruweng	10	11	0	11	2	2	0	2	12	13	0	13
18	Adimulyo	Adimulyo	1	2	1	3	0	4	1	5	1	6	2	8
19	Kuwarasan	Kuwarasan	2	5	0	5	3	4	0	4	5	9	0	9
20	Rowokele	Rowokele	2	3	0	3	3	4	0	4	5	7	0	7
21	Sempor	Sempor I	3	4	0	4	0	0	0	0	3	4	0	4
		Sempor II	2	3	1	4	2	3	2	5	4	6	3	9
22	Gombang	Gombang I	0	0	0	0	0	0	0	0	0	0	0	0
		Gombang II	1	1	1	2	1	1	0	1	2	2	1	3
23	Karanganyar	Karanganyar	3	3	1	4	1	2	0	2	4	5	1	6
24	Karanggayam	Karanggayam I	1	4	0	4	2	3	0	3	3	7	0	7
		Karanggayam II	1	2	0	2	1	1	0	1	2	3	0	3
25	Karangsambung	Karangsambung	2	2	0	2	3	3	0	3	5	5	0	5
26	Sadang	Sadang	2	3	1	4	1	1	0	1	3	4	1	5
JUMLAH (KAB/KOTA)			68	99	8	107	54	75	9	84	122	174	17	191
ANGKA KEMATIAN (DILAPORKAN)			7,0	10,2	0,8	11,0	5,9	8,2	1,0	9,2	6,5	9,2	0,9	10,1

Sumber: Bidang P2 dan Kesmas

TABEL 32

JUMLAH KEMATIAN NEONATAL, BAYI, DAN ANAK BALITA MENURUT PENYEBAB UTAMA, KECAMATAN, DAN PUSKESMAS  
KABUPATEN/KOTA KEBUMEN  
TAHUN 2021

NO	KECAMATAN	PUSKESMAS	PENYEBAB KEMATIAN NEONATAL (0-28 HARI)						PENYEBAB KEMATIAN POST NEONATAL (29 HARI-11 BULAN)						PENYEBAB KEMATIAN ANAK BALITA (12-59 BULAN)							
			BBLR	ASFIKSI	TETANUS NEONATO RUM	SEPSIS	KELAINAN BAWAAN	LAIN-LAIN	PNEUMO NIA	DIARE	MALARIA	TETANUS	KELAINAN SARAF	KELAINAN SALURAN CERNA	LAIN-LAIN	PNEUMO NIA	DIARE	MALARIA	CAMPAK	DEMAM	DIFTERI	LAIN-LAIN
1	2	3	4	5	6	7	8	9	10	11	12	13	14	15	16	17	18	19	20	21	22	23
1	Ayah	Ayah I	0	1	0	0	1	0	0	0			0		1	0	0	0	0	0		0
		Ayah II	1	0	0	0	0	0	0	1			0		0	0	0	0	0	0		0
2	Buayan	Buayan	0	1	0	0	2	3	0	0			0		3	0	0	0	0	0		1
3	Puring	Puring	2	1	0	2	2	0	1	0			0		3	0	0	0	0	0		0
4	Petanahan	Petanahan	0	4	0	0	2	1	1	0			0		1	0	0	0	0	0		0
5	Klirong	Klirong I	0	0	0	0	0	1	0	0			0		1	0	0	0	0	0		0
		Klirong II	3	0	0	0	0	2	0	0			0		0	0	0	0	0	0		0
6	Buluspesantren	Buluspesantren I	3	0	0	0	0	1	0	0			0		1	0	0	0	0	0		0
		Buluspesantren II	1	0	0	0	0	1	0	2			0		1	0	1	0	0	0		0
7	Ambal	Ambal I	0	0	0	0	1	1	0	0			0		0	0	0	0	0	0		1
		Ambal II	0	1	0	0	0	1	0	0			0		1	0	0	0	0	0		0
8	Mirit	Mirit	1	1	0	0	0	2	0	0			0		0	0	0	0	0	0		0
9	Bonorowo	Bonorowo	0	1	0	0	0	0	0	0			0		1	0	0	0	0	0		1
10	Prembun	Prembun	1	2	0	1	1	0	0	0			0		1	0	0	0	0	0		1
11	Kutowinangun	Kutowinangun	2	1	0	0	0	0	0	0			0		2	0	1	0	0	0		0
12	Alian	Alian	4	0	0	0	1	2	1	0			0		1	0	0	0	0	0		0
13	Padureso	Padureso	1	1	0	0	1	1	0	0			0		1	0	0	0	0	0		1
14	Poncowarno	Poncowarno	2	0	0	0	2	0	0	0			0		4	0	0	0	0	0		0
15	Kebumen	Kebumen I	1	0	0	0	1	0	0	0			0		0	0	0	0	0	0		0
		Kebumen II	0	0	0	0	2	1	0	0			0		1	0	0	0	0	0		1
		Kebumen III	0	0	0	0	1	0	1	0			0		0	0	0	0	0	0		1
16	Pejagoan	Pejagoan	0	0	0	0	0	0	0	0			0		0	0	0	0	0	0		0
17	Sruweng	Sruweng	7	2	0	1	2	0	0	1			0		0	0	0	0	0	0		0
18	Adimulyo	Adimulyo	0	1	0	0	0	0	1	0			1		3	0	1	0	0	0		1
19	Kuwarasan	Kuwarasan	1	4	0	0	0	0	1	1			0		2	0	0	0	0	0		0
20	Rowokele	Rowokele	1	3	0	0	1	0	0	2			0		0	0	0	0	0	0		0
21	Sempor	Sempor I	1	0	0	0	0	2	1	0			0		0	0	0	0	0	0		0
		Sempor II	2	1	0	0	0	1	0	0			0		2	0	1	0	0	0		2
22	Gombong	Gombong I	0	0	0	0	0	0	0	0			0		0	0	0	0	0	0		0
		Gombong II	0	1	0	0	1	0	0	0			0		0	0	0	0	0	0		1
23	Karanganyar	Karanganyar	1	0	0	0	1	2	0	0			0		1	0	0	0	0	0		1
24	Karanggayam	Karanggayam I	1	2	0	0	0	0	2	0			0		2	0	0	0	0	0		0
		Karanggayam II	0	1	0	0	1	0	0	1			0		0	0	0	0	0	0		0
25	Karangsambung	Karangsambung	3	0	0	0	2	0	0	0			0		0	0	0	0	0	0		0
26	Sadang	Sadang	2	0	0	0	1	0	0	0			0		1	0	0	0	0	0		1
JUMLAH (KAB/KOTA)			41	29	0	4	26	22	9	8	0	0	1	0	34	0	4	0	0	0	0	13

Sumber: Bidang P2 dan Kesmas

TABEL 33

BAYI BERAT BADAN LAHIR RENDAH (BBLR) MENURUT JENIS KELAMIN, KECAMATAN, DAN PUSKESMAS  
KABUPATEN/KOTA KEBUMEN  
TAHUN 2021

NO	KECAMATAN	PUSKESMAS	JUMLAH LAHIR HIDUP			BAYI BARU LAHIR DITIMBANG						BBLR					
						L		P		L + P		L		P		L + P	
			L	P	L + P	JUMLAH	%	JUMLAH	%	JUMLAH	%	JUMLAH	%	JUMLAH	%	JUMLAH	%
1	2	3	4	5	6	7	8	9	10	11	12	13	14	15	16	17	18
1	Ayah	Ayah I	267	218	485	267	100,0	218	100,0	485	100,0	7	2,6	8	3,7	15	3,1
		Ayah II	220	199	419	220	100,0	199	100,0	419	100,0	6	2,7	4	2,0	10	2,4
2	Buayan	Buayan	531	502	1.033	531	100,0	502	100,0	1.033	100,0	41	7,7	41	8,2	82	7,9
3	Puring	Puring	390	388	778	390	100,0	388	100,0	778	100,0	30	7,7	20	5,2	50	6,4
4	Petanahan	Petanahan	412	386	798	412	100,0	386	100,0	798	100,0	6	1,5	7	1,8	13	1,6
5	Klirong	Klirong I	229	196	425	229	100,0	196	100,0	425	100,0	7	3,1	11	5,6	18	4,2
		Klirong II	240	226	466	240	100,0	226	100,0	466	100,0	17	7,1	14	6,2	31	6,7
6	Buluspesantren	Buluspesantren I	225	225	450	225	100,0	225	100,0	450	100,0	9	4,0	9	4,0	18	4,0
		Buluspesantren II	219	189	408	219	100,0	189	100,0	408	100,0	9	4,1	5	2,6	14	3,4
7	Ambal	Ambal I	284	277	561	284	100,0	277	100,0	561	100,0	12	4,2	18	6,5	30	5,3
		Ambal II	196	172	368	196	100,0	172	100,0	368	100,0	13	6,6	12	7,0	25	6,8
8	Mirit	Mirit	362	368	730	362	100,0	368	100,0	730	100,0	23	6,4	20	5,4	43	5,9
9	Bonorowo	Bonorowo	158	141	299	158	100,0	141	100,0	299	100,0	3	1,9	6	4,3	9	3,0
10	Prembun	Prembun	188	183	371	188	100,0	183	100,0	371	100,0	6	3,2	15	8,2	21	5,7
11	Kutowinangun	Kutowinangun	340	324	664	340	100,0	324	100,0	664	100,0	32	9,4	16	4,9	48	7,2
12	Alian	Alian	529	499	1.028	529	100,0	499	100,0	1.028	100,0	29	5,5	14	2,8	43	4,2
13	Padureso	Padureso	144	123	267	144	100,0	123	100,0	267	100,0	11	7,6	13	10,6	24	9,0
14	Poncowarno	Poncowarno	153	133	286	153	100,0	133	100,0	286	100,0	11	7,2	11	8,3	22	7,7
15	Kebumen	Kebumen I	330	279	609	330	100,0	279	100,0	609	100,0	9	2,7	19	6,8	28	4,6
		Kebumen II	354	349	703	354	100,0	349	100,0	703	100,0	14	4,0	25	7,2	39	5,5
		Kebumen III	258	270	528	258	100,0	270	100,0	528	100,0	12	4,7	13	4,8	25	4,7
16	Pejagoan	Pejagoan	353	319	672	353	100,0	319	100,0	672	100,0	9	2,5	8	2,5	17	2,5
17	Sruweng	Sruweng	384	367	751	384	100,0	367	100,0	751	100,0	20	5,2	21	5,7	41	5,5
18	Adimulyo	Adimulyo	273	253	526	273	100,0	253	100,0	526	100,0	12	4,4	3	1,2	15	2,9
19	Kuwarasan	Kuwarasan	349	331	680	349	100,0	331	100,0	680	100,0	29	8,3	30	9,1	59	8,7
20	Rowokele	Rowokele	361	299	660	361	100,0	299	100,0	660	100,0	11	3,0	29	9,7	40	6,1
21	Sempor	Sempor I	366	325	691	366	100,0	325	100,0	691	100,0	27	7,4	13	4,0	40	5,8
		Sempor II	187	157	344	187	100,0	157	100,0	344	100,0	15	8,0	18	11,5	33	9,6
22	Gombong	Gombong I	83	67	150	83	100,0	67	100,0	150	100,0	6	7,2	3	4,5	9	6,0
		Gombong II	228	225	453	228	100,0	225	100,0	453	100,0	4	1,8	10	4,4	14	3,1
23	Karanganyar	Karanganyar	228	221	449	228	100,0	221	100,0	449	100,0	15	6,6	17	7,7	32	7,1
24	Karanggayam	Karanggayam I	243	242	485	243	100,0	242	100,0	485	100,0	15	6,2	20	8,3	35	7,2
		Karanggayam II	154	181	335	154	100,0	181	100,0	335	100,0	8	5,2	11	6,1	19	5,7
25	Karangsambung	Karangsambung	315	300	615	315	100,0	300	100,0	615	100,0	20	6,3	11	3,7	31	5,0
26	Sadang	Sadang	191	171	362	191	100,0	171	100,0	362	100,0	13	6,8	7	4,1	20	5,5
<b>JUMLAH (KAB/KOTA)</b>			<b>9.744</b>	<b>9.105</b>	<b>18.849</b>	<b>9.744</b>	<b>100,0</b>	<b>9.105</b>	<b>100,0</b>	<b>18.849</b>	<b>100,0</b>	<b>511</b>	<b>5,2</b>	<b>502</b>	<b>5,5</b>	<b>1.013</b>	<b>5,4</b>

Sumber: Bidang P2 dan Kesmas

TABEL 34

CAKUPAN KUNJUNGAN NEONATAL MENURUT JENIS KELAMIN, KECAMATAN, DAN PUSKESMAS  
KABUPATEN/KOTA KEBUMEN  
TAHUN 2021

NO	KECAMATAN	PUSKESMAS	JUMLAH LAHIR HIDUP			KUNJUNGAN NEONATAL 1 KALI (KN1)						KUNJUNGAN NEONATAL 3 KALI (KN LENGKAP)*					
						L		P		L + P		L		P		L + P	
			L	P	L + P	JUMLAH	%	JUMLAH	%	JUMLAH	%	JUMLAH	%	JUMLAH	%	JUMLAH	%
1	2	3	4	5	6	7	8	9	10	11	12	13	14	15	16	17	18
1	Ayah	Ayah I	267	218	485	267	100,0	218	100,0	485	100,0	267	100,0	213	97,7	480	99,0
		Ayah II	220	199	419	220	100,0	199	100,0	419	100,0	199	90,5	206	103,5	405	96,7
2	Buayan	Buayan	531	502	1.033	531	100,0	502	100,0	1.033	100,0	527	99,2	490	97,6	1.017	98,5
3	Puring	Puring	390	388	778	390	100,0	387	99,7	777	99,9	363	93,1	378	97,4	741	95,2
4	Petanahan	Petanahan	412	386	798	412	100,0	386	100,0	798	100,0	408	99,0	386	100,0	794	99,5
5	Klirong	Klirong I	229	196	425	229	100,0	196	100,0	425	100,0	229	100,0	196	100,0	425	100,0
		Klirong II	240	226	466	240	100,0	226	100,0	466	100,0	214	89,2	214	94,7	428	91,8
6	Buluspesantren	Buluspesantren I	225	225	450	225	100,0	225	100,0	450	100,0	223	99,1	218	96,9	441	98,0
		Buluspesantren II	219	189	408	219	100,0	189	100,0	408	100,0	218	99,5	189	100,0	407	99,8
7	Ambal	Ambal I	284	277	561	284	100,0	277	100,0	561	100,0	283	99,6	279	100,7	562	100,2
		Ambal II	196	172	368	196	100,0	171	99,4	367	99,7	207	105,6	187	108,7	394	107,1
8	Mirit	Mirit	362	368	730	361	99,7	368	100,0	729	99,9	358	98,9	367	99,7	725	99,3
9	Bonorowo	Bonorowo	158	141	299	158	100,0	141	100,0	299	100,0	151	95,6	144	102,1	295	98,7
10	Prembun	Prembun	188	183	371	188	100,0	182	99,5	370	99,7	185	98,4	186	101,6	371	100,0
11	Kutowinangun	Kutowinangun	340	324	664	340	100,0	324	100,0	664	100,0	324	95,3	287	88,6	611	92,0
12	Alian	Alian	529	499	1.028	529	100,0	499	100,0	1.028	100,0	520	98,3	484	97,0	1.004	97,7
13	Padureso	Padureso	144	123	267	144	100,0	123	100,0	267	100,0	142	98,6	121	98,4	263	98,5
14	Poncowarno	Poncowarno	153	133	286	153	100,0	133	100,0	286	100,0	147	96,1	131	98,5	278	97,2
15	Kebumen	Kebumen I	330	279	609	330	100,0	278	99,6	608	99,8	330	100,0	278	99,6	608	99,8
		Kebumen II	354	349	703	353	99,7	349	100,0	702	99,9	342	96,6	356	102,0	698	99,3
		Kebumen III	258	270	528	258	100,0	270	100,0	528	100,0	249	96,5	261	96,7	510	96,6
16	Pejagoan	Pejagoan	353	319	672	353	100,0	319	100,0	672	100,0	333	94,3	303	95,0	636	94,6
17	Sruweng	Sruweng	384	367	751	383	99,7	367	100,0	750	99,9	370	96,4	359	97,8	729	97,1
18	Adimulyo	Adimulyo	273	253	526	272	99,6	253	100,0	525	99,8	272	99,6	253	100,0	525	99,8
19	Kuwarasan	Kuwarasan	349	331	680	349	100,0	331	100,0	680	100,0	349	100,0	335	101,2	684	100,6
20	Rowokele	Rowokele	361	299	660	361	100,0	299	100,0	660	100,0	360	99,7	297	99,3	657	99,5
21	Sempor	Sempor I	366	325	691	366	100,0	324	99,7	690	99,9	371	101,4	324	99,7	695	100,6
		Sempor II	187	157	344	187	100,0	157	100,0	344	100,0	178	95,2	163	103,8	341	99,1
22	Gombong	Gombong I	83	67	150	83	100,0	67	100,0	150	100,0	83	100,0	66	98,5	149	99,3
		Gombong II	228	225	453	228	100,0	225	100,0	453	100,0	231	101,3	222	98,7	453	100,0
23	Karanganyar	Karanganyar	228	221	449	228	100,0	221	100,0	449	100,0	225	98,7	212	95,9	437	97,3
24	Karanggayam	Karanggayam I	243	242	485	243	100,0	242	100,0	485	100,0	244	100,4	239	98,8	483	99,6
		Karanggayam II	154	181	335	154	100,0	181	100,0	335	100,0	140	90,9	158	87,3	298	89,0
25	Karangsambung	Karangsambung	315	300	615	315	100,0	300	100,0	615	100,0	298	94,6	289	96,3	587	95,4
26	Sadang	Sadang	191	171	362	191	100,0	171	100,0	362	100,0	195	102,1	164	95,9	359	99,2
<b>JUMLAH (KAB/KOTA)</b>			<b>9.744</b>	<b>9.105</b>	<b>18.849</b>	<b>9.740</b>	<b>100,0</b>	<b>9.100</b>	<b>99,9</b>	<b>18.840</b>	<b>99,95</b>	<b>9.535</b>	<b>97,9</b>	<b>8.955</b>	<b>98,4</b>	<b>18.490</b>	<b>98,10</b>

Sumber: Bidang P2 dan Kesmas



TABEL 35

BAYI BARU LAHIR MENDAPAT IMD\* DAN PEMBERIAN ASI EKSKLUSIF PADA BAYI < 6 BULAN MENURUT KECAMATAN DAN PUSKESMAS  
KABUPATEN/KOTA KEBUMEN  
TAHUN 2021

NO	KECAMATAN	PUSKESMAS	BAYI BARU LAHIR			BAYI USIA < 6 BULAN		
			JUMLAH	MENDAPAT IMD		JUMLAH	DIBERI ASI EKSKLUSIF	
				JUMLAH	%		JUMLAH	%
1	2	3	4	5	6	7	8	9
1	Ayah	Ayah I	485	475	97,9	212	175	82,55
		Ayah II	419	352	84,0	154	129	83,77
2	Buayan	Buayan	1033	920	89,1	365	267	73,15
3	Puring	Puring	778	758	97,4	322	305	94,72
4	Petanahan	Petanahan	798	708	88,7	524	451	86,07
5	Klirong	Klirong I	425	246	57,9	440	283	64,32
		Klirong II	466	407	87,3	184	123	66,85
6	Buluspesantren	Buluspesantren I	450	448	99,6	182	129	70,88
		Buluspesantren II	408	406	99,5	137	95	69,34
7	Ambal	Ambal I	561	516	92,0	182	171	93,96
		Ambal II	368	276	75,0	160	141	88,13
8	Mirit	Mirit	730	708	97,0	380	376	98,95
9	Bonorowo	Bonorowo	299	271	90,6	111	98	88,29
10	Prembun	Prembun	371	322	86,8	119	86	72,27
11	Kutowinangun	Kutowinangun	664	591	89,0	239	179	74,90
12	Alian	Alian	1028	1024	99,6	710	548	77,18
13	Padureso	Padureso	267	243	91,0	310	250	80,65
14	Poncowarno	Poncowarno	286	242	84,6	124	114	91,94
15	Kebumen	Kebumen I	609	580	95,2	241	170	70,54
		Kebumen II	703	529	75,2	516	440	85,27
		Kebumen III	528	467	88,4	203	145	71,43
16	Pejagoan	Pejagoan	672	595	88,5	277	194	70,04
17	Sruweng	Sruweng	751	695	92,5	386	306	79,27
18	Adimulyo	Adimulyo	526	520	98,9	185	145	78,38
19	Kuwarasan	Kuwarasan	680	663	97,5	247	163	65,99
20	Rowokele	Rowokele	660	580	87,9	284	213	75,00
21	Sempor	Sempor I	691	652	94,4	288	273	94,79
		Sempor II	344	317	92,2	289	130	44,98
22	Gombong	Gombong I	150	133	88,7	162	152	93,83
		Gombong II	453	446	98,5	155	104	67,10
23	Karanganyar	Karanganyar	449	424	94,4	156	92	58,97
24	Karanggayam	Karanggayam I	485	467	96,3	234	193	82,48
		Karanggayam II	335	298	89,0	22	20	90,91
25	Karangsambung	Karangsambung	615	543	88,3	533	424	79,55
26	Sadang	Sadang	362	349	96,4	143	105	73,43
<b>JUMLAH (KAB/KOTA)</b>			<b>18.849</b>	<b>17.171</b>	<b>91,1</b>	<b>9.176</b>	<b>7.189</b>	<b>78,35</b>

Sumber: Bidang P2 dan Kesmas

TABEL 36

CAKUPAN PELAYANAN KESEHATAN BAYI MENURUT JENIS KELAMIN, KECAMATAN, DAN PUSKESMAS  
KABUPATEN/KOTA KEBUMEN  
TAHUN 2021

NO	KECAMATAN	PUSKESMAS	JUMLAH BAYI			PELAYANAN KESEHATAN BAYI					
			L	P	L + P	L		P		L + P	
						JUMLAH	%	JUMLAH	%	JUMLAH	%
1	2	3	4	5	6	7	8	9	10	11	12
1	Ayah	Ayah I	271	233	504	246	90,8	204	87,6	450	89,3
		Ayah II	215	208	423	235	109,3	231	111,1	466	110,2
2	Buayan	Buayan	499	506	1.005	419	84,0	403	79,6	822	81,8
3	Puring	Puring	415	381	796	275	66,3	233	61,2	508	63,8
4	Petanahan	Petanahan	404	427	831	284	70,3	304	71,2	588	70,8
5	Klirong	Klirong I	252	185	437	252	100,0	173	93,5	425	97,3
		Klirong II	211	233	444	190	90,0	213	91,4	403	90,8
6	Buluspesantren	Buluspesantren I	220	228	448	262	119,1	254	111,4	516	115,2
		Buluspesantren II	210	195	405	210	100,0	195	100,0	405	100,0
7	Ambal	Ambal I	216	217	433	216	100,0	204	94,0	420	97,0
		Ambal II	205	207	412	195	95,1	179	86,5	374	90,8
8	Mirit	Mirit	324	365	689	444	137,0	484	132,6	928	134,7
9	Bonorowo	Bonorowo	169	156	325	149	88,2	140	89,7	289	88,9
10	Prembun	Prembun	206	210	416	210	101,9	214	101,9	424	101,9
11	Kutowinangun	Kutowinangun	346	343	689	416	120,2	413	120,4	829	120,3
12	Alian	Alian	504	458	962	439	87,1	392	85,6	831	86,4
13	Padureso	Padureso	144	129	273	164	113,9	146	113,2	310	113,6
14	Poncowarno	Poncowarno	155	117	272	180	116,1	142	121,4	322	118,4
15	Kebumen	Kebumen I	337	305	642	352	104,5	305	100,0	657	102,3
		Kebumen II	339	335	674	339	100,0	340	101,5	679	100,7
		Kebumen III	262	270	532	277	105,7	290	107,4	567	106,6
16	Pejagoan	Pejagoan	399	415	814	399	100,0	417	100,5	816	100,2
17	Sruweng	Sruweng	392	350	742	427	108,9	374	106,9	801	108,0
18	Adimulyo	Adimulyo	287	268	555	283	98,6	263	98,1	546	98,4
19	Kuwarasan	Kuwarasan	390	346	736	390	100,0	330	95,4	720	97,8
20	Rowokele	Rowokele	351	300	651	330	94,0	324	108,0	654	100,5
21	Sempor	Sempor I	355	350	705	352	99,2	330	94,3	682	96,7
		Sempor II	183	175	358	149	81,4	120	68,6	269	75,1
22	Gombong	Gombong I	79	75	154	78	98,7	74	98,7	152	98,7
		Gombong II	267	250	517	267	100,0	243	97,2	510	98,6
23	Karanganyar	Karanganyar	231	224	455	256	110,8	255	113,8	511	112,3
24	Karanggayam	Karanggayam I	232	239	471	232	100,0	244	102,1	476	101,1
		Karanggayam II	181	190	371	181	100,0	194	102,1	375	101,1
25	Karangsambung	Karangsambung	345	321	666	270	78,3	246	76,6	516	77,5
26	Sadang	Sadang	171	173	344	171	100,0	173	100,0	344	100,0
<b>JUMLAH (KAB/KOTA)</b>			<b>9.767</b>	<b>9.384</b>	<b>19.151</b>	<b>9.539</b>	<b>97,7</b>	<b>9.046</b>	<b>96</b>	<b>18.585</b>	<b>97,0</b>

Sumber: Bidang P2 dan Kesmas

TABEL 37

CAKUPAN DESA/KELURAHAN *UNIVERSAL CHILD IMMUNIZATION* (UCI) MENURUT KECAMATAN DAN PUSKESMAS  
KABUPATEN/KOTA KEBUMEN  
TAHUN 2021

NO	KECAMATAN	PUSKESMAS	JUMLAH DESA/KELURAHAN	DESA/KELURAHAN UCI	% DESA/KELURAHAN UCI
1	2	3	4	5	6
1	Ayah	Ayah I	9	9	100,0
		Ayah II	9	9	100,0
2	Buayan	Buayan	20	10	50,0
3	Puring	Puring	23	14	60,9
4	Petanahan	Petanahan	21	1	4,8
5	Klirong	Klirong I	13	0	0,0
		Klirong II	11	10	90,9
6	Buluspesantren	Buluspesantren I	11	9	81,8
		Buluspesantren II	10	10	100,0
7	Ambal	Ambal I	16	13	81,3
		Ambal II	16	8	50,0
8	Mirit	Mirit	22	19	86,4
9	Bonorowo	Bonorowo	11	9	81,8
10	Prembun	Prembun	13	13	100,0
11	Kutowinangun	Kutowinangun	19	5	26,3
12	Alian	Alian	16	9	56,3
13	Padureso	Padureso	9	9	100,0
14	Poncowarno	Poncowarno	11	11	100,0
15	Kebumen	Kebumen I	11	1	9,1
		Kebumen II	12	12	100,0
		Kebumen III	6	6	100,0
16	Pejagoan	Pejagoan	13	9	69,2
17	Sruweng	Sruweng	21	14	66,7
18	Adimulyo	Adimulyo	23	23	100,0
19	Kuwarasan	Kuwarasan	22	1	4,5
20	Rowokele	Rowokele	11	8	72,7
21	Sempor	Sempor I	9	0	0,0
		Sempor II	7	4	57,1
22	Gombong	Gombong I	5	5	100,0
		Gombong II	9	5	55,6
23	Karanganyar	Karanganyar	11	11	100,0
24	Karanggayam	Karanggayam I	11	10	90,9
		Karanggayam II	8	2	25,0
25	Karangsambung	Karangsambung	14	4	28,6
26	Sadang	Sadang	7	4	57,1
<b>JUMLAH (KAB/KOTA)</b>			<b>460</b>	<b>287</b>	<b>62,4</b>

Sumber: Bidang P2 dan Kesmas

TABEL 38

CAKUPAN IMUNISASI HEPATITIS B0 (0 -7 HARI) DAN BCG PADA BAYI MENURUT JENIS KELAMIN, KECAMATAN, DAN PUSKESMAS  
KABUPATEN/KOTA KEBUMEN  
TAHUN 2021

NO	KECAMATAN	PUSKESMAS	JUMLAH LAHIR HIDUP			BAYI DIIMUNISASI																	
						HB0												BCG					
						< 24 Jam						1 - 7 Hari											
						L		P		L + P		L		P		L + P		L		P		L + P	
L	P	L+P	JUMLAH	%	JUMLAH	%	JUMLAH	%	JUMLAH	%	JUMLAH	%	JUMLAH	%	JUMLAH	%	JUMLAH	%	JUMLAH	%	JUMLAH	%	
1	2	3	4	5	6	7	8	9	10	11	12	13	14	15	16	17	18	19	20	21	22	23	24
1	Ayah	Ayah I	267	218	485	473	177,2	658	301,8	1.131	233,2	38	14,2	38	17,5	76	15,7	279	104,5	241	110,6	520	107,2
		Ayah II	220	199	419	194	88,2	205	103,0	399	95,2	7	3,2	6	3,0	13	3,1	218	99,1	212	106,5	430	102,6
2	Buayan	Buayan	531	502	1.033	332	62,5	320	63,7	652	63,1	0	0,0	0	0,0	0	0,0	431	81,2	407	81,1	838	81,1
3	Puring	Puring	390	388	778	158	40,5	137	35,3	295	37,9	67	17,2	76	19,6	143	18,4	359	92,1	362	93,3	721	92,7
4	Petanahan	Petanahan	412	386	798	196	47,6	201	52,1	397	49,7	0	0,0	0	0,0	0	0,0	374	90,8	347	89,9	721	90,4
5	Klirong	Klirong I	229	196	425	163	71,2	138	70,4	301	70,8	9	3,9	9	4,6	18	4,2	203	88,6	188	95,9	391	92,0
		Klirong II	240	226	466	201	83,8	195	86,3	396	85,0	14	5,8	22	9,7	36	7,7	208	86,7	199	88,1	407	87,3
6	Buluspesantren	Buluspesantren I	225	225	450	218	96,9	216	96,0	434	96,4	0	0,0	0	0,0	0	0,0	224	99,6	227	100,9	451	100,2
		Buluspesantren II	219	189	408	212	96,8	183	96,8	395	96,8	0	0,0	0	0,0	0	0,0	224	102,3	197	104,2	421	103,2
7	Ambal	Ambal I	284	277	561	259	91,2	248	89,5	507	90,4	9	3,2	17	6,1	26	4,6	270	95,1	261	94,2	531	94,7
		Ambal II	196	172	368	190	96,9	163	94,8	353	95,9	9	4,6	7	4,1	16	4,3	189	96,4	170	98,8	359	97,6
8	Mirit	Mirit	362	368	730	316	87,3	320	87,0	636	87,1	11	3,0	14	3,8	25	3,4	348	96,1	368	100,0	716	98,1
9	Bonorowo	Bonorowo	158	141	299	143	90,5	127	90,1	270	90,3	0	0,0	0	0,0	0	0,0	128	81,0	121	85,8	249	83,3
10	Prembun	Prembun	188	183	371	190	101,1	186	101,6	376	101,3	2	1,1	0	0,0	2	0,5	188	100,0	213	116,4	401	108,1
11	Kutowinangun	Kutowinangun	340	324	664	334	98,2	325	100,3	659	99,2	4	1,2	4	1,2	8	1,2	326	95,9	314	96,9	640	96,4
12	Alian	Alian	529	499	1.028	494	93,4	451	90,4	945	91,9	12	2,3	9	1,8	21	2,0	484	91,5	481	96,4	965	93,9
13	Padureso	Padureso	144	123	267	79	54,9	101	82,1	180	67,4	0	0,0	0	0,0	0	0,0	171	118,8	114	92,7	285	106,7
14	Poncowarno	Poncowarno	153	133	286	168	109,8	110	82,7	278	97,2	0	0,0	0	0,0	0	0,0	174	113,7	160	120,3	334	116,8
15	Kebumen	Kebumen I	330	279	609	178	53,9	195	69,9	373	61,2	4	1,2	8	2,9	12	2,0	285	86,4	250	89,6	535	87,8
		Kebumen II	354	349	703	345	97,5	314	90,0	659	93,7	3	0,8	5	1,4	8	1,1	353	99,7	341	97,7	694	98,7
		Kebumen III	258	270	528	255	98,8	279	103,3	534	101,1	0	0,0	1	0,4	1	0,2	290	112,4	278	103,0	568	107,6
16	Pejagoan	Pejagoan	353	319	672	245	69,4	207	64,9	452	67,3	0	0,0	9	2,8	9	1,3	362	102,5	329	103,1	691	102,8
17	Sruweng	Sruweng	384	367	751	365	95,1	347	94,6	712	94,8	0	0,0	0	0,0	0	0,0	362	94,3	371	101,1	733	97,6
18	Adimulyo	Adimulyo	273	253	526	216	79,1	220	87,0	436	82,9	19	7,0	41	16,2	60	11,4	239	87,5	260	102,8	499	94,9
19	Kuwarasan	Kuwarasan	349	331	680	239	68,5	251	75,8	490	72,1	0	0,0	0	0,0	0	0,0	375	107,4	346	104,5	721	106,0
20	Rowokele	Rowokele	361	299	660	273	75,6	245	81,9	518	78,5	21	5,8	14	4,7	35	5,3	321	88,9	356	119,1	677	102,6
21	Sempor	Sempor I	366	325	691	237	64,8	247	76,0	484	70,0	40	10,9	36	11,1	76	11,0	244	66,7	229	70,5	473	68,5
		Sempor II	187	157	344	185	98,9	121	77,1	306	89,0	0	0,0	0	0,0	0	0,0	147	78,6	146	93,0	293	85,2
22	Gombong	Gombong I	83	67	150	62	74,7	54	80,6	116	77,3	5	6,0	6	9,0	11	7,3	69	83,1	67	100,0	136	90,7
		Gombong II	228	225	453	219	96,1	215	95,6	434	95,8	0	0,0	0	0,0	0	0,0	198	86,8	201	89,3	399	88,1
23	Karanganyar	Karanganyar	228	221	449	224	98,2	221	100,0	445	99,1	22	9,6	34	15,4	56	12,5	243	106,6	238	107,7	481	107,1
24	Karanggayam	Karanggayam I	243	242	485	195	80,2	176	72,7	371	76,5	1	0,4	1	0,4	2	0,4	287	118,1	259	107,0	546	112,6
		Karanggayam II	154	181	335	110	71,4	145	80,1	255	76,1	0	0,0	0	0,0	0	0,0	138	89,6	160	88,4	298	89,0
25	Karangsambung	Karangsambung	315	300	615	293	93,0	270	90,0	563	91,5	0	0,0	0	0,0	0	0,0	269	85,4	256	85,3	525	85,4
26	Sadang	Sadang	191	171	362	170	89,0	168	98,2	338	93,4	2	1,0	0	0,0	2	0,6	132	69,1	152	88,9	284	78,5
JUMLAH (KAB/KOTA)			9.744	9.105	18.849	8.131	83,4	7.959	87,4	16.090	85,4	299	3,1	357	3,9	656	3,5	9.112	93,5	8.821	96,9	17.933	95,1

Sumber: Bidang P2 dan Kesmas

TABEL 39

CAKUPAN IMUNISASI DPT-HB-Hib 3, POLIO 4\*, CAMPAK/MR, DAN IMUNISASI DASAR LENGKAP PADA BAYI MENURUT JENIS KELAMIN, KECAMATAN, DAN PUSKESMAS  
KABUPATEN/KOTA KEBUMEN  
TAHUN 2021

NO	KECAMATAN	PUSKESMAS	JUMLAH BAYI (SURVIVING INFANT)			BAYI DIIMUNISASI																													
						DPT-HB-Hib3						POLIO 4*						CAMPAK/MR						IMUNISASI DASAR LENGKAP											
						L		P		L + P		L		P		L + P		L		P		L + P		L		P		L + P							
			L	P	L+P	JUMLAH	%	JUMLAH	%	JUMLAH	%	JUMLAH	%	JUMLAH	%	JUMLAH	%	JUMLAH	%	JUMLAH	%	JUMLAH	%	JUMLAH	%	JUMLAH	%	JUMLAH	%						
1	2	3	4	5	6	7	8	9	10	11	12	13	14	15	16	17	18	19	20	21	22	23	24	25	26	27	28	29	30						
1	Ayah	Ayah I	271	233	504	152	56,1	126	54,1	278	55,2	244	90,0	194	83,3	438	86,9	218	80,4	177	76,0	395	78,4	218	80,4	175	75,1	393	78,0						
		Ayah II	215	208	423	130	60,5	135	64,9	265	62,6	217	100,9	202	97,1	419	99,1	212	98,6	206	99,0	418	98,8	241	112,1	233	112,0	474	112,1						
2	Buayan	Buayan	499	506	1.005	129	25,9	124	24,5	253	25,2	214	42,9	206	40,7	420	41,8	330	66,1	341	67,4	671	66,8	330	66,1	341	67,4	671	66,8						
3	Puring	Puring	415	381	796	141	34,0	97	25,5	238	29,9	130	31,3	113	29,7	243	30,5	312	75,2	263	69,0	575	72,2	312	75,2	263	69,0	575	72,2						
4	Petanahan	Petanahan	404	427	831	121	30,0	101	23,7	222	26,7	237	58,7	208	48,7	445	53,5	297	73,5	267	62,5	564	67,9	280	69,3	247	57,8	527	63,4						
5	Klirong	Klirong I	252	185	437	130	51,6	105	56,8	235	53,8	208	82,5	146	78,9	354	81,0	284	112,7	243	131,4	527	120,6	208	82,5	179	96,8	387	88,6						
		Klirong II	211	233	444	83	39,3	60	25,8	143	32,2	140	66,4	139	59,7	279	62,8	180	85,3	218	93,6	398	89,6	146	69,2	163	70,0	309	69,6						
6	Buluspesantren	Buluspesantren I	220	228	448	116	52,7	104	45,6	220	49,1	131	59,5	140	61,4	271	60,5	190	86,4	193	84,6	383	85,5	190	86,4	193	84,6	383	85,5						
		Buluspesantren II	210	195	405	128	61,0	112	57,4	240	59,3	184	87,6	152	77,9	336	83,0	194	92,4	209	107,2	403	99,5	194	92,4	209	107,2	403	99,5						
7	Ambal	Ambal I	216	217	433	145	67,1	157	72,4	302	69,7	173	80,1	199	91,7	372	85,9	231	106,9	207	95,4	438	101,2	221	102,3	199	91,7	420	97,0						
		Ambal II	205	207	412	81	39,5	86	41,5	167	40,5	119	58,0	127	61,4	246	59,7	173	84,4	164	79,2	337	81,8	148	72,2	125	60,4	273	66,3						
8	Mirit	Mirit	324	365	689	143	44,1	123	33,7	266	38,6	143	44,1	136	37,3	279	40,5	294	90,7	313	85,8	607	88,1	294	90,7	312	85,5	606	88,0						
9	Bonorowo	Bonorowo	169	156	325	127	75,1	101	64,7	228	70,2	124	73,4	105	67,3	229	70,5	138	81,7	131	84,0	269	82,8	154	91,1	137	87,8	291	89,5						
10	Prembun	Prembun	206	210	416	202	98,1	228	108,6	430	103,4	206	100,0	204	97,1	410	98,6	211	102,4	217	103,3	428	102,9	211	102,4	217	103,3	428	102,9						
11	Kutowinangun	Kutowinangun	346	343	689	115	33,2	206	60,1	321	46,6	210	60,7	191	55,7	401	58,2	304	87,9	264	77,0	568	82,4	118	34,1	95	27,7	213	30,9						
12	Alian	Alian	504	458	962	218	43,3	213	46,5	431	44,8	278	55,2	263	57,4	541	56,2	402	79,8	385	84,1	787	81,8	365	72,4	363	79,3	728	75,7						
13	Padureso	Padureso	144	129	273	139	96,5	122	94,6	261	95,6	145	100,7	113	87,6	258	94,5	144	100,0	127	98,4	271	99,3	144	100,0	127	98,4	271	99,3						
14	Poncowarno	Poncowarno	155	117	272	156	100,6	138	117,9	294	108,1	187	120,6	163	139,3	350	128,7	193	124,5	153	130,8	346	127,2	145	93,5	110	94,0	255	93,8						
15	Kebumen	Kebumen I	337	305	642	102	30,3	75	24,6	177	27,6	173	51,3	150	49,2	323	50,3	278	82,5	233	76,4	511	79,6	245	72,7	204	66,9	449	69,9						
		Kebumen II	339	335	674	336	99,1	341	101,8	677	100,4	330	97,3	347	103,6	677	100,4	338	99,7	334	99,7	672	99,7	338	99,7	357	106,6	695	103,1						
		Kebumen III	262	270	532	155	59,2	150	55,6	305	57,3	187	71,4	178	65,9	365	68,6	237	90,5	229	84,8	466	87,6	237	90,5	221	81,9	458	86,1						
16	Pejagoan	Pejagoan	399	415	814	155	38,8	132	31,8	287	35,3	220	55,1	169	40,7	389	47,8	365	91,5	299	72,0	664	81,6	307	76,9	254	61,2	561	68,9						
17	Sruweng	Sruweng	392	350	742	148	37,8	111	31,7	259	34,9	235	59,9	238	68,0	473	63,7	345	88,0	303	86,6	648	87,3	328	83,7	291	83,1	619	83,4						
18	Adimulyo	Adimulyo	287	268	555	206	71,8	222	82,8	428	77,1	233	81,2	236	88,1	469	84,5	232	80,8	274	102,2	506	91,2	235	81,9	265	98,9	500	90,1						
19	Kuwarasan	Kuwarasan	390	346	736	225	57,7	211	61,0	436	59,2	203	52,1	183	52,9	386	52,4	352	90,3	295	85,3	647	87,9	352	90,3	305	88,2	657	89,3						
20	Rowokele	Rowokele	351	300	651	272	77,5	267	89,0	539	82,8	251	71,5	198	66,0	449	69,0	391	111,4	387	129,0	778	119,5	345	98,3	347	115,7	692	106,3						
21	Sempor	Sempor I	355	350	705	119	33,5	113	32,3	232	32,9	181	51,0	163	46,6	344	48,8	244	68,7	197	56,3	441	62,6	197	55,5	160	45,7	357	50,6						
		Sempor II	183	175	358	88	48,1	80	45,7	168	46,9	104	56,8	88	50,3	192	53,6	155	84,7	128	73,1	283	79,1	144	78,7	124	70,9	268	74,9						
22	Gombong	Gombong I	79	75	154	63	79,7	57	76,0	120	77,9	65	82,3	58	77,3	123	79,9	63	79,7	81	108,0	144	93,5	75	94,9	89	118,7	164	106,5						
		Gombong II	267	250	517	154	57,7	125	50,0	279	54,0	153	57,3	138	55,2	291	56,3	210	78,7	189	75,6	399	77,2	206	77,2	183	73,2	389	75,2						
23	Karanganyar	Karanganyar	231	224	455	93	40,3	99	44,2	192	42,2	117	50,6	133	59,4	250	54,9	214	92,6	208	92,9	422	92,7	214	92,6	208	92,9	422	92,7						
24	Karanggayam	Karanggayam I	232	239	471	186	80,2	149	62,3	335	71,1	206	88,8	167	69,9	373	79,2	210	90,5	178	74,5	388	82,4	203	87,5	200	83,7	403	85,6						
		Karanggayam II	181	190	371	100	55,2	90	47,4	190	51,2	85	47,0	76	40,0	161	43,4	149	82,3	136	71,6	285	76,8	113	62,4	107	56,3	220	59,3						
25	Karangsambung	Karangsambung	345	321	666	102	29,6	82	25,5	184	27,6	185	53,6	158	49,2	343	51,5	249	72,2	228	71,0	477	71,6	243	70,4	217	67,6	460	69,1						
26	Sadang	Sadang	171	173	344	66	38,6	81	46,8	147	42,7	106	62,0	116	67,1	222	64,5	129	75,4	130	75,1	259	75,3	152	88,9	152	87,9	304	88,4						
JUMLAH (KAB/KOTA)			9.767	9.384	19.151	5.026	51,5	4.723	50,3	9.749	50,9	6.324	64,7	5.797	61,8	12.121	63,3	8.468	86,7	7.907	84,3	16.375	85,5	7.853	80,4	7.372	78,6	15.225	79,5						

Sumber: Bidang P2 dan Kesmas

TABEL 40

CAKUPAN IMUNISASI LANJUTAN DPT-HB-Hib 4 DAN CAMPAK/MR2 PADA ANAK USIA DIBAWAH DUA TAHUN (BADUTA)  
MENURUT JENIS KELAMIN, KECAMATAN, DAN PUSKESMAS

KABUPATEN/KOTA KEBUMEN  
TAHUN 2021

NO	KECAMATAN	PUSKESMAS	JUMLAH BADUTA			BADUTA DIIMUNISASI											
						DPT-HB-Hib4						CAMPAK/MR2					
						L		P		L + P		L		P		L + P	
			L	P	L+P	JUMLAH	%	JUMLAH	%	JUMLAH	%	JUMLAH	%	JUMLAH	%	JUMLAH	%
1	2	3	4	5	6	7	8	9	10	11	12	13	14	15	16	17	18
1	Ayah	Ayah I	268	246	514	342	127,6	561	228,0	903	175,7	13	4,9	15	6,1	28	5,4
		Ayah II	227	217	444	132	58,1	88	40,6	220	49,5	0	0,0	0	0,0	0	0,0
2	Buayan	Buayan	472	423	895	50	10,6	56	13,2	106	11,8	0	0,0	0	0,0	0	0,0
3	Puring	Puring	667	675	1.342	71	10,6	72	10,7	143	10,7	0	0,0	0	0,0	0	0,0
4	Petanahan	Petanahan	858	823	1.681	85	9,9	91	11,1	176	10,5	2	0,2	4	0,5	6	0,4
5	Klirong	Klirong I	240	178	418	38	15,8	38	21,3	76	18,2	18	7,5	30	16,9	48	11,5
		Klirong II	261	209	470	84	32,2	62	29,7	146	31,1	0	0,0	0	0,0	0	0,0
6	Buluspesantren	Buluspesantren I	215	214	429	79	36,7	74	34,6	153	35,7	0	0,0	0	0,0	0	0,0
		Buluspesantren II	189	198	387	59	31,2	76	38,4	135	34,9	0	0,0	0	0,0	0	0,0
7	Ambal	Ambal I	322	301	623	128	39,8	112	37,2	240	38,5	0	0,0	0	0,0	0	0,0
		Ambal II	108	110	218	55	50,9	45	40,9	100	45,9	0	0,0	0	0,0	0	0,0
8	Mirit	Mirit	383	375	758	49	12,8	35	9,3	84	11,1	13	3,4	8	2,1	21	2,8
9	Bonorowo	Bonorowo	137	112	249	102	74,5	119	106,3	221	88,8	0	0,0	0	0,0	0	0,0
10	Prembun	Prembun	198	184	382	271	136,9	294	159,8	565	147,9	23	11,6	14	7,6	37	9,7
11	Kutowinangun	Kutowinangun	300	294	594	63	21,0	73	24,8	136	22,9	0	0,0	0	0,0	0	0,0
12	Alian	Alian	503	463	966	158	31,4	137	29,6	295	30,5	264	52,5	257	55,5	521	53,9
13	Padureso	Padureso	186	223	409	84	45,2	68	30,5	152	37,2	11	5,9	9	4,0	20	4,9
14	Poncowarno	Poncowarno	143	150	293	124	86,7	95	63,3	219	74,7	0	0,0	0	0,0	0	0,0
15	Kebumen	Kebumen I	318	289	607	20	6,3	23	8,0	43	7,1	15	4,7	18	6,2	33	5,4
		Kebumen II	352	333	685	348	98,9	313	94,0	661	96,5	216	61,4	229	68,8	445	65,0
		Kebumen III	257	285	542	124	48,2	85	29,8	209	38,6	6	2,3	0	0,0	6	1,1
16	Pejagoan	Pejagoan	422	372	794	84	19,9	87	23,4	171	21,5	0	0,0	0	0,0	0	0,0
17	Sruweng	Sruweng	429	366	795	61	14,2	58	15,8	119	15,0	0	0,0	0	0,0	0	0,0
18	Adimulyo	Adimulyo	475	205	680	56	11,8	54	26,3	110	16,2	0	0,0	0	0,0	0	0,0
19	Kuwarasan	Kuwarasan	382	365	747	116	30,4	63	17,3	179	24,0	0	0,0	0	0,0	0	0,0
20	Rowokele	Rowokele	300	315	615	72	24,0	72	22,9	144	23,4	0	0,0	0	0,0	0	0,0
21	Sempor	Sempor I	333	321	654	47	14,1	52	16,2	99	15,1	13	3,9	10	3,1	23	3,5
		Sempor II	219	186	405	43	19,6	59	31,7	102	25,2	0	0,0	0	0,0	0	0,0
22	Gombong	Gombong I	83	65	148	51	61,4	50	76,9	101	68,2	0	0,0	0	0,0	0	0,0
		Gombong II	185	190	375	92	49,7	89	46,8	181	48,3	19	10,3	19	10,0	38	10,1
23	Karanganyar	Karanganyar	248	228	476	29	11,7	22	9,6	51	10,7	0	0,0	0	0,0	0	0,0
24	Karanggayam	Karanggayam I	186	166	352	63	33,9	53	31,9	116	33,0	0	0,0	0	0,0	0	0,0
		Karanggayam II	679	623	1.302	71	10,5	57	9,1	128	9,8	0	0,0	0	0,0	0	0,0
25	Karangsambung	Karangsambung	676	684	1.360	84	12,4	78	11,4	162	11,9	0	0,0	0	0,0	0	0,0
26	Sadang	Sadang	570	492	1.062	51	8,9	45	9,1	96	9,0	0	0,0	0	0,0	0	0,0
JUMLAH (KAB/KOTA)			11.791	10.880	22.671	3.386	28,7	3.356	30,8	6.742	29,7	613	5,2	613	5,6	1.226	5,4

Sumber: Bidang P2 dan Kesmas

TABEL 41

CAKUPAN PEMBERIAN VITAMIN A PADA BAYI DAN ANAK BALITA MENURUT KECAMATAN DAN PUSKESMAS  
KABUPATEN/KOTA KEBUMEN  
TAHUN 2021

NO	KECAMATAN	PUSKESMAS	BAYI 6-11 BULAN			ANAK BALITA (12-59 BULAN)			BALITA (6-59 BULAN)		
			JUMLAH BAYI	MENDAPAT VIT A		JUMLAH	MENDAPAT VIT A		JUMLAH	MENDAPAT VIT A	
				Σ	%		Σ	%		Σ	%
1	2	3	4	5	6	7	8	9	10	11	12
1	Ayah	Ayah I	483	481	99,6	1.695	1.695	100,0	2.178	2.176	99,91
		Ayah II	469	469	100,0	1.825	1.825	100,0	2.294	2.294	100,0
2	Buayan	Buayan	942	942	100,0	3.282	3.282	100,0	4.224	4.224	100,0
3	Puring	Puring	881	881	100,0	3.048	3.048	100,0	3.929	3.929	100,0
4	Petanahan	Petanahan	830	830	100,0	3.235	3.235	100,0	4.065	4.065	100,0
5	Klirong	Klirong I	473	453	95,8	1.651	1.651	100,0	2.124	2.104	99,06
		Klirong II	875	875	100,0	2.212	2.212	100,0	3.087	3.087	100,0
6	Buluspesantren	Buluspesantren I	332	332	100,0	1.391	1.391	100,0	1.723	1.723	100,0
		Buluspesantren II	394	394	100,0	1.106	1.106	100,0	1.500	1.500	100,0
7	Ambal	Ambal I	457	457	100,0	1.265	1.265	100,0	1.722	1.722	100,0
		Ambal II	351	351	100,0	1.488	1.488	100,0	1.839	1.839	100,0
8	Mirit	Mirit	1230	1230	100,0	592	592	100,0	1.822	1.822	100,0
9	Bonorowo	Bonorowo	281	281	100,0	1.061	1.061	100,0	1.342	1.342	100,0
10	Prembun	Prembun	359	359	100,0	1.360	1.360	100,0	1.719	1.719	100,0
11	Kutowinangun	Kutowinangun	740	740	100,0	2.420	2.420	100,0	3.160	3.160	100,0
12	Alian	Alian	1132	1132	100,0	3.433	3.430	99,9	4.565	4.562	99,93
13	Padureso	Padureso	279	279	100,0	989	989	100,0	1.268	1.268	100,0
14	Poncowarno	Poncowarno	327	327	100,0	1.049	1.049	100,0	1.376	1.376	100,0
15	Kebumen	Kebumen I	679	679	100,0	2.007	2.007	100,0	2.686	2.686	100,0
		Kebumen II	654	654	100,0	2.475	2.475	100,0	3.129	3.129	100,0
		Kebumen III	205	205	100,0	1.849	1.849	100,0	2.054	2.054	100,0
16	Pejagoan	Pejagoan	745	745	100,0	2.801	2.801	100,0	3.546	3.546	100,0
17	Sruweng	Sruweng	789	789	100,0	3.299	3.299	100,0	4.088	4.088	100,0
18	Adimulyo	Adimulyo	507	507	100,0	1.723	1.723	100,0	2.230	2.230	100,0
19	Kuwarasan	Kuwarasan	724	724	100,0	2.714	2.714	100,0	3.438	3.438	100,0
20	Rowokele	Rowokele	334	334	100,0	2.605	2.605	100,0	2.939	2.939	100,0
21	Sempor	Sempor I	683	683	100,0	2.291	2.291	100,0	2.974	2.974	100,0
		Sempor II	331	331	100,0	1.136	1.124	98,9	1.467	1.455	99,2
22	Gombong	Gombong I	115	115	100,0	606	602	99,3	721	717	99,4
		Gombong II	410	410	100,0	1.484	1.484	100,0	1.894	1.894	100,0
23	Karanganyar	Karanganyar	456	456	100,0	1.657	1.657	100,0	2.113	2.113	100,0
24	Karanggayam	Karanggayam I	492	492	100,0	1.683	1.670	99,2	2.175	2.162	99,4
		Karanggayam II	132	132	100,0	1.068	1.068	100,0	1.200	1.200	100,0
25	Karangsambung	Karangsambung	247	247	100,0	2.618	2.618	100,0	2.865	2.865	100,0
26	Sadang	Sadang	309	309	100,0	1.144	1.144	100,0	1.453	1.453	100,0
<b>JUMLAH (KAB/KOTA) Kabupaten</b>			<b>18.647</b>	<b>18.625</b>	<b>99,9</b>	<b>66.262</b>	<b>66.230</b>	<b>100,0</b>	<b>84.909</b>	<b>84.855</b>	<b>99,9</b>

Sumber: Bidang P2 dan Kesmas

TABEL 42

CAKUPAN PELAYANAN KESEHATAN BALITA MENURUT JENIS KELAMIN, KECAMATAN, DAN PUSKESMAS  
KABUPATEN/KOTA KEBUMEN  
TAHUN 2021

NO	KECAMATAN	PUSKESMAS	JUMLAH BALITA USIA 12-59 BULAN			PELAYANAN KESEHATAN BALITA*					
						L		P		L + P	
			L	P	L + P	JUMLAH	%	JUMLAH	%	JUMLAH	%
1	2	3	4	5	6	7	8	9	10	11	12
1	Ayah	Ayah I	921	914	1.835	913	99,1	898	98,2	1.811	98,7
		Ayah II	833	819	1.652	880	105,6	819	100,0	1.699	102,8
2	Buayan	Buayan	1.909	1.898	3.807	1.894	99,2	1.861	98,1	3.755	98,6
3	Puring	Puring	1.424	1.425	2.849	1.224	86,0	1.254	88,0	2.478	87,0
4	Petanahan	Petanahan	1.602	1.648	3.250	1.602	100,0	1.665	101,0	3.267	100,5
5	Klirong	Klirong I	875	772	1.647	782	89,4	730	94,6	1.512	91,8
		Klirong II	1.029	1.015	2.044	841	81,7	815	80,3	1.656	81,0
6	Buluspesantren	Buluspesantren I	918	901	1.819	973	106,0	964	107,0	1.937	106,5
		Buluspesantren II	754	866	1.620	754	100,0	866	100,0	1.620	100,0
7	Ambal	Ambal I	952	956	1.908	935	98,2	938	98,1	1.873	98,2
		Ambal II	705	710	1.415	690	97,9	715	100,7	1.405	99,3
8	Mirit	Mirit	1.139	1.166	2.305	1.029	90,3	1.066	91,4	2.095	90,9
9	Bonorowo	Bonorowo	595	618	1.213	545	91,6	571	92,4	1.116	92,0
10	Prembun	Prembun	687	687	1.374	692	100,7	693	100,9	1.385	100,8
11	Kutowinangun	Kutowinangun	1.095	1.174	2.269	1.018	93,0	1.072	91,3	2.090	92,1
12	Alian	Alian	1.870	1.900	3.770	1.990	106,4	2.023	106,5	4.013	106,4
13	Padureso	Padureso	537	526	1.063	619	115,3	526	100,0	1.145	107,7
14	Poncowarno	Poncowarno	519	487	1.006	621	119,7	587	120,5	1.208	120,1
15	Kebumen	Kebumen I	1.204	1.144	2.348	1.154	95,8	1.082	94,6	2.236	95,2
		Kebumen II	1.238	1.235	2.473	1.241	100,2	1.236	100,1	2.477	100,2
		Kebumen III	1.161	1.096	2.257	1.141	98,3	1.076	98,2	2.217	98,2
16	Pejagoan	Pejagoan	1.556	1.464	3.020	1.556	100,0	1.460	99,7	3.016	99,9
17	Sruweng	Sruweng	1.899	1.909	3.808	1.616	85,1	1.649	86,4	3.265	85,7
18	Adimulyo	Adimulyo	820	946	1.766	832	101,5	968	102,3	1.800	101,9
19	Kuwarasan	Kuwarasan	1.664	1.618	3.282	1.514	91,0	1.413	87,3	2.927	89,2
20	Rowokele	Rowokele	1.247	1.236	2.483	1.197	96,0	1.217	98,5	2.414	97,2
21	Sempor	Sempor I	1.665	1.762	3.427	1.455	87,4	1.552	88,1	3.007	87,7
		Sempor II	667	627	1.294	714	107,0	627	100,0	1.341	103,6
22	Gombong	Gombong I	250	283	533	246	98,4	285	100,7	531	99,6
		Gombong II	949	939	1.888	829	87,4	815	86,8	1.644	87,1
23	Karanganyar	Karanganyar	856	846	1.702	796	93,0	776	91,7	1.572	92,4
24	Karanggayam	Karanggayam I	853	884	1.737	853	100,0	884	100,0	1.737	100,0
		Karanggayam II	778	737	1.515	778	100,0	726	98,5	1.504	99,3
25	Karangsambung	Karangsambung	1.901	1.891	3.792	2.428	127,7	2.491	131,7	4.919	129,7
26	Sadang	Sadang	649	669	1.318	649	100,0	670	100,1	1.319	100,1
<b>JUMLAH (KAB/KOTA)</b>			<b>37.721</b>	<b>37.768</b>	<b>75.489</b>	<b>37.001</b>	<b>98,1</b>	<b>36.990</b>	<b>98</b>	<b>73.991</b>	<b>98,0</b>

Sumber: Bidang P2 dan Kesmas



TABEL 43

JUMLAH BALITA DITIMBANG MENURUT JENIS KELAMIN, KECAMATAN, DAN PUSKESMAS  
KABUPATEN/KOTA KEBUMEN  
TAHUN 2021

NO	KECAMATAN	PUSKESMAS	BALITA								
			JUMLAH SASARAN BALITA (S)			DITIMBANG					
						JUMLAH (D)			% (D/S)		
			L	P	L+P	L	P	L+P	L	P	L+P
1	2	3	4	5	6	7	8	9	10	11	12
1	Ayah	Ayah I	1.121	997	2.118	831	697	1.528	74,1	69,9	72,1
		Ayah II	1.131	1.122	2.253	1.030	997	2.027	91,1	88,9	90,0
2	Buayan	Buayan	2.176	2.154	4.330	1.834	1.816	3.650	84,3	84,3	84,3
3	Puring	Puring	1.881	1.841	3.722	1.409	1.403	2.812	74,9	76,2	75,6
4	Petanahan	Petanahan	1.955	1.895	3.850	1.752	1.717	3.469	89,6	90,6	90,1
5	Klirong	Klirong I	1.070	932	2.002	915	797	1.712	85,5	85,5	85,5
		Klirong II	1.127	1.100	2.227	950	962	1.912	84,3	87,5	85,9
6	Buluspesantren	Buluspesantren I	930	910	1.840	813	793	1.606	87,4	87,1	87,3
		Buluspesantren II	783	782	1.565	707	707	1.414	90,3	90,4	90,4
7	Ambal	Ambal I	1.121	1.066	2.187	1.043	1.025	2.068	93,0	96,2	94,6
		Ambal II	931	901	1.832	871	837	1.708	93,6	92,9	93,2
8	Mirit	Mirit	1.706	1.660	3.366	1.366	1.377	2.743	80,1	83,0	81,5
9	Bonorowo	Bonorowo	707	623	1.330	636	573	1.209	90,0	92,0	90,9
10	Prembun	Prembun	864	804	1.668	821	763	1.584	95,0	94,9	95,0
11	Kutowinangun	Kutowinangun	1.550	1.427	2.977	1.407	1.317	2.724	90,8	92,3	91,5
12	Alian	Alian	2.189	2.139	4.328	1.935	1.891	3.826	88,4	88,4	88,4
13	Padureso	Padureso	652	580	1.232	638	569	1.207	97,9	98,1	98,0
14	Poncowarno	Poncowarno	691	618	1.309	612	549	1.161	88,6	88,8	88,7
15	Kebumen	Kebumen I	1.419	1.304	2.723	1.264	1.141	2.405	89,1	87,5	88,3
		Kebumen II	1.552	1.518	3.070	1.381	1.386	2.767	89,0	91,3	90,1
		Kebumen III	1.141	1.076	2.217	1.028	968	1.996	90,1	90,0	90,0
16	Pejagoan	Pejagoan	1.825	1.646	3.471	1.391	1.288	2.679	76,2	78,3	77,2
17	Sruweng	Sruweng	2.191	1.820	4.011	1.915	1.648	3.563	87,4	90,5	88,8
18	Adimulyo	Adimulyo	1.149	1.057	2.206	1.037	951	1.988	90,3	90,0	90,1
19	Kuwarasan	Kuwarasan	1.785	1.624	3.409	1.537	1.411	2.948	86,1	86,9	86,5
20	Rowokele	Rowokele	1.719	1.616	3.335	1.531	1.437	2.968	89,1	88,9	89,0
21	Sempor	Sempor I	1.541	1.459	3.000	1.275	1.226	2.501	82,7	84,0	83,4
		Sempor II	784	603	1.387	674	515	1.189	86,0	85,4	85,7
22	Gombong	Gombong I	390	352	742	317	277	594	81,3	78,7	80,1
		Gombong II	973	919	1.892	855	828	1.683	87,9	90,1	89,0
23	Karanganyar	Karanganyar	1.068	1.000	2.068	888	849	1.737	83,1	84,9	84,0
24	Karanggayam	Karanggayam I	1.021	1.074	2.095	919	934	1.853	90,0	87,0	88,4
		Karanggayam II	635	618	1.253	543	518	1.061	85,5	83,8	84,7
25	Karangsambung	Karangsambung	1.532	1.510	3.042	1.360	1.341	2.701	88,8	88,8	88,8
26	Sadang	Sadang	715	716	1.431	624	604	1.228	87,3	84,4	85,8
<b>JUMLAH (KAB/KOTA)</b>		<b>Kebupaten</b>	<b>44.025</b>	<b>41.463</b>	<b>85.488</b>	<b>38.109</b>	<b>36.112</b>	<b>74.221</b>	<b>86,6</b>	<b>87,1</b>	<b>86,8</b>

Sumber: Bidang P2 dan Kesmas

TABEL 44

STATUS GIZI BALITA BERDASARKAN INDEKS BB/U, TB/U, DAN BB/TB MENURUT KECAMATAN DAN PUSKESMAS  
KABUPATEN/KOTA KEBUMEN  
TAHUN 2021

NO	KECAMATAN	PUSKESMAS	JUMLAH BALITA 0-59 BULAN YANG DITIMBANG	BALITA GIZI KURANG (BB/U)		JUMLAH BALITA 0-59 BULAN YANG DIUKUR TINGGI BADAN	BALITA PENDEK (TB/U)		JUMLAH BALITA 0-59 BULAN YANG DIUKUR	BALITA KURUS (BB/TB)	
				JUMLAH	%		JUMLAH	%		JUMLAH	%
1	2	3	4	5	6	7	8	9	10	11	12
1	Ayah	Ayah I	1.528	130	8,5	1.885	171	9,1	1.528	54	3,5
		Ayah II	2027	100	4,9	2.150	117	5,4	2.027	10	0,5
2	Buayan	Buayan	3650	396	10,8	3.559	571	16,0	3.650	234	6,4
3	Puring	Puring	2812	176	6,3	2.565	448	17,5	2.812	5	0,2
4	Petanahan	Petanahan	3469	420	12,1	3.473	492	14,2	3.469	142	4,1
5	Klirong	Klirong I	1437	163	11,3	1.401	236	16,8	1.437	89	6,2
		Klirong II	1934	158	8,2	1.931	119	6,2	1.934	10	0,5
6	Buluspesantren	Buluspesantren I	1606	104	6,5	1.692	160	9,5	1.606	18	1,1
		Buluspesantren II	1414	148	10,5	1.347	188	14,0	1.414	15	1,1
7	Ambal	Ambal I	2137	231	10,8	1.895	238	12,6	2.137	113	5,3
		Ambal II	1708	221	12,9	1.568	159	10,1	1.708	16	0,9
8	Mirit	Mirit	2743	203	7,4	2.430	120	4,9	2.743	1	0,0
9	Bonorowo	Bonorowo	1211	139	11,5	1.208	150	12,4	1.211	42	3,5
10	Prembun	Prembun	1584	17	1,1	1.624	209	12,9	1.584	11	0,7
11	Kutowinangun	Kutowinangun	2724	28	1,0	2.577	357	13,9	2.724	5	0,2
12	Alian	Alian	3826	187	4,9	3.261	524	16,1	3.826	53	1,4
13	Padureso	Padureso	1207	105	8,7	1.167	71	6,1	1.207	13	1,1
14	Poncowarno	Poncowarno	1146	111	9,7	1.138	176	15,5	1.146	86	7,5
15	Kebumen	Kebumen I	2405	223	9,3	1.956	242	12,4	2.405	17	0,7
		Kebumen II	2767	276	10,0	2.521	339	13,4	2.767	24	0,9
		Kebumen III	1996	20	1,0	1.685	147	8,7	1.996	13	0,7
16	Pejagoan	Pejagoan	2674	35	1,3	3.085	477	15,5	2.674	21	0,8
17	Sruweng	Sruweng	3680	281	7,6	2.512	491	19,5	3.680	130	3,5
18	Adimulyo	Adimulyo	2206	146	6,6	1.858	188	10,1	2.206	10	0,5
19	Kuwarasan	Kuwarasan	2948	22	0,7	2.927	389	13,3	2.948	16	0,5
20	Rowokele	Rowokele	2968	63	2,1	2.670	359	13,4	2.968	7	0,2
21	Sempor	Sempor I	2275	157	6,9	2.255	271	12,0	2.275	23	1,0
		Sempor II	1033	93	9,0	1.033	114	11,0	1.033	56	5,4
22	Gombong	Gombong I	503	49	9,7	564	47	8,3	503	43	8,5
		Gombong II	1683	85	5,1	1.618	156	9,6	1.683	30	1,8
23	Karanganyar	Karanganyar	1780	135	7,6	1.777	123	6,9	1.780	19	1,1
24	Karanggayam	Karanggayam I	2095	149	7,1	1.064	145	13,6	2.095	15	0,7
		Karanggayam II	1061	8	0,8	2.007	275	13,7	1.061	9	0,8
25	Karangsambung	Karangsambung	2701	116	4,3	1.189	115	9,7	2.701	31	1,1
26	Sadang	Sadang	1228	73	5,9	3.053	188	6,2	1.228	29	2,4
<b>JUMLAH (KAB/KOTA)</b>			<b>74.166</b>	<b>4.968</b>	<b>6,7</b>	<b>70.645</b>	<b>8.572</b>	<b>11,6</b>	<b>74.166</b>	<b>1.410</b>	<b>1,9</b>

Sumber: Bidang P2 dan Kesmas

TABEL 45

CAKUPAN PELAYANAN KESEHATAN PESERTA DIDIK SD/MI, SMP/MTS, SMA/MA SERTA USIA PENDIDIKAN DASAR MENURUT KECAMATAN DAN PUSKESMAS  
KABUPATEN/KOTA KEBUMEN  
TAHUN 2021

NO	KECAMATAN	PUSKESMAS	PESERTA DIDIK SEKOLAH									USIA PENDIDIKAN DASAR*	SEKOLAH											
			KELAS 1 SD/MI			KELAS 7 SMP/MTS			KELAS 10 SMA/MA				SD/MI			SMP/MTS			SMA/MA					
			JUMLAH PESERTA DIDIK	MENDAPAT PELAYANAN KESEHATAN	%	JUMLAH PESERTA DIDIK	MENDAPAT PELAYANAN KESEHATAN	%	JUMLAH PESERTA DIDIK	MENDAPAT PELAYANAN KESEHATAN	%		JUMLAH	MENDAPAT PELAYANAN KESEHATAN	%	JUMLAH	MENDAPAT PELAYANAN KESEHATAN	%	JUMLAH	MENDAPAT PELAYANAN KESEHATAN	%			
1	2	3	4	5	6	7	8	9	10	11	12	13	14	15	16	17	18	19	20	21	22	23	24	
1	Ayah	Ayah I	498	498	100,0	386	386	100,0	495	495	100,0	1.768	884	50,0	22	22	100,0	7	7	100,0	3	3	100,0	
		Ayah II	374	374	100,0	319	319	100,0	27	27	100,0	1.386	693	50,0	20	20	100,0	7	7	100,0	1	1	100,0	
2	Buayan	Buayan	1.019	1.019	100,0	640	640	100,0	62	62	100,0	3.318	1.659	50,0	38	38	100,0	6	6	100,0	1	1	100,0	
3	Puring	Puring	920	920	100,0	830	830	100,0	471	0	0,0	8.077	5.291	65,5	41	41	100,0	6	6	100,0	2	0	0,0	
4	Petanahan	Petanahan	958	958	100,0	1.313	1.313	100,0	188	0	0,0	9.328	8.429	90,4	38	38	100,0	6	6	100,0	7	0	0,0	
5	Klirong	Klirong I	420	420	100,0	688	688	100,0	767	767	100,0	4.634	1.528	33,0	20	20	100,0	6	6	100,0	3	3	100,0	
		Klirong II	432	432	100,0	65	65	100,0	0	0	#DIV/0!	2.607	432	16,6	15	15	100,0	3	3	100,0	0	0	#DIV/0!	
6	Buluspesantren	Buluspesantren I	397	397	100,0	581	581	100,0	131	131	100,0	1.956	978	50,0	16	16	100,0	3	3	100,0	2	2	100,0	
		Buluspesantren II	425	425	100,0	327	327	100,0	121	121	100,0	3.650	3.650	100,0	21	21	100,0	4	4	100,0	1	1	100,0	
7	Ambal	Ambal I	289	289	100,0	223	223	100,0	22	22	100,0	4.503	4.459	99,0	19	19	100,0	3	3	100,0	1	1	100,0	
		Ambal II	448	448	100,0	231	231	100,0	41	41	100,0	3.578	2.775	77,6	21	21	100,0	3	3	100,0	3	3	100,0	
8	Mirit	Mirit	760	760	100,0	541	541	100,0	356	356	100,0	6.386	4.652	72,8	34	34	100,0	6	6	100,0	3	3	100,0	
9	Bonorowo	Bonorowo	289	289	100,0	223	223	100,0	22	22	100,0	2.470	2.470	100,0	19	19	100,0	3	3	100,0	1	1	100,0	
10	Prembun	Prembun	406	406	100,0	919	919	100,0	734	734	100,0	5.273	5.238	99,3	27	27	100,0	9	9	100,0	5	5	100,0	
11	Kutowinangun	Kutowinangun	663	663	100,0	682	682	100,0	699	0	0,0	7.611	5.607	73,7	34	34	100,0	7	7	100,0	5	0	0,0	
12	Alian	Alian	947	947	100,0	1.073	1.073	100,0	424	424	100,0	10.940	10.940	100,0	41	41	100,0	13	13	100,0	3	3	100,0	
13	Padureso	Padureso	246	246	100,0	174	174	100,0	60	60	100,0	2.019	2.019	100,0	14	14	100,0	3	3	100,0	2	2	100,0	
14	Poncowarno	Poncowarno	282	282	100,0	233	224	96,1	0	0	#DIV/0!	2.391	2.358	98,6	14	14	100,0	3	3	100,0	0	0	#DIV/0!	
15	Kebumen	Kebumen I	805	805	100,0	1.905	1.905	100,0	2.186	2.186	100,0	5.420	2.710	50,0	28	28	100,0	13	13	100,0	12	12	100,0	
		Kebumen II	657	657	100,0	57	57	100,0	0	0	#DIV/0!	4.929	4.929	100,0	26	26	100,0	2	2	100,0	0	0	#DIV/0!	
		Kebumen III	673	673	100,0	2.096	2.096	100,0	3.940	3.940	100,0	10.266	10.266	100,0	22	22	100,0	16	16	100,0	15	15	100,0	
16	Pejagoan	Pejagoan	868	868	100,0	540	540	100,0	309	309	100,0	8.236	8.227	99,9	33	33	100,0	7	7	100,0	1	1	100,0	
17	Sruweng	Sruweng	766	766	100,0	624	624	100,0	83	83	100,0	8.508	3.208	37,7	41	41	100,0	8	8	100,0	3	3	100,0	
18	Adimulyo	Adimulyo	476	476	100,0	423	423	100,0	22	22	100,0	1.798	899	50,0	27	27	100,0	4	4	100,0	1	1	100,0	
19	Kuwarasan	Kuwarasan	729	729	100,0	697	697	100,0	183	183	100,0	6.828	6.828	100,0	36	36	100,0	6	6	100,0	4	4	100,0	
20	Rowokele	Rowokele	729	729	100,0	718	718	100,0	477	477	100,0	2.894	2.176	75,2	33	33	100,0	8	8	100,0	3	3	100,0	
21	Sempor	Sempor I	627	627	100,0	671	671	100,0	35	35	100,0	7.525	7.525	100,0	28	28	100,0	5	5	100,0	1	1	100,0	
		Sempor II	328	324	98,8	190	154	81,1	0	0	#DIV/0!	2.672	2.183	81,7	15	15	100,0	2	1	50,0	0	0	#DIV/0!	
22	Gombong	Gombong I	159	149	93,7	458	445	97,2	854	843	98,7	2.397	2.317	96,7	7	7	100,0	2	2	100,0	2	2	100,0	
		Gombong II	581	581	100,0	527	527	100,0	797	797	100,0	6.175	6.175	100,0	24	24	100,0	5	5	100,0	7	7	100,0	
23	Karanganyar	Karanganyar	493	493	100,0	912	0	0,0	692	0	0,0	1.898	493	26,0	26	26	100,0	7	0	0,0	8	0	0,0	
24	Karanggayam	Karanggayam I	545	510	93,6	519	501	96,5	46	46	100,0	4.501	4.408	97,9	23	23	100,0	5	5	100,0	2	2	100,0	
		Karanggayam II	328	328	100,0	373	373	100,0	968	968	100,0	3.044	3.044	100,0	16	16	100,0	4	4	100,0	1	1	100,0	
25	Karangsambung	Karangsambung	677	677	100,0	454	454	100,0	65	65	100,0	2.215	1.131	51,1	30	30	100,0	8	7	87,5	1	1	100,0	
26	Sadang	Sadang	310	310	100,0	310	0	0,0	0	0	#DIV/0!	2.278	1.968	86,4	16	16	100,0	3	0	0,0	0	0	#DIV/0!	
JUMLAH (KAB/KOTA)			Kabupaten	19.524	19.475	99,7	20.922	19.624	93,8	15.277	13.216	86,5	163.479	132.549	81,1	885	885	100,0	203	191	94,1	104	82	78,8

Sumber: Bidang P2 dan Kesmas

TABEL 46

PELAYANAN KESEHATAN GIGI DAN MULUT MENURUT KECAMATAN DAN PUSKESMAS  
KABUPATEN/KOTA KEBUMEN  
TAHUN 2021

NO	KECAMATAN	PUSKESMAS	PELAYANAN KESEHATAN GIGI DAN MULUT					
			TUMPATAN GIGI TETAP	PENCABUTAN GIGI TETAP	RASIO TUMPATAN/ PENCABUTAN	JUMLAH KASUS GIGI	JUMLAH KASUS DIRUJUK	% KASUS DIRUJUK
1	2	3	4	5	6	7	8	9
1	Ayah	Ayah I	34	69	0,5	1.566	18	1,1
		Ayah II	0	0	#DIV/0!	0	0	#DIV/0!
2	Buayan	Buayan	4	73	0,1	1.236	41	3,3
3	Puring	Puring	281	73	3,8	2.626	26	1,0
4	Petanahan	Petanahan	92	15	6,1	1.471	3	0,2
5	Klirong	Klirong I	293	52	5,6	2.521	40	1,6
		Klirong II	0	0	#DIV/0!	599	28	4,7
6	Buluspesantren	Buluspesantren I	6	133	0,0	812	6	0,7
		Buluspesantren II	21	59	0,4	908	36	4,0
7	Ambal	Ambal I	36	61	0,6	720	9	1,3
		Ambal II	270	60	4,5	1.399	37	2,6
8	Mirit	Mirit	1	3	0,3	644	26	4,0
9	Bonorowo	Bonorowo	18	73	0,2	535	14	2,6
10	Prembun	Prembun	272	28	9,7	1.172	21	1,8
11	Kutowinangun	Kutowinangun	106	31	3,4	1.336	52	3,9
12	Alian	Alian	127	24	5,3	1.507	93	6,2
13	Padureso	Padureso	20	14	1,4	516	21	4,1
14	Poncowarno	Poncowarno	54	9	6,0	912	17	1,9
15	Kebumen	Kebumen I	139	70	2,0	2.057	101	4,9
		Kebumen II	12	42	0,3	1.610	97	6,0
		Kebumen III	145	34	4,3	2.436	14	0,6
16	Pejagoan	Pejagoan	269	16	16,8	1.786	33	1,8
17	Sruweng	Sruweng	77	27	2,9	811	19	2,3
18	Adimulyo	Adimulyo	72	54	1,3	1.631	17	1,0
19	Kuwarasan	Kuwarasan	572	39	14,7	1.882	20	1,1
20	Rowokele	Rowokele	59	13	4,5	809	58	7,2
21	Sempor	Sempor I	831	82	10,1	1.895	33	1,7
		Sempor II	130	36	3,6	740	10	1,4
22	Gombong	Gombong I	319	150	2,1	2.209	14	0,6
		Gombong II	133	34	3,9	1.196	25	2,1
23	Karanganyar	Karanganyar	5	57	0,1	926	17	1,8
24	Karanggayam	Karanggayam I	84	31	2,7	1.160	4	0,3
		Karanggayam II	1	0	#DIV/0!	248	1	0,4
25	Karangsambung	Karangsambung	39	1	39,0	651	41	6,3
26	Sadang	Sadang	26	0	#DIV/0!	289	14	4,8
<b>JUMLAH (KAB/ KOTA)</b>			<b>4.548</b>	<b>1.463</b>	<b>3,1</b>	<b>42.816</b>	<b>1.006</b>	<b>2,3</b>

Sumber: Bidang P2 dan Kesmas

TABEL 47

PELAYANAN KESEHATAN GIGI DAN MULUT PADA ANAK SD DAN SETINGKAT MENURUT JENIS KELAMIN, KECAMATAN, DAN PUSKESMAS  
KABUPATEN/KOTA KEBUMEN  
TAHUN 2021

NO	KECAMATAN	PUSKESMAS	UPAYA KESEHATAN GIGI SEKOLAH (UKGS)																							
			JUMLAH SD/MI	JUMLAH SD/MI DGN SIKAT GIGI MASSAL	%	JUMLAH SD/MI MENDAPAT YAN. GIGI	%	JUMLAH MURID SD/MI			MURID SD/MI DIPERIKSA						PERLU PERAWATAN			MENDAPAT PERAWATAN						
								L	P	L + P	L	%	P	%	L + P	%	L	P	L + P	L	%	P	%	L + P	%	
1	2	3	4	5	6	7	8	9	10	11	12	13	14	15	16	17	18	19	20	21	22	23	24	25	26	
1	Ayah	Ayah I	22	6	27,3	6	27,3	288	171	459	233	80,9	151	88,3	384	83,7	85	69	154	17	20,0	22	31,9	39	25,3	
		Ayah II	20	0	0,0	0	0,0	1.461	1.367	2.828	0	0,0	0	0,0	0	0,0	0	0	0	0	#DIV/0!	0	#DIV/0!	0	#DIV/0!	
2	Buayan	Buayan	0	0	#DIV/0!	0	#DIV/0!	0	0	0	0	#DIV/0!	0	#DIV/0!	0	#DIV/0!	0	0	0	0	#DIV/0!	0	#DIV/0!	0	#DIV/0!	
3	Puring	Puring	41	0	0,0	41	100,0	3.078	2.820	5.898	465	15,1	455	16,1	920	15,6	305	197	502	0	0,0	0	0,0	0	0,0	
4	Petanahan	Petanahan	37	33	89,2	37	100,0	2.995	2.815	5.810	2.608	87,1	2.424	86,1	5.032	86,6	259	339	598	30	11,6	55	16,2	85	14,2	
5	Klirong	Klirong I	20	0	0,0	0	0,0	1.378	1.249	2.627	0	0,0	0	0,0	0	0,0	0	0	0	0	#DIV/0!	0	#DIV/0!	0	#DIV/0!	
		Klirong II	15	0	0,0	15	100,0	1.400	1.207	2.607	189	13,5	243	20,1	432	16,6	39	36	75	13	33,3	15	41,7	28	37,3	
6	Buluspesantren	Buluspesantren I	16	0	0,0	16	100,0	1.530	1.172	2.702	212	13,9	185	15,8	397	14,7	34	41	75	27	79,4	35	85,4	62	82,7	
		Buluspesantren II	21	4	19,0	21	100,0	1.300	1.202	2.502	356	27,4	316	26,3	672	26,9	63	52	115	41	65,1	34	65,4	75	65,2	
7	Ambal	Ambal I	18	18	100,0	18	100,0	1.467	1.248	2.715	1.020	69,5	1.033	82,8	2.053	75,6	746	696	1.442	746	100,0	696	100,0	1.442	100,0	
		Ambal II	21	0	0,0	21	100,0	1.545	1.335	2.880	1.184	76,6	1.014	76,0	2.198	76,3	70	50	120	70	100,0	50	100,0	120	100,0	
8	Mirit	Mirit	34	0	0,0	9	26,5	125	360	485	45	36,0	56	15,6	101	20,8	18	10	28	0	0,0	0	0,0	0	0,0	
9	Bonorowo	Bonorowo	19	19	100,0	19	100,0	976	863	1.839	976	100,0	863	100,0	1.839	100,0	100	91	191	100	100,0	91	100,0	191	100,0	
10	Prembun	Prembun	28	0	0,0	28	100,0	2.858	1.512	4.370	1.512	52,9	1.346	89,0	2.858	65,4	66	60	126	34	51,5	38	63,3	72	57,1	
11	Kutowinangun	Kutowinangun	34	34	100,0	34	100,0	2.228	2.034	4.262	282	12,7	251	12,3	533	12,5	39	33	72	39	100,0	33	100,0	72	100,0	
12	Alian	Alian	41	0	0,0	0	0,0	0	0	0	0	#DIV/0!	0	#DIV/0!	0	#DIV/0!	0	0	0	0	#DIV/0!	0	#DIV/0!	0	#DIV/0!	
13	Padureso	Padureso	14	14	100,0	9	64,3	825	711	1.536	587	71,2	505	71,0	1.092	71,1	160	150	310	25	15,6	31	20,7	56	18,1	
14	Poncowarno	Poncowarno	14	14	100,0	14	100,0	863	782	1.645	863	100,0	782	100,0	1.645	100,0	42	43	85	42	100,0	43	100,0	85	100,0	
15	Kebumen	Kebumen I	28	9	32,1	9	32,1	620	583	1.203	389	62,7	394	67,6	783	65,1	235	231	466	209	88,9	220	95,2	429	92,1	
		Kebumen II	26	0	0,0	26	100,0	2.084	1.855	3.939	2.084	100,0	1.855	100,0	3.939	100,0	209	394	603	15	7,2	28	7,1	43	7,1	
		Kebumen III	22	0	0,0	22	100,0	2.218	2.070	4.288	348	15,7	324	15,7	672	15,7	224	225	449	224	100,0	225	100,0	449	100,0	
16	Pejagoan	Pejagoan	33	0	0,0	25	75,8	2.721	2.484	5.205	873	32,1	843	33,9	1.716	33,0	130	124	254	130	100,0	120	96,8	250	98,4	
17	Sruweng	Sruweng	41	24	58,5	24	58,5	2.788	2.476	5.264	1.129	40,5	947	38,2	2.076	39,4	132	148	280	132	100,0	148	100,0	280	100,0	
18	Adimulyo	Adimulyo	27	27	100,0	27	100,0	1.671	1.568	3.239	1.671	100,0	1.568	100,0	3.239	100,0	18	38	56	18	100,0	38	100,0	56	100,0	
19	Kuwarasan	Kuwarasan	36	0	0,0	36	100,0	373	356	729	373	100,0	356	100,0	729	100,0	321	337	658	259	80,7	304	90,2	563	85,6	
20	Rowokele	Rowokele	33	0	0,0	33	100,0	2.507	2.179	4.686	393	15,7	367	16,8	760	16,2	344	338	682	344	100,0	338	100,0	682	100,0	
21	Sempor	Sempor I	29	3	10,3	3	10,3	253	253	506	230	90,9	214	84,6	444	87,7	104	99	203	104	100,0	99	100,0	203	100,0	
		Sempor II	15	15	100,0	15	100,0	1.118	964	2.082	1.118	100,0	964	100,0	2.082	100,0	205	230	435	204	99,5	99	43,0	303	69,7	
22	Gombong	Gombong I	8	0	0,0	8	100,0	611	568	1.179	611	100,0	568	100,0	1.179	100,0	115	125	240	115	100,0	125	100,0	240	100,0	
		Gombong II	25	25	100,0	0	0,0	0	0	0	0	#DIV/0!	0	#DIV/0!	0	#DIV/0!	0	0	0	0	#DIV/0!	0	#DIV/0!	0	#DIV/0!	
23	Karanganyar	Karanganyar	26	0	0,0	7	26,9	141	144	285	136	96,5	139	96,5	275	96,5	25	27	52	13	52,0	11	40,7	24	46,2	
24	Karanggayam	Karanggayam I	23	0	0,0	23	100,0	1.761	1.666	3.427	1.065	60,5	1.028	61,7	2.093	61,1	372	343	715	3	0,8	6	1,7	9	1,3	
		Karanggayam II	16	0	0,0	16	100,0	1.034	936	1.970	1.034	100,0	934	99,8	1.968	99,9	33	8	41	10	30,3	3	37,5	13	31,7	
25	Karangsambung	Karangsambung	30	0	0,0	30	100,0	2.325	2.131	4.456	1.800	77,4	1.603	75,2	3.403	76,4	250	235	485	65	26,0	46	19,6	111	22,9	
26	Sadang	Sadang	16	16	100,0	16	100,0	0	0	0	0	#DIV/0!	0	#DIV/0!	0	#DIV/0!	0	0	0	0	#DIV/0!	0	#DIV/0!	0	#DIV/0!	
JUMLAH (KAB/ KOTA)			849	261	30,7	608	71,6	46.542	41.081	87.623	23.786	51,1	21.728	52,9	45.514	51,9	4.743	4.769	9.512	3.029	63,9	2.953	61,9	5.982	62,9	

Sumber: Bidang P2 dan Kesmas

TABEL 48

PELAYANAN KESEHATAN USIA PRODUKTIF MENURUT JENIS KELAMIN, KECAMATAN, DAN PUSKESMAS  
KABUPATEN/KOTA KEBUMEN  
TAHUN 2021

NO	KECAMATAN	PUSKESMAS	PENDUDUK USIA 15-59 TAHUN															
			JUMLAH			MENDAPAT PELAYANAN SKRINING KESEHATAN SESUAI STANDAR						BERISIKO						
						LAKI-LAKI		PEREMPUAN		LAKI-LAKI + PEREMPUAN		LAKI-LAKI		PEREMPUAN		LAKI-LAKI + PEREMPUAN		
			LAKI-LAKI	PEREMPUAN	LAKI-LAKI + PEREMPUAN	JUMLAH	%	JUMLAH	%	JUMLAH	%	JUMLAH	%	JUMLAH	%	JUMLAH	%	
1	2	3	4	5	6	7	8	9	10	11	12	13	14	15	16	17	18	
1	Ayah	Ayah I	10.939	11.037	21.976	5.000	45,7	5.868	53,2	10.868	49,5	150	3,0	70	1,2	220	2,0	
		Ayah II	10.201	9.915	20.116	7.719	75,7	9.915	100,0	17.634	87,7	0	0,0	0	0,0	0	0,0	
2	Buayan	Buayan	21.898	21.275	43.173	17.012	77,7	19.202	90,3	36.214	83,9	5.830	34,3	5.277	27,5	11.107	30,7	
3	Puring	Puring	20.605	20.336	40.941	11.162	54,2	14.292	70,3	25.454	62,2	2.108	18,9	2.077	14,5	4.185	16,4	
4	Petanahan	Petanahan	19.427	19.198	38.625	6.459	33,2	9.689	50,5	16.148	41,8	4.494	69,6	5.023	51,8	9.517	58,9	
5	Klirong	Klirong I	11.695	11.457	23.152	6.795	58,1	10.855	94,7	17.650	76,2	752	11,1	1.420	13,1	2.172	12,3	
		Klirong II	9.300	9.021	18.321	4.418	47,5	9.021	100,0	13.439	73,4	2.595	58,7	4.162	46,1	6.757	50,3	
6	Buluspesantren	Buluspesantren I	10.105	9.855	19.960	2.473	24,5	5.621	57,0	8.094	40,6	180	7,3	250	4,4	430	5,3	
		Buluspesantren II	9.366	8.864	18.230	5.298	56,6	8.864	100,0	14.162	77,7	2.975	56,2	444	5,0	3.419	24,1	
7	Ambal	Ambal I	11.071	10.602	21.673	1.954	17,6	7.527	71,0	9.481	43,7	984	50,4	1.835	24,4	2.819	29,7	
		Ambal II	9.637	9.398	19.035	3.373	35,0	9.398	100,0	12.771	67,1	372	11,0	1.324	14,1	1.696	13,3	
8	Mirit	Mirit	17.553	16.801	34.354	16.220	92,4	16.061	95,6	32.281	94,0	71	0,4	476	3,0	547	1,7	
9	Bonorowo	Bonorowo	7.019	6.791	13.810	2.718	38,7	3.892	57,3	6.610	47,9	557	20,5	991	25,5	1.548	23,4	
10	Prembun	Prembun	9.344	9.243	18.587	3.222	34,5	4.567	49,4	7.789	41,9	644	20,0	1.251	27,4	1.895	24,3	
11	Kutowinangun	Kutowinangun	15.910	15.544	31.454	3.490	21,9	8.077	52,0	11.567	36,8	438	12,6	453	5,6	891	7,7	
12	Alian	Alian	22.589	21.368	43.957	21.906	97,0	21.145	99,0	43.051	97,9	17.254	78,8	6.047	28,6	23.301	54,1	
13	Padureso	Padureso	5.379	5.247	10.626	1.276	23,7	1.913	36,5	3.189	30,0	0	0,0	89	4,7	89	2,8	
14	Poncowarno	Poncowarno	6.012	5.770	11.782	1.466	24,4	4.743	82,2	6.209	52,7	437	29,8	1.192	25,1	1.629	26,2	
15	Kebumen	Kebumen I	15.661	14.913	30.574	15.634	99,8	14.887	99,8	30.521	99,8	370	2,4	354	2,4	724	2,4	
		Kebumen II	16.045	15.281	31.326	4.915	30,6	10.397	68,0	15.312	48,9	1.903	38,7	1.080	10,4	2.983	19,5	
		Kebumen III	12.888	12.704	25.592	8.824	68,5	12.704	100,0	21.528	84,1	1.035	11,7	1.275	10,0	2.310	10,7	
16	Pejagoan	Pejagoan	18.337	17.609	35.946	3.224	17,6	6.939	39,4	10.163	28,3	402	12,5	557	8,0	959	9,4	
17	Sruweng	Sruweng	20.121	19.759	39.880	18.938	94,1	17.620	89,2	36.558	91,7	9.152	48,3	4.289	24,3	13.441	36,8	
18	Adimulyo	Adimulyo	11.658	11.953	23.611	5.662	48,6	10.100	84,5	15.762	66,8	196	3,5	2.085	20,6	2.281	14,5	
19	Kuwarasan	Kuwarasan	16.853	16.369	33.222	11.749	69,7	16.369	100,0	28.118	84,6	234	2,0	2.562	15,7	2.796	9,9	
20	Rowokele	Rowokele	16.644	16.300	32.944	8.441	50,7	13.915	85,4	22.356	67,9	1.281	15,2	2.923	21,0	4.204	18,8	
21	Sempor	Sempor I	15.584	14.948	30.532	10.807	69,3	14.948	100,0	25.755	84,4	819	7,6	1.663	11,1	2.482	9,6	
		Sempor II	7.422	7.301	14.723	3.130	42,2	4.785	65,5	7.915	53,8	97	3,1	330	6,9	427	5,4	
22	Gombong	Gombong I	4.346	4.409	8.755	420	9,7	2.546	57,7	2.966	33,9	327	77,9	2.121	83,3	2.448	82,5	
		Gombong II	11.882	11.891	23.773	1.280	10,8	2.511	21,1	3.791	15,9	514	40,2	1.013	40,3	1.527	40,3	
23	Karanganyar	Karanganyar	12.137	11.928	24.065	2.112	17,4	10.443	87,6	12.555	52,2	174	8,2	132	1,3	306	2,4	
24	Karanggayam	Karanggayam I	11.627	11.059	22.686	6.956	59,8	9.280	83,9	16.236	71,6	267	3,8	316	3,4	583	3,6	
		Karanggayam II	7.832	7.519	15.351	2.814	35,9	4.558	60,6	7.372	48,0	445	15,8	857	18,8	1.302	17,7	
25	Karangsambung	Karangsambung	15.547	14.874	30.421	6.793	43,7	11.267	75,7	18.060	59,4	2.153	31,7	3.016	26,8	5.169	28,6	
26	Sadang	Sadang	7.669	7.209	14.878	6.185	80,6	7.002	97,1	13.187	88,6	3.526	57,0	3.598	51,4	7.124	54,0	
JUMLAH (KAB/KOTA)			450.303	437.748	888.051	239.845	53,3	340.921	77,9	580.766	65,4	62.736	26,2	60.552	17,8	123.288	21,2	

Sumber: Bidang P2 dan Kesmas

TABEL 49

CAKUPAN PELAYANAN KESEHATAN USIA LANJUT MENURUT JENIS KELAMIN, KECAMATAN, DAN PUSKESMAS  
KABUPATEN/KOTA KEBUMEN  
TAHUN 2021

NO	KECAMATAN	PUSKESMAS	USIA LANJUT (60TAHUN+)								
			JUMLAH			MENDAPAT SKRINING KESEHATAN SESUAI STANDAR					
			L	P	L+P	L	%	P	%	L+P	%
1	2	3	4	5	6	7	8	9	10	11	12
1	Ayah	Ayah I	2.105	2.042	4.147	1.587	75,4	1.860	91,1	3.447	83,1
		Ayah II	1.835	1.998	3.833	1.741	94,9	1.946	97,4	3.687	96,2
2	Buayan	Buayan	4.136	4.311	8.447	4.130	99,9	4.309	100,0	8.439	99,9
3	Puring	Puring	4.560	4.670	9.230	1.859	40,8	5.631	120,6	7.490	81,1
4	Petanahan	Petanahan	3.755	3.918	7.673	1.695	45,1	3.509	89,6	5.204	67,8
5	Klirong	Klirong I	2.488	2.684	5.172	1.512	60,8	2.542	94,7	4.054	78,4
		Klirong II	2.133	2.132	4.265	2.116	99,2	2.107	98,8	4.223	99,0
6	Buluspesantren	Buluspesantren I	2.386	2.499	4.885	1.302	54,6	2.930	117,2	4.232	86,6
		Buluspesantren II	1.941	1.999	3.940	1.685	86,8	1.951	97,6	3.636	92,3
7	Ambal	Ambal I	2.069	2.084	4.153	1.063	51,4	2.277	109,3	3.340	80,4
		Ambal II	2.341	2.409	4.750	1.716	73,3	2.110	87,6	3.826	80,5
8	Mirit	Mirit	5.043	5.319	10.362	2.075	41,1	3.729	70,1	5.804	56,0
9	Bonorowo	Bonorowo	1.361	1.428	2.789	1.002	73,6	1.342	94,0	2.344	84,0
10	Prembun	Prembun	1.716	1.910	3.626	1.496	87,2	1.840	96,3	3.336	92,0
11	Kutowinangun	Kutowinangun	3.428	3.492	6.920	2.578	75,2	3.465	99,2	6.043	87,3
12	Alian	Alian	3.208	3.346	6.554	3.038	94,7	3.642	108,8	6.680	101,9
13	Padureso	Padureso	1.032	1.096	2.128	911	88,3	1.078	98,4	1.989	93,5
14	Poncowarno	Poncowarno	1.170	1.241	2.411	586	50,1	1.356	109,3	1.942	80,5
15	Kebumen	Kebumen I	2.858	3.150	6.008	2.540	88,9	2.788	88,5	5.328	88,7
		Kebumen II	2.553	2.859	5.412	2.314	90,6	2.835	99,2	5.149	95,1
		Kebumen III	2.294	2.761	5.055	1.263	55,1	2.138	77,4	3.401	67,3
16	Pejagoan	Pejagoan	1.890	1.824	3.714	873	46,2	865	47,4	1.738	46,8
17	Sruweng	Sruweng	3.610	3.928	7.538	3.194	88,5	4.406	112,2	7.600	100,8
18	Adimulyo	Adimulyo	2.970	4.406	7.376	2.990	100,7	3.064	69,5	6.054	82,1
19	Kuwarasan	Kuwarasan	3.731	3.811	7.542	2.954	79,2	3.404	89,3	6.358	84,3
20	Rowokele	Rowokele	3.206	3.545	6.751	1.328	41,4	3.651	103,0	4.979	73,8
21	Sempor	Sempor I	2.798	2.882	5.680	2.031	72,6	2.727	94,6	4.758	83,8
		Sempor II	1.461	1.337	2.798	1.089	74,5	1.564	117,0	2.653	94,8
22	Gombong	Gombong I	422	505	927	236	55,9	483	95,6	719	77,6
		Gombong II	1.518	1.793	3.311	609	40,1	1.515	84,5	2.124	64,1
23	Karanganyar	Karanganyar	2.451	2.696	5.147	1.964	80,1	2.414	89,5	4.378	85,1
24	Karanggayam	Karanggayam I	2.382	2.540	4.922	1.873	78,6	2.641	104,0	4.514	91,7
		Karanggayam II	1.759	1.701	3.460	1.689	96,0	1.682	98,9	3.371	97,4
25	Karangsambung	Karangsambung	2.651	2.835	5.486	2.530	95,4	2.797	98,7	5.327	97,1
26	Sadang	Sadang	1.139	1.079	2.218	1.045	91,7	1.049	97,2	2.094	94,4
<b>JUMLAH (KAB/KOTA)</b>			<b>86.400</b>	<b>92.230</b>	<b>178.630</b>	<b>62.614</b>	<b>72,5</b>	<b>87.647</b>	<b>95,0</b>	<b>150.261</b>	<b>84,1</b>

Sumber: Bidang P2 dan Kesmas

TABEL 50

PUSKESMAS YANG MELAKSANAKAN KEGIATAN PELAYANAN KESEHATAN KELUARGA  
KABUPATEN/KOTA KEBUMEN  
TAHUN 2021

NO	KECAMATAN	PUSKESMAS	PUSKESMAS					
			MELAKSANAKAN KELAS IBU HAMIL	MELAKSANAKAN ORIENTASI P4K	MELAKSANAKAN KEGIATAN KESEHATAN REMAJA	MELAKSANAKAN PENJARINGAN KESEHATAN KELAS 1	MELAKSANAKAN PENJARINGAN KESEHATAN KELAS 7 DAN 10	MELAKSANAKAN PENJARINGAN KESEHATAN KELAS 1, 7, 10
1	2	3	4	5	6	7	8	9
1	Ayah	Ayah I	v	v	v	v	v	v
		Ayah II	v	v	v	v	v	v
2	Buayan	Buayan	v	v	v	v	v	v
3	Puring	Puring	v	v	v	v	-	-
4	Petanahan	Petanahan	v	v	v	v	-	-
5	Klirong	Klirong I	v	v	-	v	v	v
		Klirong II	v	v	-	v	-	-
6	Buluspesantren	Buluspesantren I	v	v	v	v	v	v
		Buluspesantren II	v	v	v	v	v	v
7	Ambal	Ambal I	v	v	v	v	v	v
		Ambal II	v	v	v	v	v	v
8	Mirit	Mirit	v	v	v	v	v	v
9	Bonorowo	Bonorowo	v	v	v	v	v	v
10	Prembun	Prembun	v	v	v	v	v	v
11	Kutowinangun	Kutowinangun	v	v	-	v	-	-
12	Alian	Alian	v	v	v	v	v	v
13	Padureso	Padureso	v	v	v	v	v	v
14	Poncowarno	Poncowarno	v	v	v	v	-	-
15	Kebumen	Kebumen I	v	v	-	v	v	v
		Kebumen II	v	v	v	v	-	-
		Kebumen III	v	v	v	v	-	v
16	Pejagoan	Pejagoan	v	v	-	v	v	v
17	Sruweng	Sruweng	v	v	v	v	v	v
18	Adimulyo	Adimulyo	v	v	v	v	v	v
19	Kuwarasan	Kuwarasan	v	v	-	v	v	v
20	Rowokele	Rowokele	v	v	v	v	v	v
21	Sempor	Sempor I	v	v	v	v	v	v
		Sempor II	v	v	v	v	-	-
22	Gombong	Gombong I	v	v	v	v	v	v
		Gombong II	v	v	-	v	v	v
23	Karanganyar	Karanganyar	v	v	-	v	-	-
24	Karanggayam	Karanggayam I	v	v	v	v	v	v
		Karanggayam II	v	v	v	v	v	v
25	Karangsambung	Karangsambung	v	v	-	v	v	v
26	Sadang	Sadang	v	v	-	v	-	-
<b>JUMLAH (KAB/KOTA)</b>			<b>35</b>	<b>35</b>	<b>25</b>	<b>35</b>	<b>25</b>	<b>26</b>
<b>PERSENTASE</b>			<b>100,0</b>	<b>100,0</b>	<b>71,4</b>	<b>100,0</b>	<b>71,4</b>	<b>74,3</b>

Sumber: Bidang P2 dan Kesmas



TABEL 51

JUMLAH TERDUGA TUBERKULOSIS, KASUS TUBERKULOSIS, KASUS TUBERKULOSIS ANAK, CASE NOTIFICATION RATE (CNR) PER 100.000 PENDUDUK DAN CASE DETECTION RATE (CDR) MENURUT JENIS KELAMIN, KECAMATAN, DAN PUSKESMAS

KABUPATEN/KOTA KEBUMEN  
TAHUN 2021

NO	KECAMATAN	PUSKESMAS / Rumah Sakit	JUMLAH TERDUGA TUBERKULOSIS YANG MENDAPATKAN PELAYANAN SESUAI STANDAR	JUMLAH SEMUA KASUS TUBERKULOSIS					KASUS TUBERKULOSIS ANAK 0-14 TAHUN	
				LAKI-LAKI		PEREMPUAN		LAKI-LAKI + PEREMPUAN		
				JUMLAH	%	JUMLAH	%			
1	2	3	4	5	6	7	8	9	10	
1	Ayah	Ayah I	169	10	47,6	11	52,4	21	1	
		Ayah II	22	6	75,0	2	25,0	8	0	
2	Buayan	Buayan	165	26	59,1	18	40,9	44	2	
3	Puring	Puring	340	17	56,7	13	43,3	30	0	
4	Petanahan	Petanahan	300	23	62,2	14	37,8	37	2	
5	Klirong	Klirong I	89	7	50,0	7	50,0	14	0	
		Klirong II	35	3	100,0	0	0,0	3	0	
6	Buluspesantren	Buluspesantren I	36	7	77,8	2	22,2	9	0	
		Buluspesantren II	55	9	75,0	3	25,0	12	0	
7	Ambal	Ambal I	105	3	42,9	4	57,1	7	0	
		Ambal II	89	6	50,0	6	50,0	12	1	
8	Mirit	Mirit	108	4	40,0	6	60,0	10	0	
9	Bonorowo	Bonorowo	42	1	33,3	2	66,7	3	0	
10	Prembun	Prembun	60	8	61,5	5	38,5	13	1	
11	Kutowinangun	Kutowinangun	87	2	40,0	3	60,0	5	0	
12	Alian	Alian	122	11	52,4	10	47,6	21	1	
13	Padureso	Padureso	138	18	60,0	12	40,0	30	0	
14	Poncowarno	Poncowarno	54	9	69,2	4	30,8	13	0	
15	Kebumen	Kebumen I	283	9	47,4	10	52,6	19	1	
		Kebumen II	58	7	41,2	10	58,8	17	0	
		Kebumen III	88	3	60,0	2	40,0	5	0	
16	Pejagoan	Pejagoan	106	12	50,0	12	50,0	24	3	
17	Sruweng	Sruweng	291	9	45,0	11	55,0	20	0	
18	Adimulyo	Adimulyo	160	15	71,4	6	28,6	21	0	
19	Kuwarasan	Kuwarasan	130	21	72,4	8	27,6	29	1	
20	Rowokele	Rowokele	121	11	45,8	13	54,2	24	0	
21	Sempor	Sempor I	111	15	51,7	14	48,3	29	3	
		Sempor II	113	4	26,7	11	73,3	15	1	
22	Gombong	Gombong I	130	0	0,0	7	100,0	7	1	
		Gombong II	56	10	66,7	5	33,3	15	1	
23	Karanganyar	Karanganyar	92	14	82,4	3	17,6	17	5	
24	Karanggayam	Karanggayam I	93	11	78,6	3	21,4	14	2	
		Karanggayam II	194	10	62,5	6	37,5	16	0	
25	Karangsambung	Karangsambung	57	14	63,6	8	36,4	22	0	
26	Sadang	Sadang	100	4	66,7	2	33,3	6	0	
		RS PKU M Gombong	447	130	52,0	120	48,0	250	52	
		RS Purbowangi	36	0	0,0	1	100,0	1	0	
		RS PKU M Sruweng	257	76	60,3	50	39,7	126	7	
		RS Palang Biru	75	28	60,9	18	39,1	46	12	
		RS Purwogondo	52	1	25,0	3	75,0	4	0	
		RSUD Kebumen	610	189	53,1	167	46,9	356	33	
		RS PKU M Petanahan	35	9	64,3	5	35,7	14	0	
		KP3 Kebumen	459	207	50,2	205	49,8	412	6	
		RS Permata Medika	228	51	47,2	57	52,8	108	1	
		RSUD Prembun	234	83	61,0	53	39,0	136	24	
		RS PKU Muh Kutowinangun	35	6	75,0	2	25,0	8	0	
		RSU Wijayakusuma	48	16	41,0	23	59,0	39	36	
JUMLAH (KAB/KOTA)			6.715	1.135	2.575	957	2.125	2.092	197	
JUMLAH TERDUGA TUBERKULOSIS			6.715							
% ORANG TERDUGA TUBERKULOSIS (TBC) MENDAPATKAN PELAYANAN TUBERKULOSIS SESUAI STANDAR							100,0			
CNR SEMUA KASUS TUBERKULOSIS PER 100.000 PENDUDUK								149		
PERKIRAAN INSIDEN TUBERKULOSIS (DALAM ABSOLUT) BERDASARKAN MODELING TAHUN 2021								2.659		
CASE DETECTION RATE (%)								78,7		
CAKUPAN PENEMUAN KASUS TUBERKULOSIS ANAK (%)										61,7

Sumber: Bidang P2 dan Kesmas

TABEL 52

ANGKA KESEMBUHAN DAN PENGOBATAN LENGKAP SERTA KEBERHASILAN PENGOBATAN TUBERKULOSIS MENURUT JENIS KELAMIN, KECAMATAN, DAN PUSKESMAS  
KABUPATEN/KOTA KEBUMEN  
TAHUN 2021

NO	KECAMATAN	PUSKESMAS / RUMAH SAKIT	JUMLAH KASUS TUBERKULOSIS PARU TERKONFIRMASI BAKTERIOLOGIS YANG TERDAFTAR DAN DIOBATI <sup>1)</sup>			JUMLAH SEMUA KASUS TUBERKULOSIS TERDAFTAR DAN DIOBATI <sup>1)</sup>			ANGKA KESEMBUHAN ( <i>CURE RATE</i> ) TUBERKULOSIS PARU TERKONFIRMASI BAKTERIOLOGIS						ANGKA PENGOBATAN LENGKAP ( <i>COMPLETE RATE</i> ) SEMUA KASUS TUBERKULOSIS						ANGKA KEBERHASILAN PENGOBATAN ( <i>SUCCESS RATE/SR</i> ) SEMUA KASUS TUBERKULOSIS						JUMLAH KEMATIAN SELAMA PENGOBATAN TUBERKULOSIS	
									LAKI-LAKI		PEREMPUAN		LAKI-LAKI + PEREMPUAN		LAKI-LAKI		PEREMPUAN		LAKI-LAKI + PEREMPUAN		LAKI-LAKI		PEREMPUAN		LAKI-LAKI + PEREMPUAN			
			L	P	L + P	L	P	L + P	JUMLAH	%	JUMLAH	%	JUMLAH	%	JUMLAH	%	JUMLAH	%	JUMLAH	%	JUMLAH	%	JUMLAH	%	JUMLAH	%	JUMLAH	%
1	2	3	4	5	6	7	8	9	10	11	12	13	14	15	16	17	18	19	20	21	22	23	24	25	26	27	28	29
1	Ayah	Ayah I	5	1	6	14	6	20	5	100,0	1	100,0	6	100,0	9	64,3	5	83,3	14	70,0	14	100,0	6	100,0	20	100,0	0	0,0
		Ayah II	1	1	2	2	3	5	0	0,0	0	0,0	0	0,0	2	100,0	3	100,0	5	100,0	2	100,0	3	100,0	5	100,0	0	0,0
2	Buayan	Buayan	4	4	8	16	11	27	2	50,0	1	25,0	3	37,5	13	81,3	9	81,8	22	81,5	15	93,8	10	90,9	25	92,6	2	7,4
3	Puring	Puring	7	7	14	9	9	18	6	85,7	6	85,7	12	85,7	2	22,2	2	22,2	4	22,2	8	88,9	8	88,9	16	88,9	1	5,6
4	Petanahan	Petanahan	10	5	15	13	7	20	9	90,0	4	80,0	13	86,7	3	23,1	2	28,6	5	25,0	12	92,3	6	85,7	18	90,0	1	5,0
5	Klirong	Klirong I	1	6	7	4	8	12	2	200,0	3	50,0	5	71,4	1	25,0	5	62,5	6	50,0	3	75,0	8	100,0	11	91,7	1	8,3
		Klirong II	3	0	3	6	2	8	1	33,3	0	#DIV/0!	1	33,3	3	50,0	2	100,0	5	62,5	4	66,7	2	100,0	6	75,0	1	12,5
6	Buluspesantren	Buluspesantren I	2	2	4	2	2	4	2	100,0	2	100,0	4	100,0	0	0,0	0	0,0	0	0,0	2	100,0	2	100,0	4	100,0	0	0,0
		Buluspesantren II	3	3	6	7	5	12	1	33,3	2	66,7	3	50,0	6	85,7	3	60,0	9	75,0	7	100,0	5	100,0	12	100,0	0	0,0
7	Ambal	Ambal I	1	2	3	12	6	18	0	0,0	0	0,0	0	0,0	12	100,0	6	100,0	18	100,0	12	100,0	6	100,0	18	100,0	0	0,0
		Ambal II	0	0	0	5	4	9	0	#DIV/0!	0	#DIV/0!	0	#DIV/0!	5	100,0	4	100,0	9	100,0	5	100,0	4	100,0	9	100,0	0	0,0
8	Mirit	Mirit	2	4	6	3	5	8	0	0,0	0	0,0	0	0,0	3	100,0	4	80,0	7	87,5	3	100,0	4	80,0	7	87,5	0	0,0
9	Bonorowo	Bonorowo	2	1	3	5	3	8	0	0,0	0	0,0	0	0,0	5	100,0	1	33,3	6	75,0	5	100,0	1	33,3	6	75,0	2	25,0
10	Prembun	Prembun	2	2	4	3	3	6	0	0,0	0	0,0	0	0,0	2	66,7	3	100,0	5	83,3	2	66,7	3	100,0	5	83,3	1	16,7
11	Kutowinangun	Kutowinangun	4	5	9	8	9	17	1	25,0	0	0,0	1	11,7	7	87,5	9	100,0	16	94,1	8	100,0	9	100,0	17	100,0	0	0,0
12	Alian	Alian	5	8	13	6	8	14	4	80,0	7	87,5	11	84,6	2	33,3	0	0,0	2	14,3	6	100,0	7	87,5	13	92,9	0	0,0
13	Padureso	Padureso	3	0	3	3	0	3	0	0,0	0	#DIV/0!	0	0,0	3	100,0	0	#DIV/0!	3	100,0	3	100,0	0	#DIV/0!	3	100,0	0	0,0
14	Poncowarno	Poncowarno	1	0	1	5	3	8	1	100,0	0	#DIV/0!	1	100,0	4	80,0	3	100,0	7	87,5	5	100,0	3	100,0	8	100,0	0	0,0
15	Kebumen	Kebumen I	3	2	5	6	4	10	2	66,7	2	100,0	4	80,0	4	66,7	2	50,0	6	60,0	6	100,0	4	100,0	10	100,0	0	0,0
		Kebumen II	0	2	2	6	3	9	0	#DIV/0!	1	50,0	1	50,0	3	50,0	2	66,7	5	55,6	3	50,0	3	100,0	6	66,7	2	22,2
		Kebumen III	2	0	2	6	4	10	1	50,0	0	#DIV/0!	1	50,0	4	66,7	4	100,0	8	80,0	5	83,3	4	100,0	9	90,0	1	10,0
16	Pejagoan	Pejagoan	4	6	10	10	15	25	1	25,0	4	66,7	5	50,0	7	70,0	11	73,3	18	72,0	8	80,0	15	100,0	23	92,0	0	0,0
17	Sruweng	Sruweng	3	4	7	5	4	9	1	33,3	0	0,0	1	14,3	2	40,0	4	100,0	6	66,7	3	60,0	4	100,0	7	77,8	1	11,1
18	Adimulyo	Adimulyo	9	1	10	18	8	26	7	77,8	1	100,0	8	80,0	9	50,0	7	87,5	16	61,5	16	88,9	8	100,0	24	92,3	2	7,7
19	Kuwarasan	Kuwarasan	14	9	23	23	13	36	10	71,4	5	55,6	15	65,2	11	47,8	6	46,2	17	47,2	21	91,3	11	84,6	32	88,9	4	11,1
20	Rowokele	Rowokele	12	6	18	18	10	28	4	33,3	3	50,0	7	38,9	10	55,6	5	50,0	15	53,6	14	77,8	8	80,0	22	78,6	1	3,6
21	Sempor	Sempor I	2	1	3	13	11	24	2	100,0	1	100,0	3	100,0	10	76,9	10	90,9	20	83,3	12	92,3	11	100,0	23	95,8	1	4,2
		Sempor II	2	0	2	8	2	10	0	0,0	0	#DIV/0!	0	0,0	4	50,0	2	100,0	6	60,0	4	50,0	2	100,0	6	60,0	3	30,0
22	Gombong	Gombong I	3	0	3	5	1	6	1	33,3	0	#DIV/0!	1	33,3	4	80,0	1	100,0	5	83,3	5	100,0	1	100,0	6	100,0	0	0,0
		Gombong II	7	4	11	9	4	13	3	42,9	3	75,0	6	54,5	6	66,7	0	0,0	6	46,2	9	100,0	3	75,0	12	92,3	1	7,7
23	Karanganyar	Karanganyar	5	1	6	11	1	12	3	60,0	0	0,0	3	50,0	8	72,7	0	0,0	8	66,7	11	100,0	0	0,0	11	91,7	1	8,3
24	Karanggayam	Karanggayam I	6	4	10	10	4	14	4	66,7	2	50,0	6	60,0	6	60,0	2	50,0	8	57,1	10	100,0	4	100,0	14	100,0	0	0,0
		Karanggayam II	6	1	7	7	1	8	3	50,0	0	0,0	3	42,9	4	57,1	1	100,0	5	62,5	7	100,0	1	100,0	8	100,0	0	0,0
25	Karangsambung	Karangsambung	5	4	9	8	4	12	3	60,0	2	50,0	5	55,6	5	62,5	2	50,0	7	58,3	8	100,0	4	100,0	12	100,0	0	0,0
26	Sadang	Sadang	4	6	10	5	9	14	4	100,0	5	83,3	9	90,0	1	20,0	3	33,3	4	28,6	5	100,0	8	88,9	13	92,9	1	7,1
		RS PKU M Gombong	22	18	40	160	131	291	13	59,1	9	50,0	22	55,0	112	70,0	96	73,3	208	71,5	125	78,1	105	80,2	230	79,0	21	7,2
		RS Purbowangi	2	3	5	8	11	19	0	0,0	0	0,0	0	0,0	8	100,0	11	100,0	19	100,0	8	100,0	11	100,0	19	100,0	0	0,0
		RS PKU M Sruweng	17	9	26	48	30	78	13	76,5	7	77,8	20	76,9	28	58,3	18	60,0	46	59,0	41	85,4	25	83,3	66	84,6	8	10,3
		RS Palang Biru	9	3	12	26	12	38	1	11,1	0	0,0	1	8,3	21	80,8	10	83,3	31	81,6	22	84,6	10	83,3	32	84,2	5	13,2
		RS Purwogondo	1	4	5	2	4	6	0	0,0	3	75,0	3	60,0	1	50,0	1	25,0	2	33,3	1	50,0	4	100,0	5	83,3	1	16,7
		RSUD Kebumen	48	32	80	301	209	510	1	2,1	6	18,8	7	8,8	252	83,7	180	86,1	432	84,7	253	84,1	186	89,0	439	86,1	49	9,6
		RS PKU M Petanahan	6	3	9	9	7	16	0	0,0	2	66,7	2	22,2	7	77,8	5	71,4	12	75,0	7	77,8	7	100,0	14	87,5	1	6,3
		KP3 Kebumen	30	13	43	104	71	175	22	73,3	10	76,9	32	74,4	62	59,6	43	60,6	105	60,0	84	80,8	53	74,6	137	78,3	1	0,6
		RS Permata Medika	5	7	12	49	49	98	1	20,0	0	0,0	1	8,3	41	83,7	41	83,7	82	83,7	42	85,7	41	83,7	83	84,7	2	2,0
		RSUD Prembun	26	18	44	83	62	145	12	46,2	9	50,0	21	47,7	52	62,7	41	66,1	93	64,1	64	77,1	50	80,6	114	78,6	11	7,6
		RS PKU Muh Kutowinan	0	1	1	2	1	3	0	#DIV/0!	0	0,0	0	0,0	2	100,0	0	0,0	2	66,7	2	100,0	0	0,0	2	66,7	0	0,0
		RSU Wijayakusuma	0	0	0	17	17	34	0	#DIV/0!	0	#DIV/0!	0	#DIV/0!	15	88,2	16	94,1	31	91,2	15	88,2	16	94,1	31	91,2	0	0,0
JUMLAH (KAB/KOTA)			309	213	522	1.100	796	1.896	146	47,2	101	47,4	247	47,3	781	71,0	585	73,5	1.366	72,0	927	84,3	686	86,2	1.613	85,1	126	6,6

Sumber: Bidang P2 dan Kesmas

TABEL 53

PENEMUAN KASUS PNEUMONIA BALITA MENURUT JENIS KELAMIN, KECAMATAN, DAN PUSKESMAS  
KABUPATEN/KOTA KEBUMEN  
TAHUN 2021

NO	KECAMATAN	PUSKESMAS	JUMLAH BALITA	BALITA BATUK ATAU KESUKARAN BERNAPAS				PERKIRAAN PNEUMONIA BALITA	REALISASI PENEMUAN PENDERITA PNEUMONIA PADA BALITA								BATUK BUKAN PNEUMONIA		
				JUMLAH KUNJUNGAN	DIBERIKAN TATALAKSANA STANDAR (DIHITUNG NAPAS / LIHAT TDDK*)	PERSENTASE YANG DIBERIKAN TATALAKSANA STANDAR	PNEUMONIA		PNEUMONIA BERAT		JUMLAH			%					
							L		P	L	P	L	P		L + P				
1	2	3	4	5	6	7	8	9	10	11	12	13	14	15	16	17	18	19	
1	Ayah	Ayah I	1.835	480	480	100,0	83	15	10	3	5	18	15	33	40,0	242	206	448	
		Ayah II	1.652	1.814	1.814	100,0	74	92	68	0	0	92	68	160	215,2	788	861	1.649	
2	Buayan	Buayan	3.807	848	848	100,0	171	37	15	0	0	37	15	52	30,4	423	373	796	
3	Puring	Puring	2.849	1.272	1.272	100,0	128	115	94	4	0	119	94	213	166,1	650	497	1.147	
4	Petanahan	Petanahan	3.250	995	995	100,0	146	26	9	7	3	33	12	45	30,8	454	496	950	
		Klirong I	1.647	264	264	100,0	74	17	9	0	0	17	9	26	35,1	125	114	239	
5	Klirong	Klirong II	2.044	718	718	100,0	92	33	49	0	0	33	49	82	89,1	308	329	637	
		Buluspesantren I	1.819	809	809	100,0	82	34	52	0	0	34	52	86	105,1	283	440	723	
6	Buluspesantren	Buluspesantren II	1.620	918	918	100,0	73	31	24	1	0	32	24	56	76,8	465	396	861	
		Ambal I	1.908	724	724	100,0	86	36	20	0	0	36	20	56	65,2	362	300	662	
7	Ambal	Ambal II	1.415	440	440	100,0	64	22	7	0	0	22	7	29	45,5	217	194	411	
		Mirit	2.305	944	944	100,0	104	34	22	1	1	35	23	58	55,9	470	416	886	
9	Bonorowo	Bonorowo	1.213	278	278	100,0	55	28	22	0	3	28	25	53	97,1	133	92	225	
10	Prembun	Prembun	1.374	652	652	100,0	62	46	32	3	0	49	32	81	131,0	299	275	574	
11	Kutowinangun	Kutowinangun	2.269	512	512	100,0	102	43	48	0	0	43	48	91	89,1	206	215	421	
12	Alian	Alian	3.770	814	814	100,0	170	105	99	4	3	109	102	211	124,4	335	268	603	
13	Padureso	Padureso	1.063	952	952	100,0	48	51	35	0	1	51	36	87	181,9	469	398	867	
14	Poncowarno	Poncowarno	1.006	1.766	1.766	100,0	45	54	42	2	1	56	43	99	218,7	825	841	1.666	
15	Kebumen	Kebumen I	2.348	1.985	1.985	100,0	106	100	82	0	0	100	82	182	172,3	934	749	1.683	
		Kebumen II	2.473	804	804	100,0	111	28	28	0	0	28	28	56	50,3	402	356	758	
		Kebumen III	2.257	668	668	100,0	102	16	7	0	0	16	7	23	22,6	347	300	647	
16	Pejagoan	Pejagoan	3.020	1.843	1.843	100,0	136	26	15	0	0	26	15	41	30,2	939	862	1.801	
17	Sruweng	Sruweng	3.808	1.115	1.115	100,0	171	97	93	4	0	101	93	194	113,2	450	471	921	
18	Adimulyo	Adimulyo	1.766	1.994	1.994	100,0	79	64	76	0	0	64	76	140	176,2	911	960	1.871	
19	Kuwarasan	Kuwarasan	3.282	619	619	100,0	148	80	39	1	0	81	39	120	81,3	270	231	501	
20	Rowokele	Rowokele	2.483	1.817	1.817	100,0	112	139	119	0	0	139	119	258	230,9	777	783	1.560	
21	Sempor	Sempor I	3.427	664	664	100,0	154	17	14	0	0	17	14	31	20,1	291	338	629	
		Sempor II	1.294	1.378	1.378	100,0	58	57	49	0	0	57	49	106	182,0	727	545	1.272	
22	Gombong	Gombong I	533	955	955	100,0	24	30	30	0	0	30	30	60	250,2	429	471	900	
		Gombong II	1.888	386	386	100,0	85	16	9	8	4	24	13	37	43,5	156	193	349	
23	Karanganyar	Karanganyar	1.702	756	756	100,0	77	37	43	0	0	37	43	80	104,5	295	390	685	
24	Karanggayam	Karanggayam I	1.737	667	667	100,0	78	48	29	1	0	49	29	78	99,8	292	295	587	
		Karanggayam II	1.515	536	536	100,0	68	41	50	0	0	41	50	91	133,5	249	213	462	
25	Karangsambung	Karangsambung	3.792	290	290	100,0	171	30	28	0	0	30	28	58	34,0	125	106	231	
26	Sadang	Sadang	1.318	0	0	#DIV/0!	59	92	105	0	1	92	106	198	333,8	1.969	2.237	4.206	
JUMLAH (KAB/KOTA)			75.489	31.677	31.677	100,0	3.397	1.737	1.473	39	22	1.776	1.495	3.271	96,3	16.617	16.211	32.828	
Prevalensi pneumonia pada balita (%)			4,50																
Jumlah Puskesmas yang melakukan tatalaksana Standar minimal 60%						34													
Persentase Puskesmas yang melakukan tatalaksana standar minimal 60%						100,0%													

Sumber: Bidang P2 dan Kesmas

TABEL 54

JUMLAH KASUS HIV MENURUT JENIS KELAMIN DAN KELOMPOK UMUR  
KABUPATEN/KOTA KEBUMEN  
TAHUN 2021

NO	KELOMPOK UMUR	H I V			
		L	P	L+P	PROPORSI KELOMPOK UMUR
1	2	3	4	5	6
1	≤ 4 TAHUN		1	1	1,0
2	5 - 14 TAHUN	1		1	1,0
3	15 - 19 TAHUN	7		7	6,7
4	20 - 24 TAHUN	7	2	9	8,6
5	25 - 49 TAHUN	47	27	74	70,5
6	≥ 50 TAHUN	7	6	13	12,4
<b>JUMLAH (KAB/KOTA)</b>		<b>69</b>	<b>36</b>	<b>105</b>	
<b>PROPORSI JENIS KELAMIN</b>		<b>65,7</b>	<b>34,3</b>		
<b>Jumlah estimasi orang dengan risiko terinfeksi HIV</b>					<b>22282</b>
<b>Jumlah orang dengan risiko terinfeksi HIV yang mendapatkan pelayanan sesuai standar</b>					<b>22282</b>
<b>Persentase orang dengan risiko terinfeksi HIV mendapatkan pelayanan deteksi dini HIV sesuai standar</b>					<b>100,0</b>

Sumber: Bidang P2 dan Kesmas

TABEL 55

JUMLAH KASUS DAN KEMATIAN AKIBAT AIDS MENURUT JENIS KELAMIN DAN KELOMPOK UMUR  
KABUPATEN/KOTA KEBUMEN  
TAHUN 2021

NO	KELOMPOK UMUR	KASUS BARU AIDS				KASUS KUMULATIF AIDS				JUMLAH KEMATIAN AKIBAT AIDS		
		L	P	L+P	PROPORSI KELOMPOK UMUR	L	P	L+P	PROPORSI KELOMPOK UMUR	L	P	L+P
1	2	3	4	5	6	7	8	9	10	11	12	13
1	< 1 TAHUN		1	1	1,3			0	0,0		1	1
2	1 - 4 TAHUN	1	2	3	3,9			0	0,0			0
3	5 - 14 TAHUN	1		1	1,3			0	0,0			0
4	15 - 19 TAHUN			0	0,0			0	0,0			0
5	20 - 29 TAHUN	12	2	14	18,4			0	0,0			0
6	30 - 39 TAHUN	23	3	26	34,2			0	0,0	1		1
7	40 - 49 TAHUN	12	9	21	27,6			0	0,0	2	1	3
8	50 - 59 TAHUN	5	3	8	10,5			0	0,0	1		1
9	≥ 60 TAHUN	1	1	2	2,6			0	0,0			0
10	TIDAK DIKETAHUI	0	0	0	0,0	1.103	570	1.673	2201,3			0
<b>JUMLAH (KAB/KOTA)</b>		<b>55</b>	<b>21</b>	<b>76</b>		<b>1.103</b>	<b>570</b>	<b>1.673</b>		<b>4</b>	<b>2</b>	<b>6</b>
<b>PROPORSI JENIS KELAMIN</b>		<b>72,4</b>	<b>27,6</b>			<b>65,9</b>	<b>34,1</b>			<b>66,7</b>	<b>33,3</b>	

Sumber: Bidang P2 dan Kesmas

TABEL 56

KASUS DIARE YANG DILAYANI MENURUT JENIS KELAMIN, KECAMATAN, DAN PUSKESMAS  
KABUPATEN/KOTA KEBUMEN  
TAHUN 2021

NO	KECAMATAN	PUSKESMAS	JUMLAH PENDUDUK	JUMLAH TARGET PENEMUAN		DIARE									
						DILAYANI				MENDAPAT ORALIT				MENDAPAT ZINC	
						SEMUA UMUR		BALITA		SEMUA UMUR		BALITA		BALITA	
				SEMUA UMUR	BALITA	JUMLAH	%	JUMLAH	%	JUMLAH	%	JUMLAH	%	JUMLAH	%
1	2	3	4	5	6	7	8	9	10	11	12	13	14	15	16
1	Ayah	Ayah I	32.020	865	309	404	46,7	209	67,6	404	100,0	209	100,0	209	100,0
		Ayah II	34.267	925	279	420	45,4	220	79,0	420	100,0	220	100,0	220	100,0
2	Buayan	Buayan	67.742	1.829	642	352	19,2	126	19,6	352	100,0	126	100,0	126	100,0
3	Puring	Puring	65.217	1.761	480	1.047	59,5	341	71,0	1.047	100,0	341	100,0	341	100,0
4	Petanahan	Petanahan	61.618	1.664	548	434	26,1	73	13,3	434	100,0	73	100,0	73	100,0
5	Klirong	Klirong I	33.505	905	278	199	22,0	66	23,8	199	100,0	66	100,0	66	100,0
		Klirong II	31.888	861	345	195	22,6	40	11,6	195	100,0	40	100,0	40	100,0
6	Buluspesantren	Buluspesantren I	31.624	854	307	346	40,5	155	50,5	346	100,0	155	100,0	155	100,0
		Buluspesantren II	28.818	778	273	301	38,7	169	61,9	301	100,0	169	100,0	169	100,0
7	Ambal	Ambal I	34.398	929	322	357	38,4	155	48,2	357	100,0	155	100,0	155	100,0
		Ambal II	30.311	818	239	261	31,9	87	36,5	261	100,0	87	100,0	87	100,0
8	Mirit	Mirit	55.056	1.487	389	223	15,0	105	27,0	223	100,0	105	100,0	105	100,0
9	Bonorowo	Bonorowo	22.351	603	205	137	22,7	34	16,6	137	100,0	34	100,0	34	100,0
10	Prembun	Prembun	29.543	798	232	177	22,2	73	31,5	177	100,0	73	100,0	73	100,0
11	Kutowinangun	Kutowinangun	49.484	1.336	383	163	12,2	71	18,6	163	100,0	71	100,0	71	100,0
12	Alian	Alian	69.220	1.869	636	527	28,2	215	33,8	527	100,0	215	100,0	215	100,0
13	Padureso	Padureso	17.056	461	179	622	135,1	278	155,1	622	100,0	278	100,0	278	100,0
14	Poncowarno	Poncowarno	19.122	516	170	511	99,0	231	136,2	511	100,0	231	100,0	231	100,0
15	Kebumen	Kebumen I	47.351	1.278	396	736	57,6	382	96,5	736	100,0	382	100,0	382	100,0
		Kebumen II	48.181	1.301	417	906	69,6	279	66,9	906	100,0	279	100,0	279	100,0
		Kebumen III	39.119	1.056	381	323	30,6	104	27,3	323	100,0	104	100,0	104	100,0
16	Pejagoan	Pejagoan	56.293	1.520	509	503	33,1	131	25,7	503	100,0	131	100,0	131	100,0
17	Sruweng	Sruweng	63.410	1.712	642	876	51,2	212	33,0	876	100,0	212	100,0	212	100,0
18	Adimulyo	Adimulyo	38.393	1.037	298	768	74,1	105	35,3	768	100,0	105	100,0	105	100,0
19	Kuwarasan	Kuwarasan	52.317	1.413	553	912	64,6	447	80,8	912	100,0	447	100,0	447	100,0
20	Rowokele	Rowokele	52.811	1.426	419	1.191	83,5	579	138,3	1.191	100,0	579	100,0	579	100,0
21	Sempor	Sempor I	48.201	1.301	578	417	32,0	105	18,2	417	100,0	105	100,0	105	100,0
		Sempor II	23.392	632	218	863	136,6	410	187,9	863	100,0	410	100,0	410	100,0
22	Gombong	Gombong I	13.720	370	90	191	51,6	30	33,4	191	100,0	30	100,0	30	100,0
		Gombong II	36.954	998	318	289	29,0	60	18,8	289	100,0	60	100,0	60	100,0
23	Karanganyar	Karanganyar	38.291	1.034	287	406	39,3	114	39,7	406	100,0	114	100,0	114	100,0
24	Karanggayam	Karanggayam I	36.666	990	293	394	39,8	78	26,6	394	100,0	78	100,0	78	100,0
		Karanggayam II	24.665	666	255	423	63,5	147	57,6	423	100,0	147	100,0	147	100,0
25	Karangsambung	Karangsambung	49.021	1.324	639	1.323	100,0	757	118,4	1.323	100,0	757	100,0	757	100,0
26	Sadang	Sadang	23.619	638	222	227	35,6	61	27,5	227	100,0	61	100,0	61	100,0
<b>JUMLAH (KAB/KOTA)</b>			<b>1.405.644</b>	<b>37.952</b>	<b>12.727</b>	<b>17.424</b>	<b>45,9</b>	<b>6.649</b>	<b>52,2</b>	<b>17.424</b>	<b>100,0</b>	<b>6.649</b>	<b>100,0</b>	<b>6.649</b>	<b>100,0</b>
<b>ANGKA KESAKITAN DIARE PER 1.000 PENDUDUK</b>				<b>270</b>	<b>843</b>										

Sumber: Bidang P2 dan Kesmas

TABEL 57

KASUS BARU KUSTA MENURUT JENIS KELAMIN, KECAMATAN, DAN PUSKESMAS  
KABUPATEN/KOTA KEBUMEN  
TAHUN 2021

NO	KECAMATAN	PUSKESMAS	KASUS BARU								
			Pausi Basiler (PB)/ Kusta kering			Multi Basiler (MB)/ Kusta Basah			PB + MB		
			L	P	L+P	L	P	L+P	L	P	L+P
1	2	3	4	5	6	7	8	9	10	11	12
1	Ayah	Ayah I	0	0	0	0	0	0	0	0	0
		Ayah II	0	0	0	0	0	0	0	0	0
2	Buayan	Buayan	0	0	0	0	0	0	0	0	0
3	Puring	Puring	0	0	0	1	0	1	1	0	1
4	Petanahan	Petanahan	0	0	0	1	1	2	1	1	2
5	Klirong	Klirong I	0	0	0	1	0	1	1	0	1
		Klirong II	0	0	0	0	0	0	0	0	0
6	Buluspesantren	Buluspesantren I	0	0	0	0	0	0	0	0	0
		Buluspesantren II	0	0	0	1	0	1	1	0	1
7	Ambal	Ambal I	0	0	0	1	0	1	1	0	1
		Ambal II	0	0	0	0	1	1	0	1	1
8	Mirit	Mirit	0	0	0	2	1	3	2	1	3
9	Bonorowo	Bonorowo	0	0	0	0	0	0	0	0	0
10	Prembun	Prembun	0	0	0	0	0	0	0	0	0
11	Kutowinangun	Kutowinangun	0	0	0	0	0	0	0	0	0
12	Alian	Alian	0	0	0	2	0	2	2	0	2
13	Padureso	Padureso	0	0	0	0	0	0	0	0	0
14	Poncowarno	Poncowarno	0	0	0	0	0	0	0	0	0
15	Kebumen	Kebumen I	0	0	0	0	1	1	0	1	1
		Kebumen II	0	0	0	2	0	2	2	0	2
		Kebumen III	0	0	0	0	0	0	0	0	0
16	Pejagoan	Pejagoan	0	0	0	3	1	4	3	1	4
17	Sruweng	Sruweng	0	0	0	2	0	2	2	0	2
18	Adimulyo	Adimulyo	0	0	0	0	0	0	0	0	0
19	Kuwarasan	Kuwarasan	0	0	0	0	0	0	0	0	0
20	Rowokele	Rowokele	0	0	0	0	0	0	0	0	0
21	Sempor	Sempor I	0	0	0	0	1	1	0	1	1
		Sempor II	0	0	0	0	0	0	0	0	0
22	Gombong	Gombong I	0	0	0	0	0	0	0	0	0
		Gombong II	0	0	0	0	0	0	0	0	0
23	Karanganyar	Karanganyar	0	0	0	1	0	1	1	0	1
24	Karanggayam	Karanggayam I	0	0	0	0	0	0	0	0	0
		Karanggayam II	0	0	0	0	0	0	0	0	0
25	Karangsambung	Karangsambung	0	0	0	0	1	1	0	1	1
26	Sadang	Sadang	0	0	0	0	0	0	0	0	0
<b>JUMLAH (KAB/KOTA)</b>			<b>0</b>	<b>0</b>	<b>0</b>	<b>17</b>	<b>7</b>	<b>24</b>	<b>17</b>	<b>7</b>	<b>24</b>
<b>PROPORSI JENIS KELAMIN</b>			<b>#DIV/0!</b>	<b>#DIV/0!</b>		<b>70,8</b>	<b>29,2</b>		<b>70,8</b>	<b>29,2</b>	
<b>ANGKA PENEMUAN KASUS BARU (NCDR/NEW CASE DETECTION RATE) PER 100.000 PENDUDUK</b>									<b>2,4</b>	<b>1,0</b>	<b>1,7</b>

Sumber: Bidang P2 dan Kesmas

TABEL 58

KASUS BARU KUSTA CACAT TINGKAT 0, CACAT TINGKAT 2, PENDERITA KUSTA ANAK<15 TAHUN,  
MENURUT KECAMATAN, DAN PUSKESMAS  
KABUPATEN/KOTA KEBUMEN  
TAHUN 2021

NO	KECAMATAN	PUSKESMAS	KASUS BARU							
			PENDERITA KUSTA	CACAT TINGKAT 0		CACAT TINGKAT 2		PENDERITA KUSTA ANAK <15 TAHUN		PENDERITA KUSTA ANAK<15 TAHUN DENGAN CACAT TINGKAT 2
				JUMLAH	%	JUMLAH	%	JUMLAH	%	
1	2	3	4	5	6	7	8	9	10	11
1	Ayah	Ayah I	0	0	#DIV/0!	0	#DIV/0!	0	#DIV/0!	0
		Ayah II	0	0	#DIV/0!	0	#DIV/0!	0	#DIV/0!	0
2	Buayan	Buayan	0	0	#DIV/0!	0	#DIV/0!	0	#DIV/0!	0
3	Puring	Puring	1	1	100,0	0	0,0	0	0,0	0
4	Petanahan	Petanahan	2	2	100,0	0	0,0	0	0,0	0
5	Klirong	Klirong I	1	1	100,0	0	0,0	0	0,0	0
		Klirong II	0	0	#DIV/0!	0	#DIV/0!	0	#DIV/0!	0
6	Buluspesantren	Buluspesantren I	0	0	#DIV/0!	0	#DIV/0!	0	#DIV/0!	0
		Buluspesantren II	1	1	100,0	0	0,0	0	0,0	0
7	Ambal	Ambal I	1	1	100,0	0	0,0	0	0,0	0
		Ambal II	1	1	100,0	0	0,0	0	0,0	0
8	Mirit	Mirit	3	3	100,0	0	0,0	0	0,0	0
9	Bonorowo	Bonorowo	0	0	#DIV/0!	0	#DIV/0!	0	#DIV/0!	0
10	Prembun	Prembun	0	0	#DIV/0!	0	#DIV/0!	0	#DIV/0!	0
11	Kutowinangun	Kutowinangun	0	0	#DIV/0!	0	#DIV/0!	0	#DIV/0!	0
12	Alian	Alian	2	2	100,0	0	0,0	1	50,0	0
13	Padureso	Padureso	0	0	#DIV/0!	0	#DIV/0!	0	#DIV/0!	0
14	Poncowarno	Poncowarno	0	0	#DIV/0!	0	#DIV/0!	0	#DIV/0!	0
15	Kebumen	Kebumen I	1	1	100,0	0	0,0	0	0,0	0
		Kebumen II	2	2	100,0	0	0,0	0	0,0	0
		Kebumen III	0	0	#DIV/0!	0	#DIV/0!	0	#DIV/0!	0
16	Pejagoan	Pejagoan	4	4	100,0	0	0,0	0	0,0	0
17	Sruweng	Sruweng	2	2	100,0	0	0,0	1	50,0	0
18	Adimulyo	Adimulyo	0	0	#DIV/0!	0	#DIV/0!	0	#DIV/0!	0
19	Kuwarasan	Kuwarasan	0	0	#DIV/0!	0	#DIV/0!	0	#DIV/0!	0
20	Rowokele	Rowokele	0	0	#DIV/0!	0	#DIV/0!	0	#DIV/0!	0
21	Sempor	Sempor I	1	1	100,0	0	0,0	0	0,0	0
		Sempor II	0	0	#DIV/0!	0	#DIV/0!	0	#DIV/0!	0
22	Gombong	Gombong I	0	0	#DIV/0!	0	#DIV/0!	0	#DIV/0!	0
		Gombong II	0	0	#DIV/0!	0	#DIV/0!	0	#DIV/0!	0
23	Karanganyar	Karanganyar	1	0	0,0	0	0,0	0	0,0	0
24	Karanggayam	Karanggayam I	0	0	#DIV/0!	0	#DIV/0!	0	#DIV/0!	0
		Karanggayam II	0	0	#DIV/0!	0	#DIV/0!	0	#DIV/0!	0
25	Karangsambung	Karangsambung	1	1	100,0	0	0,0	0	0,0	0
26	Sadang	Sadang	0	0	#DIV/0!	0	#DIV/0!	0	#DIV/0!	0
JUMLAH (KAB/KOTA)			24	23	95,8	0	0,0	2	8,3	0
ANGKA CACAT TINGKAT 2 PER 1.000.000 PENDUDUK			0,0							

Sumber: Bidang P2 dan Kesmas



TABEL 59

JUMLAH KASUS TERDAFTAR DAN ANGKA PREVALENSI PENYAKIT KUSTA MENURUT TIPE/JENIS, JENIS KELAMIN, KECAMATAN, DAN PUSKESMAS  
KABUPATEN/KOTA KEBUMEN  
TAHUN 2021

NO	KECAMATAN	PUSKESMAS	KASUS TERDAFTAR								
			Pausi Basiler/Kusta kering			Multi Basiler/Kusta Basah			JUMLAH		
			L	P	L+P	L	P	L+P	L	P	L+P
1	2	3	4	5	6	7	8	9	10	11	12
1	Ayah	Ayah I	0	0	0	0	0	0	0	0	0
		Ayah II	0	0	0	0	0	0	0	0	0
2	Buayan	Buayan	0	0	0	0	0	0	0	0	0
3	Puring	Puring	0	0	0	1	0	1	1	0	1
4	Petanahan	Petanahan	0	0	0	1	1	2	1	1	2
5	Klirong	Klirong I	0	0	0	1	0	1	1	0	1
		Klirong II	0	0	0	0	0	0	0	0	0
6	Buluspesantren	Buluspesantren I	0	0	0	0	0	0	0	0	0
		Buluspesantren II	0	0	0	1	0	1	1	0	1
7	Ambal	Ambal I	0	0	0	1	0	1	1	0	1
		Ambal II	0	0	0	0	1	1	0	1	1
8	Mirit	Mirit	0	0	0	2	1	3	2	1	3
9	Bonorowo	Bonorowo	0	0	0	0	0	0	0	0	0
10	Prembun	Prembun	0	0	0	0	0	0	0	0	0
11	Kutowinangun	Kutowinangun	0	0	0	0	0	0	0	0	0
12	Alian	Alian	0	0	0	2	0	2	2	0	2
13	Padureso	Padureso	0	0	0	0	0	0	0	0	0
14	Poncowarno	Poncowarno	0	0	0	0	0	0	0	0	0
15	Kebumen	Kebumen I	0	0	0	0	1	1	0	1	1
		Kebumen II	0	0	0	2	0	2	2	0	2
		Kebumen III	0	0	0	0	0	0	0	0	0
16	Pejagoan	Pejagoan	0	0	0	3	1	4	3	1	4
17	Sruweng	Sruweng	0	0	0	2	0	2	2	0	2
18	Adimulyo	Adimulyo	0	0	0	0	0	0	0	0	0
19	Kuwarasan	Kuwarasan	0	0	0	0	0	0	0	0	0
20	Rowokele	Rowokele	0	0	0	0	0	0	0	0	0
21	Sempor	Sempor I	0	0	0	0	1	1	0	1	1
		Sempor II	0	0	0	0	0	0	0	0	0
22	Gombong	Gombong I	0	0	0	0	0	0	0	0	0
		Gombong II	0	0	0	0	0	0	0	0	0
23	Karanganyar	Karanganyar	0	0	0	1	0	1	1	0	1
24	Karanggayam	Karanggayam I	0	0	0	0	0	0	0	0	0
		Karanggayam II	0	0	0	0	0	0	0	0	0
25	Karangsambung	Karangsambung	0	0	0	0	1	1	0	1	1
26	Sadang	Sadang	0	0	0	0	0	0	0	0	0
<b>JUMLAH (KAB/KOTA)</b>			<b>0</b>	<b>0</b>	<b>0</b>	<b>17</b>	<b>7</b>	<b>24</b>	<b>17</b>	<b>7</b>	<b>24</b>
<b>ANGKA PREVALENSI PER 10.000 PENDUDUK</b>											<b>0,2</b>

Sumber: Bidang P2 dan Kesmas

TABEL 60

PENDERITA KUSTA SELESAI BEROBAT (RELEASE FROM TREATMENT/RFT) MENURUT JENIS KELAMIN, KECAMATAN, DAN PUSKESMAS  
KABUPATEN/KOTA KEBUMEN  
TAHUN 2021

NO	KECAMATAN	PUSKESMAS	KUSTA (PB)									KUSTA (MB)								
			TAHUN 2020									TAHUN 2019								
			PENDERITA PB <sup>a</sup>			RFT PB						PENDERITA MB <sup>b</sup>			RFT MB					
						L		P		L + P					L		P		L + P	
L	P	L+P	JUMLAH	%	JUMLAH	%	JUMLAH	%	L	P	L+P	JUMLAH	%	JUMLAH	%	JUMLAH	%			
1	2	3	4	5	6	7	8	9	10	11	12	13	14	15	16	17	18	19	20	21
1	Ayah	Ayah I	0	0	0	0	#DIV/0!	0	#DIV/0!	0	#DIV/0!	2	0	2	2	100,0	0	#DIV/0!	2	100,0
		Ayah II	0	0	0	0	#DIV/0!	0	#DIV/0!	0	#DIV/0!	0	0	0	0	#DIV/0!	0	#DIV/0!	0	#DIV/0!
2	Buayan	Buayan	0	0	0	0	#DIV/0!	0	#DIV/0!	0	#DIV/0!	1	0	1	1	100,0	0	#DIV/0!	1	100,0
3	Puring	Puring	0	0	0	0	#DIV/0!	0	#DIV/0!	0	#DIV/0!	0	0	0	0	#DIV/0!	0	#DIV/0!	0	#DIV/0!
4	Petanahan	Petanahan	0	0	0	0	#DIV/0!	0	#DIV/0!	0	#DIV/0!	1	2	3	1	100,0	2	100,0	3	100,0
5	Klirong	Klirong I	0	0	0	0	#DIV/0!	0	#DIV/0!	0	#DIV/0!	1	1	2	1	100,0	1	100,0	2	100,0
		Klirong II	0	0	0	0	#DIV/0!	0	#DIV/0!	0	#DIV/0!	0	0	0	0	#DIV/0!	0	#DIV/0!	0	#DIV/0!
6	Buluspesantren	Buluspesantren I	0	0	0	0	#DIV/0!	0	#DIV/0!	0	#DIV/0!	2	2	4	2	100,0	2	100,0	4	100,0
		Buluspesantren II	0	0	0	0	#DIV/0!	0	#DIV/0!	0	#DIV/0!	0	1	1	0	#DIV/0!	1	100,0	1	100,0
7	Ambal	Ambal I	0	0	0	0	#DIV/0!	0	#DIV/0!	0	#DIV/0!	2	1	3	2	100,0	1	100,0	3	100,0
		Ambal II	0	0	0	0	#DIV/0!	0	#DIV/0!	0	#DIV/0!	0	1	1	0	#DIV/0!	1	100,0	1	100,0
8	Mirit	Mirit	0	0	0	0	#DIV/0!	0	#DIV/0!	0	#DIV/0!	0	3	3	0	#DIV/0!	3	100,0	3	100,0
9	Bonorowo	Bonorowo	0	0	0	0	#DIV/0!	0	#DIV/0!	0	#DIV/0!	0	0	0	0	#DIV/0!	0	#DIV/0!	0	#DIV/0!
10	Prembun	Prembun	0	0	0	0	#DIV/0!	0	#DIV/0!	0	#DIV/0!	1	0	1	1	100,0	0	#DIV/0!	1	100,0
11	Kutowinangun	Kutowinangun	0	0	0	0	#DIV/0!	0	#DIV/0!	0	#DIV/0!	3	0	3	3	100,0	0	#DIV/0!	3	100,0
12	Alian	Alian	0	0	0	0	#DIV/0!	0	#DIV/0!	0	#DIV/0!	1	0	1	1	100,0	0	#DIV/0!	1	100,0
13	Padureso	Padureso	0	0	0	0	#DIV/0!	0	#DIV/0!	0	#DIV/0!	0	0	0	0	#DIV/0!	0	#DIV/0!	0	#DIV/0!
14	Poncowarno	Poncowarno	0	0	0	0	#DIV/0!	0	#DIV/0!	0	#DIV/0!	2	0	2	2	100,0	0	#DIV/0!	2	100,0
15	Kebumen	Kebumen I	0	0	0	0	#DIV/0!	0	#DIV/0!	0	#DIV/0!	0	0	0	0	#DIV/0!	0	#DIV/0!	0	#DIV/0!
		Kebumen II	0	0	0	0	#DIV/0!	0	#DIV/0!	0	#DIV/0!	1	0	1	1	100,0	0	#DIV/0!	1	100,0
		Kebumen III	0	0	0	0	#DIV/0!	0	#DIV/0!	0	#DIV/0!	0	0	0	0	#DIV/0!	0	#DIV/0!	0	#DIV/0!
16	Pejagoan	Pejagoan	0	0	0	0	#DIV/0!	0	#DIV/0!	0	#DIV/0!	3	4	7	3	100,0	4	100,0	7	100,0
17	Sruweng	Sruweng	0	0	0	0	#DIV/0!	0	#DIV/0!	0	#DIV/0!	1	2	3	1	100,0	2	100,0	3	100,0
18	Adimulyo	Adimulyo	0	0	0	0	#DIV/0!	0	#DIV/0!	0	#DIV/0!	2	0	2	2	100,0	0	#DIV/0!	2	100,0
19	Kuwarasan	Kuwarasan	1	0	1	1	100,0	0	#DIV/0!	1	100,0	3	0	3	3	100,0	0	#DIV/0!	3	100,0
20	Rowokele	Rowokele	0	0	0	0	#DIV/0!	0	#DIV/0!	0	#DIV/0!	2	0	2	2	100,0	0	#DIV/0!	2	100,0
21	Sempor	Sempor I	0	0	0	0	#DIV/0!	0	#DIV/0!	0	#DIV/0!	0	0	0	0	#DIV/0!	0	#DIV/0!	0	#DIV/0!
		Sempor II	0	0	0	0	#DIV/0!	0	#DIV/0!	0	#DIV/0!	1	2	3	1	100,0	2	100,0	3	100,0
22	Gombong	Gombong I	0	0	0	0	#DIV/0!	0	#DIV/0!	0	#DIV/0!	0	0	0	0	#DIV/0!	0	#DIV/0!	0	#DIV/0!
		Gombong II	0	0	0	0	#DIV/0!	0	#DIV/0!	0	#DIV/0!	2	0	2	2	100,0	0	#DIV/0!	2	100,0
23	Karanganyar	Karanganyar	0	0	0	0	#DIV/0!	0	#DIV/0!	0	#DIV/0!	1	0	1	1	100,0	0	#DIV/0!	1	100,0
24	Karanggayam	Karanggayam I	0	0	0	0	#DIV/0!	0	#DIV/0!	0	#DIV/0!	0	1	1	0	#DIV/0!	1	100,0	1	100,0
		Karanggayam II	0	0	0	0	#DIV/0!	0	#DIV/0!	0	#DIV/0!	0	0	0	0	#DIV/0!	0	#DIV/0!	0	#DIV/0!
25	Karangsambung	Karangsambung	0	0	0	0	#DIV/0!	0	#DIV/0!	0	#DIV/0!	3	3	6	3	100,0	3	100,0	6	100,0
26	Sadang	Sadang	0	0	0	0	#DIV/0!	0	#DIV/0!	0	#DIV/0!	1	1	2	1	100,0	1	100,0	2	100,0
JUMLAH (KAB/KOTA)			1	0	1	1	100,0	0	#DIV/0!	1	100,0	36	24	60	36	100,0	24	100,0	60	100,0

Sumber: Bidang P2 dan Kesmas

TABEL 61

JUMLAH KASUS AFP (NON POLIO) MENURUT KECAMATAN DAN PUSKESMAS  
KABUPATEN/KOTA KEBUMEN  
TAHUN 2021

NO	KECAMATAN	PUSKESMAS	JUMLAH PENDUDUK <15 TAHUN	JUMLAH KASUS AFP (NON POLIO)
1	2	3	4	5
1	Ayah	Ayah I	7.680	1
		Ayah II	7.426	0
2	Buayan	Buayan	15.573	0
3	Puring	Puring	14.412	0
4	Petanahan	Petanahan	13.832	0
5	Klirong	Klirong I	7.350	0
		Klirong II	7.188	0
6	Buluspesantren	Buluspesantren I	6.914	0
		Buluspesantren II	6.478	0
7	Ambal	Ambal I	7.342	0
		Ambal II	6.516	1
8	Mirit	Mirit	12.548	0
9	Bonorowo	Bonorowo	5.061	0
10	Prembun	Prembun	6.356	0
11	Kutowinangun	Kutowinangun	10.868	0
12	Alian	Alian	16.046	0
13	Padureso	Padureso	4.060	0
14	Poncowarno	Poncowarno	4.531	0
15	Kebumen	Kebumen I	10.649	0
		Kebumen II	10.902	0
		Kebumen III	8.594	1
16	Pejagoan	Pejagoan	13.219	0
17	Sruweng	Sruweng	14.475	0
18	Adimulyo	Adimulyo	7.992	0
19	Kuwarasan	Kuwarasan	11.723	0
20	Rowokele	Rowokele	12.301	0
21	Sempor	Sempor I	11.196	0
		Sempor II	5.148	0
22	Gombong	Gombong I	2.818	1
		Gombong II	7.530	0
23	Karanganyar	Karanganyar	7.941	1
24	Karanggayam	Karanggayam I	8.362	0
		Karanggayam II	5.589	0
25	Karangsambung	Karangsambung	11.256	0
26	Sadang	Sadang	5.430	0
<b>JUMLAH (KAB/KOTA)</b>			<b>315.306</b>	<b>5</b>
<b>AFP RATE (NON POLIO) PER 100.000 PENDUDUK USIA &lt; 15 TAHUN</b>				<b>1,6</b>

Sumber: Bidang P2 dan Kesmas

TABEL 62

JUMLAH KASUS PENYAKIT YANG DAPAT DICEGAH DENGAN IMUNISASI (PD3I) MENURUT JENIS KELAMIN, KECAMATAN, DAN PUSKESMAS  
KABUPATEN/KOTA KEBUMEN  
TAHUN 2021

NO	KECAMATAN	PUSKESMAS	JUMLAH KASUS PD3I																
			DIFTERI				PERTUSIS			TETANUS NEONATORUM				HEPATITIS B			SUSPEK CAMPAK		
			JUMLAH KASUS			MENINGGAL				JUMLAH KASUS			MENINGGAL	JUMLAH KASUS					
			L	P	L+P		L	P	L+P	L	P	L+P		L	P	L+P	L	P	L+P
1	2	3	4	5	6	7	8	9	10	11	12	13	14	15	16	17	18	19	20
1	Ayah	Ayah I	0	0	0	0	0	0	0	0	0	0	0	4	6	10	0	0	0
		Ayah II	0	0	0	0	0	0	0	0	0	0	0	9	14	23	0	0	0
2	Buayan	Buayan	0	0	0	0	0	0	0	0	0	0	0	16	17	33	1	0	1
3	Puring	Puring	0	0	0	0	0	0	0	0	0	0	0	9	26	35	0	0	0
4	Petanahan	Petanahan	0	0	0	0	0	0	0	0	0	0	0	4	4	8	0	0	0
5	Klirong	Klirong I	0	0	0	0	0	0	0	0	0	0	0	0	5	5	0	1	1
		Klirong II	0	0	0	0	0	0	0	0	0	0	0	1	1	2	0	0	0
6	Buluspesantren	Buluspesantren I	0	0	0	0	0	0	0	0	0	0	0	2	6	8	0	0	0
		Buluspesantren II	0	0	0	0	0	0	0	0	0	0	0	1	3	4	0	0	0
7	Ambal	Ambal I	0	0	0	0	0	0	0	0	0	0	0	2	3	5	0	0	0
		Ambal II	0	0	0	0	0	0	0	0	0	0	0	4	2	6	1		1
8	Mirit	Mirit	0	0	0	0	0	0	0	0	0	0	0	8	6	14	0	1	1
9	Bonorowo	Bonorowo	0	0	0	0	0	0	0	0	0	0	0	0	15	15	0	0	0
10	Prembun	Prembun	0	0	0	0	0	0	0	0	0	0	0	2	8	10	0	0	0
11	Kutowinangun	Kutowinangun	0	0	0	0	0	0	0	0	0	0	0	1	4	5	0	1	1
12	Alian	Alian	0	0	0	0	0	0	0	0	0	0	0	0	10	10	0	0	0
13	Padureso	Padureso	0	0	0	0	0	0	0	0	0	0	0	2	10	12	0	0	0
14	Poncowarno	Poncowarno	0	0	0	0	0	0	0	0	0	0	0	0	6	6	0	0	0
15	Kebumen	Kebumen I	0	0	0	0	0	0	0	0	0	0	0	1	4	5	0	0	0
		Kebumen II	0	0	0	0	0	0	0	0	0	0	0	0	5	5	0	1	1
		Kebumen III	0	0	0	0	0	0	0	0	0	0	0	2	7	9	0	0	0
16	Pejagoan	Pejagoan	0	0	0	0	0	0	0	0	0	0	0	4	9	13	0	0	0
17	Sruweng	Sruweng	0	0	0	0	0	0	0	0	0	0	0	4	14	18	0	2	2
18	Adimulyo	Adimulyo	0	0	0	0	0	0	0	0	0	0	0	2	15	17	1	1	2
19	Kuwarasan	Kuwarasan	0	0	0	0	0	0	0	0	0	0	0	13	17	30	0	0	0
20	Rowokele	Rowokele	0	0	0	0	0	0	0	0	0	0	0	7	4	11	2	1	3
21	Sempor	Sempor I	0	0	0	0	0	0	0	0	0	0	0	2	4	6	2	2	4
		Sempor II	0	0	0	0	0	0	0	0	0	0	0	0	3	3	0	0	0
22	Gombong	Gombong I	0	0	0	0	0	0	0	0	0	0	0	0	3	3	0	0	0
		Gombong II	0	0	0	0	0	0	0	0	0	0	0	5	5	10	1	2	3
23	Karanganyar	Karanganyar	0	0	0	0	0	0	0	0	0	0	0	2	3	5	2	1	3
24	Karanggayam	Karanggayam I	0	0	0	0	0	0	0	0	0	0	0	0	1	1	0	0	0
		Karanggayam II	0	0	0	0	0	0	0	0	0	0	0	1	1	2	0	0	0
25	Karangsambung	Karangsambung	0	0	0	0	0	0	0	0	0	0	0	1	1	2	1	0	1
26	Sadang	Sadang	0	0	0	0	0	0	0	0	0	0	0	1	3	4	0	0	0
JUMLAH (KAB/KOTA)			0	0	0	0	0	0	0	0	0	0	0	110	245	355	11	13	24
CASE FATALITY RATE (%)							#DIV/0!							#DIV/0!					
INSIDENS RATE SUSPEK CAMPAK																	0,8	0,9	1,7

Sumber: Bidang P2 dan Kesmas

TABEL 63

KEJADIAN LUAR BIASA (KLB) DI DESA/KELURAHAN YANG DITANGANI < 24 JAM  
KABUPATEN/KOTA KEBUMEN  
TAHUN 2021

NO	KECAMATAN	PUSKESMAS	KLB DI DESA/KELURAHAN		
			JUMLAH	DITANGANI <24 JAM	%
1	2	3	4	5	6
1	Ayah	Ayah I	0	0	#DIV/0!
		Ayah II	0	0	#DIV/0!
2	Buayan	Buayan	0	0	#DIV/0!
3	Puring	Puring	0	0	#DIV/0!
4	Petanahan	Petanahan	1	1	100,0
5	Klirong	Klirong I	0	0	#DIV/0!
		Klirong II	0	0	#DIV/0!
6	Buluspesantren	Buluspesantren I	1	1	100,0
		Buluspesantren II	0	0	#DIV/0!
7	Ambal	Ambal I	0	0	#DIV/0!
		Ambal II	1	1	100,0
8	Mirit	Mirit	0	0	#DIV/0!
9	Bonorowo	Bonorowo	0	0	#DIV/0!
10	Prembun	Prembun	1	1	100,0
11	Kutowinangun	Kutowinangun	1	1	100,0
12	Alian	Alian	1	1	100,0
13	Padureso	Padureso	0	0	#DIV/0!
14	Poncowarno	Poncowarno	0	0	#DIV/0!
15	Kebumen	Kebumen I	1	1	100,0
		Kebumen II	1	1	100,0
		Kebumen III	0	0	#DIV/0!
16	Pejagoan	Pejagoan	0	0	#DIV/0!
17	Sruweng	Sruweng	0	0	#DIV/0!
18	Adimulyo	Adimulyo	0	0	#DIV/0!
19	Kuwarasan	Kuwarasan	0	0	#DIV/0!
20	Rowokele	Rowokele	0	0	#DIV/0!
21	Sempor	Sempor I	1	1	100,0
		Sempor II	0	0	#DIV/0!
22	Gombong	Gombong I	1	1	100,0
		Gombong II	0	0	#DIV/0!
23	Karanganyar	Karanganyar	0	0	#DIV/0!
24	Karanggayam	Karanggayam I	0	0	#DIV/0!
		Karanggayam II	0	0	#DIV/0!
25	Karangsambung	Karangsambung	0	0	#DIV/0!
26	Sadang	Sadang	0	0	#DIV/0!
<b>JUMLAH (KAB/KOTA)</b>			<b>10</b>	<b>10</b>	<b>100,0</b>

Sumber: Bidang P2 dan Kesmas

TABEL 64

JUMLAH PENDERITA DAN KEMATIAN PADA KLB MENURUT JENIS KEJADIAN LUAR BIASA (KLB)  
KABUPATEN/KOTA KEBUMEN  
TAHUN 2021

NO	JENIS KEJADIAN LUAR BIASA	YANG TERSERANG		WAKTU KEJADIAN (TANGGAL)			JUMLAH PENDERITA			KELOMPOK UMUR PENDERITA													JUMLAH KEMATIAN			JUMLAH PENDUDUK TERANCAM			ATTACK RATE (%)			CFR (%)		
		JUMLAH KEC	JUMLAH DESA/KEL	DIKETAHUI	DITANGGU-LANGI	AKHIR	L	P	L+P	0-7 HARI	8-28 HARI	1-11 BLN	1-4 THN	5-9 THN	10-14 THN	15-19 THN	20-44 THN	45-54 THN	55-59 THN	60-69 THN	70+ THN	L	P	L+P	L	P	L+P	L	P	L+P	L	P	L+P	
1	2	3	4	5	6	7	8	9	10	11	12	13	14	15	16	17	18	19	20	21	22	23	24	25	26	27	28	29	30	31	32	33	34	
1	Leptospirosis	8	18	4-2-2021	4-2-2021	14-5-2021	17	3	20	0	0	0	0	0	0	0	8	10	0	1	1	7	1	8	32.017	31.009	63.026	0,1	0,0	0,0	41,2	33,3	40,0	
2	Keracunan Makanan	1	1	27-2-2021	28-2-2021	2-3-2021	38	56	94	0	0	0	1	3	9	3	32	18	6	15	7	0	0	0	3.128	2.995	6.123	1,2	1,9	1,5	0,0	0,0	0,0	
									0															0			#DIV/0!	#DIV/0!	#DIV/0!	#DIV/0!	#DIV/0!	#DIV/0!		
									0															0			0	#DIV/0!	#DIV/0!	#DIV/0!	#DIV/0!	#DIV/0!	#DIV/0!	
									0															0			0	#DIV/0!	#DIV/0!	#DIV/0!	#DIV/0!	#DIV/0!	#DIV/0!	
									0															0			0	#DIV/0!	#DIV/0!	#DIV/0!	#DIV/0!	#DIV/0!	#DIV/0!	
									0															0			0	#DIV/0!	#DIV/0!	#DIV/0!	#DIV/0!	#DIV/0!	#DIV/0!	
									0															0			0	#DIV/0!	#DIV/0!	#DIV/0!	#DIV/0!	#DIV/0!	#DIV/0!	
									0															0			0	#DIV/0!	#DIV/0!	#DIV/0!	#DIV/0!	#DIV/0!	#DIV/0!	
									0															0			0	#DIV/0!	#DIV/0!	#DIV/0!	#DIV/0!	#DIV/0!	#DIV/0!	
									0															0			0	#DIV/0!	#DIV/0!	#DIV/0!	#DIV/0!	#DIV/0!	#DIV/0!	
									0															0			0	#DIV/0!	#DIV/0!	#DIV/0!	#DIV/0!	#DIV/0!	#DIV/0!	
									0															0			0	#DIV/0!	#DIV/0!	#DIV/0!	#DIV/0!	#DIV/0!	#DIV/0!	
									0															0			0	#DIV/0!	#DIV/0!	#DIV/0!	#DIV/0!	#DIV/0!	#DIV/0!	

Sumber: Bidang P2 dan Kesmas

TABEL 65

KASUS DEMAM BERDARAH DENGUE (DBD) MENURUT JENIS KELAMIN, KECAMATAN, DAN PUSKESMAS  
KABUPATEN/KOTA KEBUMEN  
TAHUN 2021

NO	KECAMATAN	PUSKESMAS	DEMAM BERDARAH DENGUE (DBD)								
			JUMLAH KASUS			MENINGGAL			CFR (%)		
			L	P	L+P	L	P	L+P	L	P	L+P
1	2	3	4	5	6	7	8	9	10	11	12
1	Ayah	Ayah I	0	0	0	0	0	0	#DIV/0!	#DIV/0!	#DIV/0!
		Ayah II	0	0	0	0	0	0	#DIV/0!	#DIV/0!	#DIV/0!
2	Buayan	Buayan	0	0	0	0	0	0	#DIV/0!	#DIV/0!	#DIV/0!
3	Puring	Puring	0	0	0	0	0	0	#DIV/0!	#DIV/0!	#DIV/0!
4	Petanahan	Petanahan	1	1	2	1	1	2	100,0	100,0	100,0
5	Klirong	Klirong I	0	0	0	0	0	0	#DIV/0!	#DIV/0!	#DIV/0!
		Klirong II	0	0	0	0	0	0	#DIV/0!	#DIV/0!	#DIV/0!
6	Buluspesantren	Buluspesantren I	0	0	0	0	0	0	#DIV/0!	#DIV/0!	#DIV/0!
		Buluspesantren II	0	0	0	0	0	0	#DIV/0!	#DIV/0!	#DIV/0!
7	Ambal	Ambal I	0	0	0	0	0	0	#DIV/0!	#DIV/0!	#DIV/0!
		Ambal II	0	0	0	0	0	0	#DIV/0!	#DIV/0!	#DIV/0!
8	Mirit	Mirit	0	1	1	0	0	0	#DIV/0!	0,0	0,0
9	Bonorowo	Bonorowo	0	0	0	0	0	0	#DIV/0!	#DIV/0!	#DIV/0!
10	Prembun	Prembun	0	0	0	0	0	0	#DIV/0!	#DIV/0!	#DIV/0!
11	Kutowinangun	Kutowinangun	1	1	2	0	0	0	0,0	0,0	0,0
12	Alian	Alian	0	0	0	0	0	0	#DIV/0!	#DIV/0!	#DIV/0!
13	Padureso	Padureso	0	1	1	0	1	1	#DIV/0!	100,0	100,0
14	Poncowarno	Poncowarno	0	0	0	0	0	0	#DIV/0!	#DIV/0!	#DIV/0!
15	Kebumen	Kebumen I	0	0	0	0	0	0	#DIV/0!	#DIV/0!	#DIV/0!
		Kebumen II	0	0	0	0	0	0	#DIV/0!	#DIV/0!	#DIV/0!
		Kebumen III	0	0	0	0	0	0	#DIV/0!	#DIV/0!	#DIV/0!
16	Pejagoan	Pejagoan	0	2	2	0	0	0	#DIV/0!	0,0	0,0
17	Sruweng	Sruweng	0	0	0	0	0	0	#DIV/0!	#DIV/0!	#DIV/0!
18	Adimulyo	Adimulyo	0	0	0	0	0	0	#DIV/0!	#DIV/0!	#DIV/0!
19	Kuwarasan	Kuwarasan	0	0	0	0	0	0	#DIV/0!	#DIV/0!	#DIV/0!
20	Rowokele	Rowokele	0	0	0	0	0	0	#DIV/0!	#DIV/0!	#DIV/0!
21	Sempor	Sempor I	1	1	2	0	0	0	0,0	0,0	0,0
		Sempor II	0	1	1	0	0	0	#DIV/0!	0,0	0,0
22	Gombang	Gombang I	0	0	0	0	0	0	#DIV/0!	#DIV/0!	#DIV/0!
		Gombang II	1	2	3	0	0	0	0,0	0,0	0,0
23	Karanganyar	Karanganyar	0	0	0	0	0	0	#DIV/0!	#DIV/0!	#DIV/0!
24	Karanggayam	Karanggayam I	0	0	0	0	0	0	#DIV/0!	#DIV/0!	#DIV/0!
		Karanggayam II	0	0	0	0	0	0	#DIV/0!	#DIV/0!	#DIV/0!
25	Karangsambung	Karangsambung	0	0	0	0	0	0	#DIV/0!	#DIV/0!	#DIV/0!
26	Sadang	Sadang	0	1	1	0	0	0	#DIV/0!	0,0	0,0
<b>JUMLAH (KAB/KOTA)</b>			<b>4</b>	<b>11</b>	<b>15</b>	<b>1</b>	<b>2</b>	<b>3</b>	<b>25,0</b>	<b>18,2</b>	<b>20,0</b>
<b>ANGKA KESAKITAN DBD PER 100.000 PENDUDUK</b>			<b>0,3</b>	<b>0,8</b>	<b>1,1</b>						

Sumber: Bidang P2 dan Kesmas

TABEL 66

KESAKITAN DAN KEMATIAN AKIBAT MALARIA MENURUT JENIS KELAMIN, KECAMATAN, DAN PUSKESMAS  
KABUPATEN/KOTA KEBUMEN  
TAHUN 2021

NO	KECAMATAN	PUSKESMAS	MALARIA															
			SUSPEK	KONFIRMASI LABORATORIUM			% KONFIRMASI LABORATORIUM	POSITIF			PENGOBATAN STANDAR	% PENGOBATAN STANDAR	MENINGGAL			CFR		
				MIKROSKOPIS	RAPID DIAGNOSTIC TEST (RDT)	TOTAL		L	P	L+P			L	P	L+P	L	P	L+P
1	2	3	4	5	6	7	8	9	10	11	12	13	14	15	16	17	18	19
1	Ayah	Ayah I	0	0	0	0	#DIV/0!	0	0	0	0	#DIV/0!	0	0	0	#DIV/0!	#DIV/0!	#DIV/0!
		Ayah II	0	0	0	0	#DIV/0!	0	0	0	0	#DIV/0!	0	0	0	#DIV/0!	#DIV/0!	#DIV/0!
2	Buayan	Buayan	0	0	0	0	#DIV/0!	0	0	0	0	#DIV/0!	0	0	0	#DIV/0!	#DIV/0!	#DIV/0!
3	Puring	Puring	0	0	0	0	#DIV/0!	0	0	0	0	#DIV/0!	0	0	0	#DIV/0!	#DIV/0!	#DIV/0!
4	Petanahan	Petanahan	0	0	0	0	#DIV/0!	0	0	0	0	#DIV/0!	0	0	0	#DIV/0!	#DIV/0!	#DIV/0!
5	Klirong	Klirong I	0	0	0	0	#DIV/0!	0	0	0	0	#DIV/0!	0	0	0	#DIV/0!	#DIV/0!	#DIV/0!
		Klirong II	0	0	0	0	#DIV/0!	0	0	0	0	#DIV/0!	0	0	0	#DIV/0!	#DIV/0!	#DIV/0!
6	Buluspesantren	Buluspesantren I	0	0	0	0	#DIV/0!	0	0	0	0	#DIV/0!	0	0	0	#DIV/0!	#DIV/0!	#DIV/0!
		Buluspesantren II	0	0	0	0	#DIV/0!	0	0	0	0	#DIV/0!	0	0	0	#DIV/0!	#DIV/0!	#DIV/0!
7	Ambal	Ambal I	0	0	0	0	#DIV/0!	0	0	0	0	#DIV/0!	0	0	0	#DIV/0!	#DIV/0!	#DIV/0!
		Ambal II	0	0	0	0	#DIV/0!	0	0	0	0	#DIV/0!	0	0	0	#DIV/0!	#DIV/0!	#DIV/0!
8	Mirit	Mirit	0	0	0	0	#DIV/0!	0	0	0	0	#DIV/0!	0	0	0	#DIV/0!	#DIV/0!	#DIV/0!
9	Bonorowo	Bonorowo	0	0	0	0	#DIV/0!	0	0	0	0	#DIV/0!	0	0	0	#DIV/0!	#DIV/0!	#DIV/0!
10	Prembun	Prembun	0	0	0	0	#DIV/0!	0	0	0	0	#DIV/0!	0	0	0	#DIV/0!	#DIV/0!	#DIV/0!
11	Kutowinangun	Kutowinangun	1	1	0	1	100,0	1	0	1	1	100,0	0	0	0	0,0	#DIV/0!	0,0
12	Alian	Alian	0	0	0	0	#DIV/0!	0	0	0	0	#DIV/0!	0	0	0	#DIV/0!	#DIV/0!	#DIV/0!
13	Padureso	Padureso	0	0	0	0	#DIV/0!	0	0	0	0	#DIV/0!	0	0	0	#DIV/0!	#DIV/0!	#DIV/0!
14	Poncowarno	Poncowarno	1	1	0	1	100,0	1	0	1	1	100,0	0	0	0	0,0	#DIV/0!	0,0
15	Kebumen	Kebumen I	0	0	0	0	#DIV/0!	0	0	0	0	#DIV/0!	0	0	0	#DIV/0!	#DIV/0!	#DIV/0!
		Kebumen II	0	0	0	0	#DIV/0!	0	0	0	0	#DIV/0!	0	0	0	#DIV/0!	#DIV/0!	#DIV/0!
		Kebumen III	0	0	0	0	#DIV/0!	0	0	0	0	#DIV/0!	0	0	0	#DIV/0!	#DIV/0!	#DIV/0!
16	Pejagoan	Pejagoan	0	0	0	0	#DIV/0!	0	0	0	0	#DIV/0!	0	0	0	#DIV/0!	#DIV/0!	#DIV/0!
17	Sruweng	Sruweng	1	1	0	1	100,0	1	0	1	1	100,0	0	0	0	0,0	#DIV/0!	0,0
18	Adimulyo	Adimulyo	0	0	0	0	#DIV/0!	0	0	0	0	#DIV/0!	0	0	0	#DIV/0!	#DIV/0!	#DIV/0!
19	Kuwarasan	Kuwarasan	0	0	0	0	#DIV/0!	0	0	0	0	#DIV/0!	0	0	0	#DIV/0!	#DIV/0!	#DIV/0!
20	Rowokele	Rowokele	0	0	0	0	#DIV/0!	0	0	0	0	#DIV/0!	0	0	0	#DIV/0!	#DIV/0!	#DIV/0!
21	Sempor	Sempor I	0	0	0	0	#DIV/0!	0	0	0	0	#DIV/0!	0	0	0	#DIV/0!	#DIV/0!	#DIV/0!
		Sempor II	0	0	0	0	#DIV/0!	0	0	0	0	#DIV/0!	0	0	0	#DIV/0!	#DIV/0!	#DIV/0!
22	Gombong	Gombong I	0	0	0	0	#DIV/0!	0	0	0	0	#DIV/0!	0	0	0	#DIV/0!	#DIV/0!	#DIV/0!
		Gombong II	0	0	0	0	#DIV/0!	0	0	0	0	#DIV/0!	0	0	0	#DIV/0!	#DIV/0!	#DIV/0!
23	Karanganyar	Karanganyar	0	0	0	0	#DIV/0!	0	0	0	0	#DIV/0!	0	0	0	#DIV/0!	#DIV/0!	#DIV/0!
24	Karanggayam	Karanggayam I	0	0	0	0	#DIV/0!	0	0	0	0	#DIV/0!	0	0	0	#DIV/0!	#DIV/0!	#DIV/0!
		Karanggayam II	0	0	0	0	#DIV/0!	0	0	0	0	#DIV/0!	0	0	0	#DIV/0!	#DIV/0!	#DIV/0!
25	Karangsambung	Karangsambung	1	1	0	1	100,0	0	1	1	1	100,0	0	0	0	#DIV/0!	0,0	0,0
26	Sadang	Sadang	0	0	0	0	#DIV/0!	0	0	0	0	#DIV/0!	0	0	0	#DIV/0!	#DIV/0!	#DIV/0!
JUMLAH (KAB/KOTA)			4	4	0	4	100,0	3	1	4	4	100,0	0	0	0	0,0	0,0	0,0
ANGKA KESAKITAN (ANNUAL PARASITE INCIDENCE) PER 1.000 PENDUDUK								0,0	0,0	0,0								

Sumber: Bidang P2 dan Kesmas



TABEL 67

PENDERITA KRONIS FILARIASIS MENURUT JENIS KELAMIN, KECAMATAN, DAN PUSKESMAS  
KABUPATEN/KOTA KEBUMEN  
TAHUN 2021

NO	KECAMATAN	PUSKESMAS	PENDERITA KRONIS FILARIASIS														
			KASUS KRONIS TAHUN SEBELUMNYA			KASUS KRONIS BARU DITEMUKAN			KASUS KRONIS PINDAH			KASUS KRONIS MENINGGAL			JUMLAH SELURUH KASUS KRONIS		
			L	P	L+P	L	P	L+P	L	P	L+P	L	P	L+P	L	P	L+P
1	2	3	4	5	6	7	8	9	10	11	12	13	14	15	16	17	18
1	Ayah	Ayah I	0	0	0	0	0	0	0	0	0	0	0	0	0	0	0
		Ayah II	0	0	0	0	0	0	0	0	0	0	0	0	0	0	0
2	Buayan	Buayan	0	0	0	0	0	0	0	0	0	0	0	0	0	0	0
3	Puring	Puring	0	0	0	0	0	0	0	0	0	0	0	0	0	0	0
4	Petanahan	Petanahan	0	0	0	0	0	0	0	0	0	0	0	0	0	0	0
5	Klirong	Klirong I	0	0	0	0	0	0	0	0	0	0	0	0	0	0	0
		Klirong II	0	0	0	0	0	0	0	0	0	0	0	0	0	0	0
6	Buluspesantren	Buluspesantren I	0	0	0	0	0	0	0	0	0	0	0	0	0	0	0
		Buluspesantren II	0	0	0	0	0	0	0	0	0	0	0	0	0	0	0
7	Ambal	Ambal I	0	0	0	0	0	0	0	0	0	0	0	0	0	0	0
		Ambal II	0	0	0	0	0	0	0	0	0	0	0	0	0	0	0
8	Mirit	Mirit	0	0	0	0	0	0	0	0	0	0	0	0	0	0	0
9	Bonorowo	Bonorowo	0	0	0	0	0	0	0	0	0	0	0	0	0	0	0
10	Prembun	Prembun	0	0	0	0	0	0	0	0	0	0	0	0	0	0	0
11	Kutowinangun	Kutowinangun	0	0	0	0	0	0	0	0	0	0	0	0	0	0	0
12	Alian	Alian	0	0	0	0	0	0	0	0	0	0	0	0	0	0	0
13	Padureso	Padureso	0	0	0	0	0	0	0	0	0	0	0	0	0	0	0
14	Poncowarno	Poncowarno	0	0	0	0	0	0	0	0	0	0	0	0	0	0	0
15	Kebumen	Kebumen I	0	0	0	0	0	0	0	0	0	0	0	0	0	0	0
		Kebumen II	0	0	0	0	0	0	0	0	0	0	0	0	0	0	0
		Kebumen III	0	0	0	0	0	0	0	0	0	0	0	0	0	0	0
16	Pejagoan	Pejagoan	0	0	0	0	0	0	0	0	0	0	0	0	0	0	0
17	Sruweng	Sruweng	0	0	0	0	0	0	0	0	0	0	0	0	0	0	0
18	Adimulyo	Adimulyo	0	1	1	0	0	0	0	0	0	0	0	0	0	1	1
19	Kuwarasan	Kuwarasan	0	0	0	0	0	0	0	0	0	0	0	0	0	0	0
20	Rowokele	Rowokele	0	0	0	0	0	0	0	0	0	0	0	0	0	0	0
21	Sempor	Sempor I	0	0	0	0	0	0	0	0	0	0	0	0	0	0	0
		Sempor II	0	0	0	0	0	0	0	0	0	0	0	0	0	0	0
22	Gombang	Gombang I	0	0	0	0	0	0	0	0	0	0	0	0	0	0	0
		Gombang II	0	0	0	0	0	0	0	0	0	0	0	0	0	0	0
23	Karanganyar	Karanganyar	0	0	0	0	0	0	0	0	0	0	0	0	0	0	0
24	Karanggayam	Karanggayam I	0	0	0	0	0	0	0	0	0	0	0	0	0	0	0
		Karanggayam II	0	0	0	0	0	0	0	0	0	0	0	0	0	0	0
25	Karangsambung	Karangsambung	0	0	0	0	0	0	0	0	0	0	0	0	0	0	0
26	Sadang	Sadang	0	1	1	0	0	0	0	0	0	0	0	0	0	1	1
<b>JUMLAH (KAB/KOTA)</b>			<b>0</b>	<b>2</b>	<b>2</b>	<b>0</b>	<b>0</b>	<b>0</b>	<b>0</b>	<b>0</b>	<b>0</b>	<b>0</b>	<b>0</b>	<b>0</b>	<b>0</b>	<b>2</b>	<b>2</b>

Sumber: Bidang P2 dan Kesmas

TABEL 68

PELAYANAN KESEHATAN PENDERITA HIPERTENSI MENURUT JENIS KELAMIN, KECAMATAN, DAN PUSKESMAS  
KABUPATEN/KOTA KEBUMEN  
TAHUN 2021

NO	KECAMATAN	PUSKESMAS	JUMLAH ESTIMASI PENDERITA HIPERTENSI BERUSIA ≥ 15 TAHUN			MENDAPAT PELAYANAN KESEHATAN					
						LAKI-LAKI		PEREMPUAN		LAKI-LAKI + PEREMPUAN	
			LAKI-LAKI	PEREMPUAN	LAKI-LAKI + PEREMPUAN	JUMLAH	%	JUMLAH	%	JUMLAH	%
1	2	3	4	5	6	7	8	9	10	11	12
1	Ayah	Ayah I	404	815	1.219	337	83,4	600	73,6	937	76,9
		Ayah II	466	672	1.138	466	100,0	672	100,0	1.138	100,0
2	Buayan	Buayan	1.915	2.630	4.545	1.270	66,3	2.630	100,0	3.900	85,8
3	Puring	Puring	1.057	1.704	2.761	1.057	100,0	1.704	100,0	2.761	100,0
4	Petanahan	Petanahan	423	635	1.058	423	100,0	635	100,0	1.058	100,0
5	Klirong	Klirong I	1.237	1.203	2.440	1.144	92,5	1.203	100,0	2.347	96,2
		Klirong II	1.482	1.779	3.261	1.585	107,0	1.676	94,2	3.261	100,0
6	Buluspesantren	Buluspesantren I	425	1.104	1.529	425	100,0	1.104	100,0	1.529	100,0
		Buluspesantren II	646	921	1.567	542	83,9	584	63,4	1.126	71,9
7	Ambal	Ambal I	728	1.610	2.338	944	129,7	1.363	84,7	2.307	98,7
		Ambal II	1.517	2.138	3.655	972	64,1	2.660	124,4	3.632	99,4
8	Mirit	Mirit	1.169	2.176	3.345	917	78,4	1.999	91,9	2.916	87,2
9	Bonorowo	Bonorowo	800	1.085	1.885	582	72,8	981	90,4	1.563	82,9
10	Prembun	Prembun	1.003	1.504	2.507	584	58,2	1.113	74,0	1.697	67,7
11	Kutowinangun	Kutowinangun	801	1.222	2.023	416	51,9	1.081	88,5	1.497	74,0
12	Alian	Alian	482	1.014	1.496	482	100,0	1.014	100,0	1.496	100,0
13	Padureso	Padureso	637	943	1.580	637	100,0	943	100,0	1.580	100,0
14	Poncowarno	Poncowarno	593	970	1.563	426	71,8	1.137	117,2	1.563	100,0
15	Kebumen	Kebumen I	5.830	5.648	11.478	5.540	95,0	5.442	96,4	10.982	95,7
		Kebumen II	890	1.385	2.275	523	58,8	1.376	99,4	1.899	83,5
		Kebumen III	4.797	4.886	9.683	1.452	30,3	2.560	52,4	4.012	41,4
16	Pejagoan	Pejagoan	1.491	1.498	2.989	800	53,7	2.041	136,2	2.841	95,0
17	Sruweng	Sruweng	1.885	2.239	4.124	1.872	99,3	2.224	99,3	4.096	99,3
18	Adimulyo	Adimulyo	915	1.521	2.436	915	100,0	1.521	100,0	2.436	100,0
19	Kuwarasan	Kuwarasan	1.210	1.901	3.111	656	54,2	2.455	129,1	3.111	100,0
20	Rowokele	Rowokele	2.465	4.898	7.363	621	25,2	3.046	62,2	3.667	49,8
21	Sempor	Sempor I	1.276	1.519	2.795	786	61,6	1.629	107,2	2.415	86,4
		Sempor II	426	1.007	1.433	370	86,9	975	96,8	1.345	93,9
22	Gombong	Gombong I	524	907	1.431	267	51,0	493	54,4	760	53,1
		Gombong II	1.480	1.500	2.980	540	36,5	1.071	71,4	1.611	54,1
23	Karanganyar	Karanganyar	920	1.424	2.344	791	86,0	1.553	109,1	2.344	100,0
24	Karanggayam	Karanggayam I	1.430	1.444	2.874	1.273	89,0	1.306	90,4	2.579	89,7
		Karanggayam II	496	921	1.417	496	100,0	921	100,0	1.417	100,0
25	Karangsambung	Karangsambung	840	1.412	2.252	746	88,8	1.233	87,3	1.979	87,9
26	Sadang	Sadang	204	400	604	204	100,0	400	100,0	604	100,0
27	Rumah Sakit	0	0	0	0	377	#DIV/0!	480	#DIV/0!	857	#DIV/0!
<b>JUMLAH (KAB/KOTA)</b>			<b>42.864</b>	<b>58.635</b>	<b>101.499</b>	<b>31.438</b>	<b>73,3</b>	<b>53.825</b>	<b>91,8</b>	<b>85.263</b>	<b>84,0</b>

Sumber: Bidang P2 dan Kesmas

TABEL 69

PELAYANAN KESEHATAN PENDERITA DIABETES MELITUS (DM) MENURUT KECAMATAN DAN PUSKESMAS  
KABUPATEN/KOTA KEBUMEN  
TAHUN 2021

NO	KECAMATAN	PUSKESMAS	JUMLAH PENDERITA DM	PENDERITA DM YANG MENDAPATKAN PELAYANAN KESEHATAN SESUAI STANDAR	
				JUMLAH	%
1	2	3	4	5	6
1	Ayah	Ayah I	290	190	65,5
		Ayah II	265	238	89,8
2	Buayan	Buayan	564	564	100,0
3	Puring	Puring	556	556	100,0
4	Petanahan	Petanahan	521	521	100,0
5	Klirong	Klirong I	312	278	89,1
		Klirong II	250	250	100,0
6	Buluspesantren	Buluspesantren I	269	148	55,0
		Buluspesantren II	244	244	100,0
7	Ambal	Ambal I	288	288	100,0
		Ambal II	262	262	100,0
8	Mirit	Mirit	464	318	68,5
9	Bonorowo	Bonorowo	192	176	91,7
10	Prembun	Prembun	254	198	78,0
11	Kutowinangun	Kutowinangun	423	423	100,0
12	Alian	Alian	576	576	100,0
13	Padureso	Padureso	143	122	85,3
14	Poncowarno	Poncowarno	158	158	100,0
15	Kebumen	Kebumen I	403	391	97,0
		Kebumen II	408	408	100,0
		Kebumen III	337	337	100,0
16	Pejagoan	Pejagoan	470	418	88,9
17	Sruweng	Sruweng	536	533	99,4
18	Adimulyo	Adimulyo	334	334	100,0
19	Kuwarasan	Kuwarasan	443	443	100,0
20	Rowokele	Rowokele	443	434	98,0
21	Sempor	Sempor I	403	403	100,0
		Sempor II	199	151	75,9
22	Gombong	Gombong I	122	122	100,0
		Gombong II	329	203	61,7
23	Karanganyar	Karanganyar	334	334	100,0
24	Karanggayam	Karanggayam I	305	248	81,3
		Karanggayam II	207	205	99,0
25	Karangsambung	Karangsambung	404	371	91,8
26	Sadang	Sadang	195	119	61,0
27	Rumah Sakit	0		854	#DIV/0!
<b>JUMLAH (KAB/KOTA)</b>			<b>11.903</b>	<b>11.818</b>	<b>99,3</b>

Sumber: Bidang P2 dan Kesmas

TABEL 70

CAKUPAN DETEKSI DINI KANKER LEHER RAHIM DENGAN METODE IVA DAN KANKER PAYUDARA DENGAN PEMERIKSAAN KLINIS (SADANIS)  
 MENURUT KECAMATAN DAN PUSKESMAS  
 KABUPATEN/KOTA KEBUMEN  
 TAHUN 2021

NO	KECAMATAN	PUSKESMAS	PUSKESMAS MELAKSANAKAN KEGIATAN DETEKSI DINI IVA & SADANIS*	PEREMPUAN USIA 30-50 TAHUN	PEMERIKSAAN LEHER RAHIM DAN PAYUDARA		IVA POSITIF		CURIGA KANKER		TUMOR/BENJOLAN	
					JUMLAH	%	JUMLAH	%	JUMLAH	%	JUMLAH	%
1	2	3	4	5	6	7	8	9	10	11	12	13
1	Ayah	Ayah I	v	3.543	297	8,4	0	0,0	0	0,0	1	0,3
		Ayah II	v	818	266	32,5	0	0,0	0	0,0	1	0,4
2	Buayan	Buayan	v	1.500	509	33,9	0	0,0	0	0,0	0	0,0
3	Puring	Puring	v	1.246	567	45,5	0	0,0	0	0,0	0	0,0
4	Petanahan	Petanahan	v	1.794	229	12,8	0	0,0	0	0,0	0	0,0
5	Klirong	Klirong I	v	763	433	56,7	3	0,7	1	0,2	14	3,2
		Klirong II	v	702	351	50,0	0	0,0	0	0,0	0	0,0
6	Buluspesantren	Buluspesantren I	v	798	331	41,5	0	0,0	0	0,0	0	0,0
		Buluspesantren II	v	752	55	7,3	1	1,8	0	0,0	0	0,0
7	Ambal	Ambal I	v	4.798	530	11,0	0	0,0	0	0,0	0	0,0
		Ambal II	v	1.031	41	4,0	0	0,0	0	0,0	0	0,0
8	Mirit	Mirit	v	1.124	228	20,3	0	0,0	0	0,0	0	0,0
9	Bonorowo	Bonorowo	v	426	172	40,4	0	0,0	0	0,0	0	0,0
10	Prembun	Prembun	v	656	149	22,7	1	0,7	1	0,7	0	0,0
11	Kutowinangun	Kutowinangun	v	1.796	103	5,7	0	0,0	0	0,0	0	0,0
12	Alian	Alian	v	3.704	158	4,3	0	0,0	0	0,0	11	7,0
13	Padureso	Padureso	v	728	60	8,2	0	0,0	0	0,0	1	1,7
14	Poncowarno	Poncowarno	v	2.482	137	5,5	1	0,7	1	0,7	0	0,0
15	Kebumen	Kebumen I	v	1.198	166	13,9	0	0,0	0	0,0	5	3,0
		Kebumen II	v	943	378	40,1	2	0,5	1	0,3	5	1,3
		Kebumen III	v	355	250	70,4	0	0,0	0	0,0	2	0,8
16	Pejagoan	Pejagoan	v	1.571	327	20,8	0	0,0	0	0,0	0	0,0
17	Sruweng	Sruweng	v	1.204	76	6,3	0	0,0	0	0,0	0	0,0
18	Adimulyo	Adimulyo	v	836	531	63,5	7	1,3	0	0,0	0	0,0
19	Kuwarasan	Kuwarasan	v	1.900	40	2,1	0	0,0	0	0,0	0	0,0
20	Rowokele	Rowokele	v	4.050	631	15,6	6	1,0	4	0,6	3	0,5
21	Sempor	Sempor I	v	1.295	82	6,3	0	0,0	0	0,0	3	3,7
		Sempor II	v	2.930	56	1,9	0	0,0	0	0,0	0	0,0
22	Gombong	Gombong I	v	349	92	26,4	0	0,0	1	1,1	0	0,0
		Gombong II	v	420	42	10,0	0	0,0	0	0,0	0	0,0
23	Karanganyar	Karanganyar	v	508	196	38,6	0	0,0	0	0,0	0	0,0
24	Karanggayam	Karanggayam I	v	785	143	18,2	2	1,4	0	0,0	3	2,1
		Karanggayam II	v	651	218	33,5	1	0,5	0	0,0	0	0,0
25	Karangsambung	Karangsambung	v	920	275	29,9	0	0,0	0	0,0	0	0,0
26	Sadang	Sadang	v	560	163	29,1	0	0,0	0	0,0	0	0,0
<b>JUMLAH (KAB/KOTA)</b>		<b>Kabupaten</b>	<b>35</b>	<b>49.136</b>	<b>8.282</b>	<b>16,9</b>	<b>24</b>	<b>0,3</b>	<b>9</b>	<b>0,1</b>	<b>49</b>	<b>0,6</b>

Sumber: Bidang P2 dan Kesmas

TABEL 71

PELAYANAN KESEHATAN ORANG DENGAN GANGGUAN JIWA (ODGJ) BERAT MENURUT KECAMATAN DAN PUSKESMAS  
KABUPATEN/KOTA KEBUMEN  
TAHUN 2021

NO	KECAMATAN	PUSKESMAS	PELAYANAN KESEHATAN ODGJ BERAT		
			SASARAN ODGJ BERAT	MENDAPAT PELAYANAN KESEHATAN	
				JUMLAH	%
1	2	3	4	5	6
1	Ayah	Ayah I	91	91	100,0
		Ayah II	41	35	85,4
2	Buayan	Buayan	178	178	100,0
3	Puring	Puring	121	121	100,0
4	Petanahan	Petanahan	242	242	100,0
5	Klirong	Klirong I	94	94	100,0
		Klirong II	154	95	61,7
6	Buluspesantren	Buluspesantren I	69	69	100,0
		Buluspesantren II	194	194	100,0
7	Ambal	Ambal I	111	111	100,0
		Ambal II	20	20	100,0
8	Mirit	Mirit	248	183	73,8
9	Bonorowo	Bonorowo	66	56	84,8
10	Prembun	Prembun	64	64	100,0
11	Kutowinangun	Kutowinangun	225	100	44,4
12	Alian	Alian	140	100	71,4
13	Padureso	Padureso	48	48	100,0
14	Poncowarno	Poncowarno	34	34	100,0
15	Kebumen	Kebumen I	185	185	100,0
		Kebumen II	183	116	63,4
		Kebumen III	92	92	100,0
16	Pejagoan	Pejagoan	122	122	100,0
17	Sruweng	Sruweng	259	259	100,0
18	Adimulyo	Adimulyo	146	146	100,0
19	Kuwarasan	Kuwarasan	145	145	100,0
20	Rowokele	Rowokele	55	55	100,0
21	Sempor	Sempor I	96	78	81,3
		Sempor II	51	44	86,3
22	Gombong	Gombong I	50	50	100,0
		Gombong II	98	98	100,0
23	Karanganyar	Karanganyar	204	184	90,2
24	Karanggayam	Karanggayam I	128	128	100,0
		Karanggayam II	39	39	100,0
25	Karangsambung	Karangsambung	55	55	100,0
26	Sadang	Sadang	75	75	100,0
<b>JUMLAH (KAB/KOTA)</b>			<b>4.123</b>	<b>3.706</b>	<b>89,9</b>

Sumber: Bidang P2 dan Kesmas

TABEL 72

PERSENTASE SARANA AIR MINUM YANG DILAKUKAN PENGAWASAN  
KABUPATEN/KOTA KEBUMEN  
TAHUN 2021

NO	KECAMATAN	PUSKESMAS	JUMLAH SARANA AIR MINUM	INSPEKSI KESEHATAN LINGKUNGAN (IKL)				PEMERIKSAAN			
				JUMLAH SARANA AIR MINUM DI IKL	%	JUMLAH SARANA AIR MINUM DGN RESIKO RENDAH+ SEDANG	%	JUMLAH SARANA AIR MINUM DIAMBIL SAMPEL	%	JUMLAH SARANA AIR MINUM MEMENUHI SYARAT	%
1	2	3	4	5	6	7	8	9	10	11	12
1	Ayah	Ayah I	8.720	183	2,1	183	100,0	14	0,2	14	100,0
		Ayah II	3.161	159	5,0	91	57,2	24	0,8	23	95,8
2	Buayan	Buayan	29	29	100,0	0	0,0	2	6,9	2	100,0
3	Puring	Puring	16.611	15.869	95,5	15.353	96,7	360	2,2	289	80,3
4	Petanahan	Petanahan	21.940	2.194	10,0	219	10,0	219	1,0	176	80,4
5	Klirong	Klirong I	6.569	6.569	100,0	6.181	94,1	6.569	100,0	6.181	94,1
		Klirong II	640	360	56,3	263	73,1	360	56,3	275	76,4
6	Buluspesantren	Buluspesantren I	7.938	7.938	100,0	5.437	68,5	0	0,0	0	#DIV/0!
		Buluspesantren II	8.567	284	3,3	238	83,8	3	0,0	3	100,0
7	Ambal	Ambal I	21	21	100,0	7	33,3	21	100,0		0,0
		Ambal II	7.114	7.114	100,0	1.014	14,3	163	2,3	144	88,3
8	Mirit	Mirit	9.329	9.329	100,0	8.614	92,3	210	2,3	108	51,4
9	Bonorowo	Bonorowo			#DIV/0!		#DIV/0!		#DIV/0!		#DIV/0!
10	Prembun	Prembun	18	11	61,1	11	100,0	11	61,1	11	100,0
11	Kutowinangun	Kutowinangun	10.054	21	0,2	21	100,0	23	0,2	18	78,3
12	Alian	Alian	9.188	9.188	100,0	8.922	97,1	475	5,2	323	68,0
13	Padureso	Padureso	2	2	100,0	2	100,0	2	100,0	2	100,0
14	Poncowarno	Poncowarno	4.112	4.112	100,0	4.112	100,0	4.112	100,0	4.112	100,0
15	Kebumen	Kebumen I	10.949	10.949	100,0	10.693	97,7	125	1,1	125	100,0
		Kebumen II	15.161	13.422	88,5	12.501	93,1	1.602	10,6	1.397	87,2
		Kebumen III	22	22	100,0	21	95,5	83	377,3	78	94,0
16	Pejagoan	Pejagoan	11	11	100,0	11	100,0	11	100,0	11	100,0
17	Sruweng	Sruweng	19	18	94,7	9	50,0	10	52,6	10	100,0
18	Adimulyo	Adimulyo	12	12	100,0	0	0,0	12	100,0	12	100,0
19	Kuwarasan	Kuwarasan	14.610	13.085	89,6	12.146	92,8	417	2,9	379	90,9
20	Rowokele	Rowokele	8	8	100,0	4	50,0	8	100,0	4	50,0
21	Sempor	Sempor I	6.022	1.158	19,2	1.026	88,6	202	3,4	143	70,8
		Sempor II	3.131	2.090	66,8	1.610	77,0	25	0,8	23	92,0
22	Gombong	Gombong I	4.264	3.493	81,9	0	0,0	826	19,4	645	78,1
		Gombong II	16	14	87,5	13	92,9	0	0,0	0	#DIV/0!
23	Karanganyar	Karanganyar	10.867	2.390	22,0	557	23,3	2.267	20,9	1.694	74,7
24	Karanggayam	Karanggayam I	19	19	100,0	19	100,0	8	42,1	6	75,0
		Karanggayam II	3.268	2.632	80,5	165	6,3	2.632	80,5	2.476	94,1
25	Karangsambung	Karangsambung	6	6	100,0	6	100,0	6	100,0	6	100,0
26	Sadang	Sadang	16	14	87,5	0	0,0	14	87,5	13	92,9
<b>JUMLAH (KAB/KOTA)</b>			<b>182.414</b>	<b>112.726</b>	<b>61,8</b>	<b>89.449</b>	<b>79,4</b>	<b>20.816</b>	<b>11,4</b>	<b>18.703</b>	<b>89,8</b>

Sumber: Bidang P2 dan Kesmas

TABEL 73

JUMLAH KK DENGAN AKSES TERHADAP FASILITAS SANITASI YANG LAYAK (JAMBA SEHAT) MENURUT KECAMATAN, DAN PUSKESMAS  
KABUPATEN/KOTA KEBUMEN  
TAHUN 2021

NO	KECAMATAN	PUSKESMAS	JUMLAH KK	SHARING/KOMUNAL		JAMBA SEHAT SEMI PERMANEN (JSSP)		JAMBA SEHAT PERMANEN (JSP)		KELUARGA DENGAN AKSES TERHADAP FASILITAS SANITASI YANG LAYAK (JAMBA SEHAT)	
				JUMLAH SARANA	JUMLAH KK PENGGUNA	JUMLAH SARANA	JUMLAH KK PENGGUNA	JUMLAH SARANA	JUMLAH KK PENGGUNA	JUMLAH	%
1	2	3	4	5	6	7	8	9	10	11	12
1	Ayah	Ayah I	11.848	50	156	3.614	4.920	5.135	5.582	10.658	90,0
		Ayah II	10.445	157	279	2.627	2.627	7.415	7.415	10.321	98,8
2	Buayan	Buayan	17.689	1.053	1.247	2.726	3.081	11.880	13.167	17.495	98,9
3	Puring	Puring	17.087	0	0	959	1.180	15.156	15.907	17.087	100,0
4	Petanahan	Petanahan	22.109	910	910	406	406	20.793	20.793	22.109	100,0
5	Klirong	Klirong I	8.133	75	101	272	511	7.331	7.459	8.071	99,2
		Klirong II	10.721	233	646	663	663	6.439	6.857	8.166	76,2
6	Buluspesantren	Buluspesantren I	8.133	75	101	125	177	7.000	7.855	8.133	100,0
		Buluspesantren II	9.123	0	0	2.215	2.215	6.352	6.908	9.123	100,0
7	Ambal	Ambal I	9.291	314	327	1.200	1.337	6.388	7.279	8.943	96,3
		Ambal II	9.998	162	190	326	409	9.166	9.399	9.998	100,0
8	Mirit	Mirit	15.170	670	2.354	1.510	2.180	9.545	10.636	15.170	100,0
9	Bonorowo	Bonorowo	7.557	0	0	1.119	1.119	3.805	3.805	4.924	65,2
10	Prembun	Prembun	10.057	626	626	463	463	8.968	8.968	10.057	100,0
11	Kutowinangun	Kutowinangun	13.881	1.654	1.649	268	232	10.340	10.231	12.112	87,3
12	Alian	Alian	21.294	4	38	394	394	14.605	14.605	15.037	70,6
13	Padureso	Padureso	4.654	339	454	535	535	3.600	3.600	4.589	98,6
14	Poncowarno	Poncowarno	4.668	18	23	2.117	2.117	1.972	1.972	4.112	88,1
15	Kebumen	Kebumen I	12.919	0	0	0	0	10.880	12.919	12.919	100,0
		Kebumen II	15.151	317	537	343	523	10.742	13.096	14.156	93,4
		Kebumen III	12.891	5	1.020	19	19	10.992	11.852	12.891	100,0
16	Pejagoan	Pejagoan	15.140	0	0	2.428	2.582	10.599	10.542	13.124	86,7
17	Sruweng	Sruweng	16.971	350	626	931	1.145	13.071	15.200	16.971	100,0
18	Adimulyo	Adimulyo	10.289	17	17	5.433	5.433	5.458	4.687	10.137	98,5
19	Kuwarasan	Kuwarasan	16.397	336	1.401	2.340	2.454	11.609	12.337	16.192	98,7
20	Rowokele	Rowokele	14.111	0	0	3.598	3.958	10.409	10.409	14.367	101,8
21	Sempor	Sempor I	15.476	21	21	230	291	9.953	9.951	10.263	66,3
		Sempor II	7.617	246	323	1.090	1.343	3.825	4.436	6.102	80,1
22	Gombong	Gombong I	4.936	137	137	386	386	3.021	4.413	4.936	100,0
		Gombong II	13.393	31	432	256	256	8.469	12.705	13.393	100,0
23	Karanganyar	Karanganyar	10.867	207	466	65	77	9.647	10.324	10.867	100,0
24	Karanggayam	Karanggayam I	11.695	52	203	227	252	5.868	9.817	10.272	87,8
		Karanggayam II	7.782	54	570	121	121	6.183	6.250	6.941	89,2
25	Karangsambung	Karangsambung	14.208	2.480	2.480	872	931	7.139	10.797	14.208	100,0
26	Sadang	Sadang	7.600	318	318	711	713	6.031	6.568	7.599	100,0
<b>JUMLAH (KAB/KOTA)</b>		<b>Kabupaten</b>	<b>419.301</b>	<b>10.911</b>	<b>17.652</b>	<b>40.589</b>	<b>45.050</b>	<b>299.786</b>	<b>328.741</b>	<b>391.443</b>	<b>93,4</b>

Sumber: Bidang P2 dan Kesmas

TABEL 74

DESA YANG MELAKSANAKAN SANITASI TOTAL BERBASIS MASYARAKAT  
KABUPATEN/KOTA KEBUMEN  
TAHUN 2021

NO	KECAMATAN	PUSKESMAS	JUMLAH DESA/ KELURAHAN	SANITASI TOTAL BERBASIS MASYARAKAT (STBM)					
				DESA MELAKSANAKAN STBM		DESA STOP BABS (SBS)		DESA STBM	
				JUMLAH	%	JUMLAH	%	JUMLAH	%
1	2	3	4	5	6	7	8	9	10
1	Ayah	Ayah I	9	9	100,0	9	100,0	0	0,0
		Ayah II	9	9	100,0	9	100,0	0	0,0
2	Buayan	Buayan	20	20	100,0	20	100,0	0	0,0
3	Puring	Puring	23	23	100,0	23	100,0	5	21,7
4	Petanahan	Petanahan	21	21	100,0	21	100,0	1	4,8
5	Klirong	Klirong I	13	13	100,0	13	100,0	6	46,2
		Klirong II	11	11	100,0	11	100,0	0	0,0
6	Buluspesantren	Buluspesantren I	11	10	90,9	11	100,0	11	100,0
		Buluspesantren II	10	10	100,0	10	100,0	0	0,0
7	Ambal	Ambal I	16	16	100,0	16	100,0	0	0,0
		Ambal II	16	16	100,0	16	100,0	0	0,0
8	Mirit	Mirit	22	22	100,0	22	100,0	0	0,0
9	Bonorowo	Bonorowo	11	11	100,0	11	100,0	0	0,0
10	Prembun	Prembun	13	13	100,0	13	100,0	0	0,0
11	Kutowinangun	Kutowinangun	19	19	100,0	19	100,0	0	0,0
12	Alian	Alian	16	16	100,0	16	100,0	8	50,0
13	Padureso	Padureso	9	9	100,0	9	100,0	0	0,0
14	Poncowarno	Poncowarno	11	11	100,0	11	100,0	0	0,0
15	Kebumen	Kebumen I	11	11	100,0	11	100,0	3	27,3
		Kebumen II	12	12	100,0	12	100,0	2	16,7
		Kebumen III	6	6	100,0	6	100,0	0	0,0
16	Pejagoan	Pejagoan	13	13	100,0	13	100,0	0	0,0
17	Sruweng	Sruweng	21	21	100,0	21	100,0	0	0,0
18	Adimulyo	Adimulyo	23	23	100,0	23	100,0	2	8,7
19	Kuwarasan	Kuwarasan	22	22	100,0	22	100,0	1	4,5
20	Rowokele	Rowokele	11	11	100,0	11	100,0	3	27,3
21	Sempor	Sempor I	9	9	100,0	9	100,0	1	11,1
		Sempor II	7	7	100,0	7	100,0	0	0,0
22	Gombong	Gombong I	5	5	100,0	5	100,0	5	100,0
		Gombong II	9	9	100,0	9	100,0	0	0,0
23	Karanganyar	Karanganyar	11	11	100,0	11	100,0	0	0,0
24	Karanggayam	Karanggayam I	11	11	100,0	2	18,2	0	0,0
		Karanggayam II	8	8	100,0	2	25,0	0	0,0
25	Karangsambung	Karangsambung	14	14	100,0	14	100,0	0	0,0
26	Sadang	Sadang	7	7	100,0	7	100,0	0	0,0
<b>JUMLAH (KAB/KOTA)</b>			<b>460</b>	<b>459</b>	<b>99,8</b>	<b>445</b>	<b>96,7</b>	<b>48</b>	<b>10,4</b>

Sumber: Bidang P2 dan Kesmas



TABEL 75

PERSENTASE TEMPAT-TEMPAT UMUM (TTU) MEMENUHI SYARAT KESEHATAN MENURUT KECAMATAN DAN PUSKESMAS  
KABUPATEN/KOTA KEBUMEN  
TAHUN 2021

N O	KECAMATAN	PUSKESMAS	TTU YANG ADA									TTU MEMENUHI SYARAT KESEHATAN														
			SARANA PENDIDIKAN			SARANA KESEHATAN		TEMPAT IBADAH	PASAR	JUMLAH TTU YANG ADA	SARANA PENDIDIKAN						SARANA KESEHATAN				TEMPAT IBADAH		PASAR		JUMLAH TOTAL	
			SD/MI	SMP/MTs	SMA/MA	PUSKES MAS	RUMAH SAKIT UMUM				Σ	%	Σ	%	Σ	%	Σ	%	Σ	%						
1	2	3	4	5	6	7	8	9	10	11	12	13	14	15	16	17	18	19	20	21	22	23	24	25	26	27
1	Ayah	Ayah I Ayah II	22 20	7 7	3 1	1 1	0 1	40 37	2 0	75 66	17 20	77,3 100,0	7 10	100,0 100,0	1 1	33,3 100,0	1 1	100,0 100,0	0 1	#DIV/0! #DIV/0!	32 37	80,0 100,0	2 0	100,0 #DIV/0!	60,0 66,0	80,0 100,0
2	Buayan	Buayan	38	6	1	1	1	173	9	229	39	102,6	5	83,3	1	100,0	1	100,0	1	100,0	173	100,0	9	100,0	229,0	100,0
3	Puring	Puring	41	6	2	1	0	255	4	309	41	100,0	4	66,7	3	150,0	1	100,0	0	#DIV/0!	224	87,8	4	100,0	277,0	89,6
4	Petanahan	Petanahan	38	6	7	1	1	0	3	56	36	94,7	6	100,0	6	85,7	1	100,0	1	100,0	0	#DIV/0!	2	66,7	52,0	92,9
5	Klirong	Klirong I Klirong II	20 15	6 3	3 0	1 1	0 0	40 0	3 0	73 19	20 0	100,0 0,0	7 -	116,7 0,0	4	133,3 #DIV/0!	1	100,0 100,0	0	#DIV/0! #DIV/0!	40 0	100,0 #DIV/0!	3 0	100,0 #DIV/0!	75,0 1,0	102,7 5,3
6	Buluspesantren	Buluspesantren I Buluspesantren II	16 21	3 4	2 1	1 1	0 0	110 22	5 5	137 54	18 17	112,5 81,0	2 4	66,7 100,0	1 1	50,0 100,0	1 1	100,0 100,0	0	#DIV/0! #DIV/0!	106 19	96,4 86,4	2 0	40,0 0,0	130,0 42,0	94,9 77,8
7	Ambal	Ambal I Ambal II	19 21	3 3	1 3	1 1	0 0	124 17	2 6	150 51	18 21	94,7 100,0	2 3	66,7 100,0	1 2	100,0 66,7	1 1	100,0 100,0	0	#DIV/0! #DIV/0!	70 17	56,5 100,0	0 6	0,0 100,0	92,0 50,0	61,3 98,0
8	Mirit	Mirit	34	6	3	1	0	258	1	303	32	94,1	6	100,0	3	100,0	0	0,0	0	#DIV/0!	219	84,9	0	0,0	260,0	85,8
9	Bonorowo	Bonorowo	19	3	1	1	0	0	3	27	19	100,0	3	100,0	1	100,0	1	100,0	0	#DIV/0!	0	#DIV/0!	0	0,0	24,0	88,9
10	Prembun	Prembun	27	9	5	1	1	106	2	151	27	100,0	8	88,9	5	100,0	1	100,0	1	100,0	40	37,7	2	100,0	84,0	55,6
11	Kutowinangun	Kutowinangun	34	7	5	3	1	72	2	124	35	102,9	8	114,3	6	120,0	3	100,0	1	100,0	46	63,9	1	50,0	100,0	80,6
12	Alian	Alian	41	13	3	1	0	245	5	308	41	100,0	12	92,3	4	133,3	1	100,0	0	#DIV/0!	241	98,4	2	40,0	301,0	97,7
13	Padureso	Padureso	14	3	2	1	0	63	2	85	12	85,7	3	100,0	2	100,0	1	100,0	0	#DIV/0!	41	65,1	0	0,0	59,0	69,4
14	Poncowarno	Poncowarno	14	3	0	1	0	26	2	46	14	100,0	3	100,0	-	#DIV/0!	1	100,0	0	#DIV/0!	26	100,0	2	100,0	46,0	100,0
15	Kebumen	Kebumen I Kebumen II Kebumen III	28 26 22	13 2 16	12 0 15	1 1 1	3 0 1	115 162 23	0 2 2	172 193 80	23 28 22	82,1 107,7 100,0	10 1	76,9 50,0 100,0	10 -	83,3 #DIV/0! 100,0	1 1 1	100,0 100,0 100,0	1 0 0	33,3 #DIV/0! 0,0	30 162 21	26,1 100,0 91,3	0 2 1	#DIV/0! 100,0 50,0	75,0 194,0 76,0	43,6 100,5 95,0
16	Pejagoan	Pejagoan	33	7	1	1	0	104	1	147	30	90,9	5	71,4	2	200,0	1	100,0	0	#DIV/0!	104	100,0	1	100,0	143,0	97,3
17	Sruweng	Sruweng	41	8	3	1	1	21	2	77	15	36,6	5	62,5	3	100,0	1	100,0	1	100,0	21	100,0	2	100,0	48,0	62,3
18	Adimulyo	Adimulyo	27	4	1	1	0	200	5	238	33	122,2	2	50,0	-	0,0	1	100,0	0	#DIV/0!	200	100,0	5	100,0	241,0	101,3
19	Kuwarasan	Kuwarasan	36	6	4	1	1	52	2	102	36	100,0	6	100,0	3	75,0	1	100,0	1	100,0	49	94,2	1	50,0	97,0	95,1
20	Rowokele	Rowokele	33	8	3	1	0	43	4	102	33	100,0	8	100,0	3	100,0	11	100,0	0	#DIV/0!	43	100,0	0	0,0	98,0	96,1
21	Sempor	Sempor I Sempor II	28 15	5 2	1 0	1 1	0 0	89 26	1 1	125 45	28 0	100,0 0,0	3 2	60,0 100,0	1 -	100,0 #DIV/0!	1 1	100,0 100,0	0	#DIV/0! #DIV/0!	76 26	85,4 100,0	0 1	0,0 100,0	109,0 30,0	87,2 66,7
22	Gombang	Gombang I Gombang II	7 24	2 5	2 7	1 1	1 1	30 68	0 1	43 107	8 23	114,3 95,8	2 5	100,0 100,0	4 7	200,0 100,0	1 1	100,0 100,0	1 1	100,0 100,0	28 68	93,3 100,0	0 1	#DIV/0! 100,0	44,0 106,0	102,3 99,1
23	Karanganyar	Karanganyar	26	7	8	1	0	59	3	104	26	100,0	7	100,0	6	75,0	1	100,0	0	#DIV/0!	48	81,4	3	100,0	91,0	87,5
24	Karanggayam	Karanggayam I Karanggayam II	23 16	5 4	2 1	3 1	0 1	23 89	2 2	58 113	22 16	95,7 100,0	4 4	80,0 100,0	1 1	50,0 100,0	3 1	100,0 100,0	0	#DIV/0! #DIV/0!	22 65	95,7 73,0	1 2	50,0 100,0	53,0 89,0	91,4 78,8
25	Karangsambung	Karangsambung	30	8	1	1	0	0	8	48	32	106,7	8	100,0	1	100,0	1	100,0	0	#DIV/0!	0	#DIV/0!	2	25,0	44,0	91,7
26	Sadang	Sadang	16	3	0	1	0	114	2	136	16	100,0	3	100,0	2	#DIV/0!	1	100,0	0	#DIV/0!	95	83,3	0	0,0	117,0	86,0
JUMLAH (KAB/KOTA)			885	203	104	49	12	2.806	94	4.153	818	92,4	181	89,2	101	97,1	48	98,0	9	75,0	2389	85,1	57	60,6	3603	86,8

Sumber: Bidang P2 dan Kesmas

TABEL 76

TEMPAT PENGELOLAAN MAKANAN (TPM) MEMENUHI SYARAT KESEHATAN MENURUT KECAMATAN DAN PUSKESMAS  
KABUPATEN/KOTA KEBUMEN  
TAHUN 2021

NO	KECAMATAN	PUSKESMAS	TPM YANG ADA						TPM MEMENUHI SYARAT KESEHATAN									
			JASA BOGA	RUMAH MAKAN/RESTORAN	DEPOT AIR MINUM (DAM)	MAKANAN JAJANAN/ KANTIN/ SENTRA MAKANAN JAJANAN	JUMLAH TPM YANG ADA	JASA BOGA		RUMAH MAKAN/ RESTORAN		DEPOT AIR MINUM (DAM)		MAKANAN JAJANAN/KANTIN/SENT RA MAKANAN JAJANAN		JUMLAH TPM MEMENUHI SYARAT KESEHATAN		
								JUMLAH	%	JUMLAH	%	JUMLAH	%	JUMLAH	%	TOTAL	%	
1	2	3	4	5	6	7	8	9	10	11	12	13	14	15	16	17	18	
1	Ayah	Ayah I	0	10	10	46	66	0	#DIV/0!	9	90,0	10	100,0	43	93,5	62	93,9	
		Ayah II	2	0	11	1	14	1	50,0	0	#DIV/0!	11	100,0	1	100,0	13	92,9	
2	Buayan	Buayan	7	3	28	180	218	7	100,0	3	100,0	27	96,4	178	98,9	215	98,6	
3	Puring	Puring	10	0	19	21	50	9	90,0	0	#DIV/0!	16	84,2	20	95,2	45	90,0	
4	Petanahan	Petanahan	4	9	9	11	33	1	25,0	0	0,0	14	155,6	1	9,1	16	48,5	
5	Klirong	Klirong I	84	0	2	10	96	74	88,1	0	#DIV/0!	0	0,0	0	0,0	74	77,1	
		Klirong II	2	0	2	99	103	0	0,0	0	#DIV/0!	2	100,0	72	72,7	74	71,8	
6	Buluspesantren	Buluspesantren I	1	22	2	21	46	1	100,0	16	72,7	2	100,0	21	100,0	40	87,0	
		Buluspesantren II	0	4	3	17	24	0	#DIV/0!	4	100,0	3	100,0	16	94,1	23	95,8	
7	Ambal	Ambal I	2	26	4	1	33	2	100,0	12	46,2	4	100,0	1	100,0	19	57,6	
		Ambal II	10	1	5	46	62	8	80,0	1	100,0	5	100,0	41	89,1	55	88,7	
8	Mirit	Mirit	1	13	6	20	40	1	100,0	10	76,9	7	116,7	17	85,0	35	87,5	
9	Bonorowo	Bonorowo	0	4	4	16	24	0	#DIV/0!	0	0,0	4	100,0	0	0,0	4	16,7	
10	Prembun	Prembun	0	3	11	0	14	0	#DIV/0!	3	100,0	11	100,0	0	#DIV/0!	14	100,0	
11	Kutowinangun	Kutowinangun	9	5	15	25	54	8	88,9	5	100,0	15	100,0	15	60,0	43	79,6	
12	Alian	Alian	25	5	8	25	63	25	100,0	5	100,0	8	100,0	25	100,0	63	100,0	
13	Padureso	Padureso	0	2	3	19	24	0	#DIV/0!	0	0,0	3	100,0	18	94,7	21	87,5	
14	Poncowarno	Poncowarno	0	1	1	0	2	0	#DIV/0!	1	100,0	1	100,0	0	#DIV/0!	2	100,0	
15	Kebumen	Kebumen I	2	32	24	63	121	2	100,0	28	87,5	23	95,8	21	33,3	74	61,2	
		Kebumen II	0	6	18	31	55	0	#DIV/0!	6	100,0	18	100,0	31	100,0	55	100,0	
		Kebumen III	1	10	22	21	54	1	100,0	10	100,0	21	95,5	20	95,2	52	96,3	
16	Pejagoan	Pejagoan	1	1	11	11	24	1	100,0	1	100,0	11	100,0	11	100,0	24	100,0	
17	Sruweng	Sruweng	3	1	11	0	15	3	100,0	1	100,0	10	90,9	0	#DIV/0!	14	93,3	
18	Adimulyo	Adimulyo	41	0	12	0	53	41	100,0	0	#DIV/0!	12	100,0	0	#DIV/0!	53	100,0	
19	Kuwarasan	Kuwarasan	7	20	17	106	150	7	100,0	18	90,0	13	76,5	104	98,1	142	94,7	
20	Rowokele	Rowokele	39	1	20	7	67	39	100,0	1	100,0	5	25,0	6	85,7	51	76,1	
21	Sempor	Sempor I	0	4	19	226	249	0	#DIV/0!	4	100,0	19	100,0	145	64,2	168	67,5	
		Sempor II	0	3	1	0	4	0	#DIV/0!	2	66,7	1	100,0	0	#DIV/0!	3	75,0	
22	Gombong	Gombong I	25	7	12	86	130	25	100,0	6	85,7	9	75,0	84	97,7	124	95,4	
		Gombong II	9	13	16	44	82	9	100,0	13	100,0	15	93,8	44	100,0	81	98,8	
23	Karanganyar	Karanganyar	0	4	12	45	61	0	#DIV/0!	1	25,0	12	100,0	44	97,8	57	93,4	
24	Karanggayam	Karanggayam I	2	7	2	83	94	2	100,0	7	100,0	2	100,0	77	92,8	88	93,6	
		Karanggayam II	17	2	5	24	48	9	52,9	0	0,0	4	80,0	9	37,5	22	45,8	
25	Karangsambung	Karangsambung	1	0	6	23	30	1	100,0	0	#DIV/0!	6	100,0	18	78,3	25	83,3	
26	Sadang	Sadang	11	0	2	54	67	6	54,5	0	#DIV/0!	2	100,0	46	85,2	54	80,6	
JUMLAH (KAB/KOTA)		Kabupaten	316	219	353	1.382	2.270	283	89,6	167	76,3	326	92,4	1.129	81,7	1.905	83,9	

Sumber: Bidang P2 dan Kesmas

TABEL 77

KASUS COVID-19 MENURUT KECAMATAN DAN PUSKESMAS  
KABUPATEN/KOTA KEBUMEN  
TAHUN 2021

NO	KECAMATAN	PUSKESMAS	KASUS KONFIRMASI	SEMBUH	MENINGGAL	ANGKA KESEMBUHAN (RR)	ANGKA KEMATIAN (CFR)
1	2		3	4	5	7	8
1	Ayah	Ayah I	270	242	28	89,63	10,37
		Ayah II	156	142	14	91,03	8,97
2	Buayan	Buayan	425	388	37	91,29	8,71
3	Puring	Puring	574	543	31	94,60	5,40
4	Petanahan	Petanahan	472	440	32	93,22	6,78
5	Klirong	Klirong I	415	390	25	93,98	6,02
		Klirong II	274	258	16	94,16	5,84
6	Buluspesantren	Buluspesantren I	210	200	10	95,24	4,76
		Buluspesantren II	391	369	22	94,37	5,63
7	Ambal	Ambal I	156	142	14	91,03	8,97
		Ambal II	209	184	25	88,04	11,96
8	Mirit	Mirit	327	300	27	91,74	8,26
9	Bonorowo	Bonorowo	265	256	9	96,60	3,40
10	Prembun	Prembun	489	452	37	92,43	7,57
11	Kutowinangun	Kutowinangun	527	481	46	91,27	8,73
12	Alian	Alian	550	511	39	92,91	7,09
13	Padureso	Padureso	211	205	6	97,16	2,84
14	Poncowarno	Poncowarno	154	147	7	95,45	4,55
15	Kebumen	Kebumen I	624	560	64	89,74	10,26
		Kebumen II	440	403	37	91,59	8,41
		Kebumen III	914	839	75	91,79	8,21
16	Pejagoan	Pejagoan	446	401	1000	89,91	224,22
17	Sruweng	Sruweng	448	418	30	93,30	6,70
18	Adimulyo	Adimulyo	435	392	43	90,11	9,89
19	Kuwarasan	Kuwarasan	442	411	31	92,99	7,01
20	Rowokele	Rowokele	367	345	22	94,01	5,99
21	Sempor	Sempor I	450	399	51	88,67	11,33
		Sempor II	246	224	22	91,06	8,94
22	Gombong	Gombong I	287	263	24	91,64	8,36
		Gombong II	524	462	62	88,17	11,83
23	Karanganyar	Karanganyar	460	429	31	93,26	6,74
24	Karanggayam	Karanggayam I	388	378	10	97,42	2,58
		Karanggayam II	182	174	8	95,60	4,40
25	Karangsambung	Karangsambung	325	305	20	93,85	6,15
26	Sadang	Sadang	105	5		4,76	0,00
JUMLAH (KAB/KOTA)			13158	12058	1955	91,64	14,86

Sumber: Bidang P2 dan Kesmas

TABEL 78

JUMLAH LABORATORIUM DAN PEMERIKSAAN SPESIMEN COVID-19 MENURUT KECAMATAN DAN PUSKESMAS  
KABUPATEN/KOTA KEBUMEN  
TAHUN 2021

NO	KECAMATAN	PUSKESMAS	JUMLAH LAB YANG MEMERIKSA			JUMLAH LAB YANG MELAPOR	JUMLAH SPESIMEN					JUMLAH ORANG DIPERIKSA	JUMLAH ORANG DIPERIKSA POSITIF	JUMLAH PENDUDUK	JUMLAH ORANG DIPERIKSA/ 1 JUTA PENDUDUK	POSITIVITY RATE (%)
			RT-PCR	TCM	RT-PCR DAN TCM		DIPERIKSA	POSITIF	NEGATIF	INKONKLUSIF	INVALID					
1	2		3	4	5	6	7	8	9	10	11	12	13	14	15	16
1	Ayah	Ayah I	0	0	0	0	308	95	213	0	0	308	270	34267	8988	87,7
		Ayah II	0	0	0	0	167	84	83	0	0	167	156	32020	5215	93,4
2	Buayan	Buayan	0	0	0	0	287	88	199	0	0	287	425	67742	4237	148,1
3	Puring	Puring	0	0	0	0	528	284	244	0	0	528	574	65217	8096	108,7
4	Petanahan	Petanahan	0	0	0	0	315	119	196	0	0	315	472	61618	5112	149,8
5	Klirong	Klirong I	0	0	0	0	418	225	193	0	0	418	415	33505	12476	99,3
		Klirong II	0	0	0	0	373	189	184	0	0	373	274	31888	11697	73,5
6	Buluspesantren	Buluspesantren I	0	0	0	0	248	88	160	0	0	248	210	31624	7842	84,7
		Buluspesantren II	0	0	0	0	544	250	294	0	0	544	391	28818	18877	71,9
7	Ambal	Ambal I	0	0	0	0	200	68	132	0	0	200	156	34398	5814	78,0
		Ambal II	0	0	0	0	171	60	111	0	0	171	209	30311	5642	122,2
8	Mirit	Mirit	0	0	0	0	89	38	51	0	0	89	327	55056	1617	367,4
9	Bonorowo	Bonorowo	0	0	0	0	272	151	121	0	0	272	265	22351	12169	97,4
10	Prembun	Prembun	0	0	0	0	400	271	129	0	0	400	489	29543	13540	122,3
11	Kutowinangun	Kutowinangun	0	0	0	0	436	245	191	0	0	436	527	49484	8811	120,9
12	Alian	Alian	0	0	0	0	554	235	319	0	0	554	550	69220	8003	99,3
13	Padureso	Padureso	0	0	0	0	373	162	211	0	0	373	211	17056	21869	56,6
14	Poncowarno	Poncowarno	0	0	0	0	356	179	177	0	0	302	154	19122	15793	51,0
15	Kebumen	Kebumen I	0	0	0	0	528	161	367	0	0	528	624	47351	11151	118,2
		Kebumen II	0	0	0	0	361	163	198	0	0	361	440	48181	7493	121,9
		Kebumen III	1	0	1	1	706	350	356	0	0	706	914	39119	18047	129,5
16	Pejagoan	Pejagoan	0	0	0	0	238	101	137	0	0	238	446	56293	4228	187,4
17	Sruweng	Sruweng	0	0	0	0	224	89	135	0	0	224	448	63410	3533	200,0
18	Adimulyo	Adimulyo	0	0	0	0	414	170	244	0	0	414	435	38393	10783	105,1
19	Kuwarasan	Kuwarasan	0	0	0	0	418	177	241	0	0	418	442	52317	7990	105,7
20	Rowokele	Rowokele	0	0	0	0	522	209	313	0	0	522	367	52811	9884	70,3
21	Sempor	Sempor I	0	0	0	0	399	148	251	0	0	399	450	48201	8278	112,8
		Sempor II	0	0	0	0	262	130	132	0	0	262	246	23392	11200	93,9
22	Gombong	Gombong I	0	0	0	0	305	147	158	0	0	305	287	13720	22230	94,1
		Gombong II	1	0	1	1	254	89	165	0	0	254	524	36954	6873	206,3
23	Karanganyar	Karanganyar	0	0	0	0	495	211	284	0	0	495	460	38291	12927	92,9
24	Karanggayam	Karanggayam I	0	0	0	0	639	269	370	0	0	639	388	36666	17428	60,7
		Karanggayam II	0	0	0	0	264	129	135	0	0	264	182	24665	10703	68,9
25	Karangsambung	Karangsambung	0	0	0	0	390	141	249	0	0	390	325	49021	7956	83,3
26	Sadang	Sadang	0	0	0	0	97	62	35	0	0	97	105	23619	4107	108,2
JUMLAH (KAB/KOTA)			2	0	2	2	12555	5577	6978	0	0	12501	13158	1405644	8893	105,3

Sumber: Bidang P2 dan Kesmas

TABEL 79

KASUS COVID-19 BERDASARKAN JENIS KELAMIN, KELOMPOK UMUR, KECAMATAN DAN PUSKESMAS  
KABUPATEN/KOTA KEBUMEN  
TAHUN 2021

NO	KECAMATAN	PUSKESMAS	0-2 TAHUN		3-6 TAHUN		7-12 TAHUN		13-15 TAHUN		16-18 TAHUN		19-30 TAHUN		31-45 TAHUN		46-59 TAHUN		60+ TAHUN		TOTAL	
			L	P	L	P	L	P	L	P	L	P	L	P	L	P	L	P	L	P	L	P
1	2		3	4	5	6	7	8	9	10	11	12	13	14	15	16	17	18	19	20	21	22
1	Ayah	Ayah I	0	4	1	2	4	4	0	2	4	6	18	24	35	53	33	35	20	25	115	155
		Ayah II	0	0	1	1	1	3	3	2	0	3	8	14	22	21	21	16	22	18	78	78
2	Buayan	Buayan	2	2	4	2	3	10	7	2	7	12	24	55	46	53	45	55	51	45	189	236
3	Puring	Puring	6	2	4	4	6	3	5	7	6	8	36	70	63	109	59	80	53	53	238	336
4	Petanahan	Petanahan	2	4	2	2	3	12	5	18	2	22	33	55	46	59	57	60	59	31	209	263
5	Klirong	Klirong I	3	0	2	3	7	6	3	8	4	10	24	42	54	74	33	61	41	40	171	244
		Klirong II	0	0	2	2	11	4	2	7	4	6	16	34	30	41	31	41	23	20	119	155
6	Buluspesantren	Buluspesantren I	4	1	1	0	1	1	1	4	4	4	14	22	24	34	20	33	28	14	97	113
		Buluspesantren II	1	4	1	0	3	4	9	3	4	9	27	42	46	66	36	54	41	41	168	223
7	Ambal	Ambal I	1	3	0	1	0	0	0	1	2	0	12	26	26	22	17	20	14	11	72	84
		Ambal II	1	1	1	0	0	1	1	2	2	2	12	30	21	27	17	29	38	24	93	116
8	Mirit	Mirit	0	1	2	1	3	5	3	1	2	10	22	42	45	34	29	55	32	40	138	189
9	Bonorowo	Bonorowo	2	3	1	1	6	5	1	3	4	6	16	44	28	37	17	29	32	30	107	158
10	Prembun	Prembun	3	2	1	2	7	9	7	4	8	4	23	51	56	49	73	75	50	65	228	261
11	Kutowinangun	Kutowinangun	3	5	2	0	4	6	7	8	7	5	45	68	49	65	58	71	65	59	240	287
12	Alian	Alian	4	1	0	3	6	5	8	2	7	13	38	79	52	75	57	81	65	54	237	313
13	Padureso	Padureso	1	2	2	6	3	3	3	3	3	4	24	27	28	26	23	23	19	11	106	105
14	Poncowarno	Poncowarno	1	0	0	0	0	4	1	4	2	1	11	15	16	24	23	20	13	19	67	87
15	Kebumen	Kebumen I	8	4	1	0	4	4	3	4	5	5	47	72	67	87	79	88	80	66	294	330
		Kebumen II	2	6	4	1	4	4	7	6	1	7	34	55	58	70	55	42	42	42	207	233
		Kebumen III	4	1	5	0	9	7	9	9	13	15	58	101	91	144	136	133	92	87	417	497
16	Pejagoan	Pejagoan	2	1	3	3	5	4	4	3	3	9	25	47	47	82	54	54	47	261	190	464
17	Sruweng	Sruweng	0	5	0	2	7	4	8	3	4	5	30	47	54	59	53	75	51	41	207	241
18	Adimulyo	Adimulyo	1	2	0	2	2	3	5	2	6	8	25	51	50	65	41	69	47	56	177	258
19	Kuwarasan	Kuwarasan	3	0	1	0	0	1	6	7	3	5	27	62	44	66	46	74	48	49	178	264
20	Rowokele	Rowokele	2	3	4	3	5	5	2	7	4	6	30	44	37	34	47	59	41	34	172	195
21	Sempor	Sempor I	2	3	2	4	3	13	6	10	5	12	37	43	39	53	50	66	54	48	198	252
		Sempor II	1	0	1	1	6	4	3	4	2	7	10	29	26	45	27	33	20	27	96	150
22	Gombong	Gombong I	4	2	3	4	4	4	4	5	2	0	21	29	30	46	26	40	38	25	132	155
		Gombong II	1	4	2	0	3	6	4	3	3	4	37	50	58	66	61	89	67	66	236	288
23	Karanganyar	Karanganyar	4	1	2	5	4	5	6	6	6	14	40	40	45	59	44	70	58	51	209	251
24	Karanggayam	Karanggayam I	8	5	7	4	13	9	2	9	10	12	21	43	29	66	24	62	39	25	153	235
		Karanggayam II	1	1	1	1	0	6	1	5	3	1	10	26	18	38	26	19	10	15	70	112
25	Karangsambung	Karangsambung	2	1	2	4	6	7	6	4	6	4	22	26	33	54	31	49	29	39	137	188
26	Sadang	Sadang	0	0	0	1	3	1	3	0	1	2	7	23	12	15	11	13	11	2	48	57
JUMLAH (KAB/KOTA)			79	74	65	65	146	172	145	168	149	241	884	1528	1425	1918	1460	1873	1440	1534	5793	7573

Sumber: Bidang P2 dan Kesmas

TABEL 80

JUMLAH TENAGA PSIKOLOGI KLINIS DI FASILITAS KESEHATAN  
KABUPATEN/KOTA KEBUMEN  
TAHUN 2021

NO	UNIT KERJA	PSIKOLOGI KLINIS		
		L	P	L+P
1	2	3	4	5
I	PUSKESMAS	0	0	0
1	Ayah I	0	0	0
2	Ayah II	0	0	0
3	Buayan	0	0	0
4	Puring	0	0	0
5	Petanahan	0	0	0
6	Klirong I	0	0	0
7	Klirong II	0	0	0
8	Buluspesantren I	0	0	0
9	Buluspesantren II	0	0	0
10	Ambal I	0	0	0
11	Ambal II	0	0	0
12	Mirit	0	0	0
13	Bonorowo	0	0	0
14	Prembun	0	0	0
15	Kutowinangun	0	0	0
16	Alian	0	0	0
17	Padureso	0	0	0
18	Poncowarno	0	0	0
19	Kebumen I	0	0	0
20	Kebumen II	0	0	0
21	Kebumen III	0	0	0
22	Pejagoan	0	0	0
23	Sruweng	0	0	0
24	Adimulyo	0	0	0
25	Kuwarasan	0	0	0
26	Rowokele	0	0	0
27	Sempor I	0	0	0
28	Sempor II	0	0	0
29	Gombong I	0	0	0
30	Gombong II	0	0	0
31	Karanganyar	0	0	0
32	Karanggayam I	0	0	0
33	Karanggayam II	0	0	0
34	Karangsambung	0	0	0
35	Sadang	0	0	0
II	RUMAH SAKIT	0	2	2
1	RSUD DR. SOEDIRMAN KEBUMEN	0	2	2
2	RSUD PREMBUN	0	0	0
3	RS PKU MUHAMMADIYAH GOMBONG	0	0	0
4	PKU MUH. SRUWENG	0	0	0
5	RSU PERMATA MEDIKA KEBUMEN	0	0	0
6	RS PALANG BIRU	0	0	0
7	RSU WIJAYA KUSUMA KEBUMEN	0	0	0
8	RSU PURBOWANGI	0	0	0
9	PURWOGONDO	0	0	0
10	RS PKU MUHAMMADIYAH PETANAHAN	0	0	0
11	RSU PKU MUHAMMADIYAH KUTOWINANGUN	0	0	0
SARANA PELAYANAN KESEHATAN LAIN <sub>b</sub>		0	0	0
DINAS KESEHATAN KAB/KOTA		0	4	4

Sumber: Bagian Umum dan Kepegawaian

TABEL 81

JUMLAH DAN RASIO TENAGA KESEHATAN  
KABUPATEN/KOTA KEBUMEN  
TAHUN 2021

NO	JENIS TENAGA KESEHATAN	JUMLAH			RASIO TERHADAP 100.000 PENDUDUK
		L	P	L+P	
1	2	3	4	5	6
1	DR SPESIALIS	79	63	142	0,000101021
2	DOKTER UMUM	121	145	266	0,000189237
3	TOTAL DOKTER	200	208	408	0,000290258
4	DOKTER GIGI	9	49	58	4,12622E-05
5	DOKTER GIGI SPESIALIS	1	2	3	2,13425E-06
6	TOTAL DOKTER GIGI	10	51	61	4,33965E-05
7	PERAWAT	638	1.228	1.866	0,001327505
8	BIDAN		1.223	1.223	0,000870064
9	KESEHATAN MASYARAKAT	22	61	83	5,90477E-05
10	KESEHATAN LINGKUNGAN	22	60	82	5,83363E-05
11	GIZI	7	75	82	5,83363E-05
12	AHLI LABORATORIUM MEDIK	44	109	153	0,000108847
13	TENAGA TEKNIK BIOMEDIKA LAINNYA	39	39	78	5,54906E-05
14	KETERAPIAN FISIK	10	26	36	2,5611E-05
15	KETEKNISAN MEDIS	55	131	186	0,000132324
16	TENAGA TEKNIS KEFARMASIAN	20	151	171	0,000121652
17	APOTEKER	45	166	211	0,000150109
18	TENAGA KEFARMASIAN	65	317	382	0,000271762

Sumber: Bagian Umum dan Kepegawaian