




KEMENTERIAN  
KESEHATAN  
REPUBLIK  
INDONESIA



---

# **PROFIL KESEHATAN KABUPATEN KEBUMEN TAHUN 2022**

---



**DINAS KESEHATAN PENGENDALIAN PENDUDUK  
DAN KELUARGA BERENCANA  
KABUPATEN KEBUMEN**

---

# **PROFIL KESEHATAN KABUPATEN KEBUMEN TAHUN 2022**

---

Dinas Kesehatan, Pengendalian Penduduk dan Keluarga Berencana Kabupaten Kebumen  
Jl. HM Sarbini No. 93 Kebumen  
Telepon (0287) 381572, 384873  
Fax no : (0287) 384873  
e-mail : [dinkesppkb.kebumen@gmail.com](mailto:dinkesppkb.kebumen@gmail.com)  
web site : <https://kesehatanppkb.kebumenkab.go.id>

### **Tim Penyusun:**

dr. Iwan Danardono, Sp.Rad,M.M.R  
Siti Durohtul Yatimah, S.P..M.M.  
Moch Nasir, S.H.,M.Eng  
dr. Sri Fatmahwati, M.Sc  
dr. Aris Ekosulistiyono, M.M  
Emi Marfuqoh, SKM, MKM  
Agil Mulyaeni, S.KM, MM.  
Endah Evianti, SST., M.H  
Eko Laksono Hady,SKM  
Akhmad Mukhibin, S.KM.,M.P.H.  
Winarti,SKM,MPA  
Rudiyanto,S.Si,Apt  
Tri Subaeti, S.ST., M.KM  
Wawan Darmanto, S.ST.,M.M.  
Budi Maryanto, S.Kep.Ns.MPH  
Sri Triretnaningsih, S.Si.T,M.Kes  
Endang Restiatun, SKM  
Teguh Imanto, S.Gz  
Pitoyo, S.ST  
Anjas Dwi Purwanto, S.KM  
Maryati, S.ST  
Laeli Nur Maeni, S.KM  
Desi Fragethi, SKM  
Parasian Manalu,S.Kep.,Ns  
dr. Umi Qulsum, M. Kes  
Ika Puspita Wardani, S.ST  
Uun Pikarta Satmi,A.Md.  
Nofa Widyastuti, S.ST  
Rina Agustin,S.KM  
Tri Dianasari, S.KM  
Tri Mundaryati, S.KM.M.M  
Pungut Nur Ikhsan, A.Md.Kep  
Muslikhatun, S.E.,M.M  
Ma'Zizah Tohir, A.Md.AFM  
Rina Rudiarti, S.ST  
Dwi Ulfatiningsih, S.Kep, M.M  
Galuh Ajeng Pangestika, SKM

## KATA PENGANTAR

Puji syukur kami panjatkan kehadiran Tuhan Yang Maha Esa, atas ijin dan kehendaknya-Nya sehingga Profil Kesehatan Kabupaten Kebumen Tahun 2022 dapat selesai disusun. Profil Kesehatan Kabupaten Kebumen Tahun 2022 berisi data dan capaian program kegiatan pelayanan kesehatan yang dapat digunakan sebagai bahan masukan dalam perencanaan pembangunan kesehatan pada tahun selanjutnya.

Profil Kesehatan ini memberi gambaran tentang gambaran umum wilayah, gambaran pencapaian program kesehatan masyarakat, sarana prasarana kesehatan, sumberdaya manusia kesehatan, gambaran pola penyakit dan penyehatan lingkungan di Kabupaten Kebumen dimana data berasal dari kompilasi laporan seluruh fasilitas pelayanan kesehatan di Kabupaten Kebumen.

Kami menyadari bahwa penyusunan profil ini masih banyak kekurangan dalam penyajian data, kelengkapan data, akurasi data dan ketepatan waktu penyajian. Untuk itu guna kesempurnaan penyusunan profil dimasa mendatang kami mengharapkan kritik dan saran yang bersifat membangun.

Demikian, atas bantuan berbagai pihak dalam penyusunan profil kesehatan ini, kami ucapkan terima kasih.

Juni, 2023

KEPALA DINAS KESEHATAN, PENGENDALIAN  
PENDUDUK DAN KELUARGA BERENCANA  
KABUPATEN KEBUMEN



dr. IWAN DANARDONO, Sp.Rad.M.M.R

Pembina Tingkat I

NIP. 19680321 199903 1 006

## DAFTAR ISI

Halaman Judul .....	i
Tim Penyusun .....	ii
Kata Pengantar .....	iii
Daftar Isi .....	iv
Daftar Gambar .....	v
Daftar Tabel .....	vii
Daftar Lampiran .....	viii
BAB I PENDAHULUAN .....	1
A. Latar Belakang .....	1
B. Tujuan .....	2
C. Ruang Lingkup .....	2
D. Sistematika Penyajian .....	3
BAB II DEMOGRAFI .....	4
A. Keadaan Penduduk .....	5
B. Keadaan Pendidikan .....	9
BAB III SARANA KESEHATAN .....	12
A. Jumlah Rumah Sakit .....	12
B. Puskesmas .....	13
C. Sarana Kefarmasian dan Alat Kesehatan .....	15
D. Upaya Kesehatan Bersumber Masyarakat (UKBM) .....	16
BAB IV SUMBER DAYA MANUSIA KESEHATAN .....	19
A. Distribusi dan Rasio Tenaga Kesehatan .....	19
BAB V PEMBIAYAAN KESEHATAN .....	22
A. Persentase Anggaran Kesehatan dalam APBD .....	22
B. Jaminan Kesehatan Nasional .....	22
BAB VI KESEHATAN KELUARGA .....	24
A. Kesehatan Ibu .....	24
B. Kesehatan Anak .....	37
C. Gizi .....	48
D. Kesehatan Usia Lanjut .....	55
BAB VII PENGENDALIAN PENYAKIT .....	56
A. Penyakit Menular Langsung .....	56
B. Penyakit Menular Bersumber Binatang .....	64
C. Penyakit Yang Dapat Dicegah Dengan Imunisasi (PD3I) .....	66
D. Penyakit Tidak Menular .....	69
E. Kejadian Luar Biasa .....	72
BAB VIII KESEHATAN LINGKUNGAN .....	73
A. Akses Air Minum Yang Layak .....	73
B. Akses Sanitasi Yang Layak .....	74
C. Sanitasi Total Berbasis Masyarakat (STBM) .....	74
D. Tempat – Tempat Umum (TTU) .....	76
E. Keamanan Pangan .....	77
BAB IX PENUTUP .....	79
LAMPIRAN .....	

## DAFTAR GAMBAR

Gambar 2.1	Peta Wilayah Kabupaten Kebumen Tahun 2022
Gambar 2.2	Jumlah Penduduk per Kecamatan Kabupaten Kebumen Tahun 2022
Gambar 2.3	Jumlah Penduduk Kabupaten Kebumen Menurut Jenis Kelamin Tahun 2022
Gambar 2.4	Piramida Penduduk Kabupaten Kebumen Tahun 2022
Gambar 2.5	Presentase Jumlah Penduduk Usia 10 Tahun ke Atas menurut Pendidikan Tinggi yang Ditamatkan
Gambar 3.1	Distribusi Puskesmas per Kecamatan di wilayah Kabupaten Kebumen Tahun 2022
Gambar 3.2	Persentase Puskesmas Dengan Ketersediaan Obat Dan Vaksin Esensial Tahun 2022
Gambar 3.3	Strata Posyandu di Kabupaten Kebumen Tahun 2022
Gambar 3.4	Posbindu PTM di Kabupaten Kebumen Tahun 2022
Gambar 4.1	Tenaga Medis Kabupaten Kebumen Tahun 2022
Gambar 4.2	Tenaga Keperawatan Kabupaten Kebumen Tahun 2022
Gambar 5.1	Presentase Peserta Jaminan Kesehatan di Kabupaten Kebumen Tahun 2022
Gambar 6.1	Jumlah Kasus Kematian Ibu di Kabupaten Kebumen 2016-2022
Gambar 6.2	Cakupan K1 dan K4 di Kabupaten Kebumen Tahun 2022
Gambar 6.3	Cakupan K1 dan K4 Puskesmas Tahun 2022
Gambar 6.4	Cakupan Ibu Hamil Yang Mendapatkan Tablet FE per Puskesmas Tahun 2022
Gambar 6.5	Persalinan di Fasilitas Kesehatan Kabupaten Kebumen tahun 2021-2022
Gambar 6.6	Persalinan di Fasilitas Pelayanan Kesehatan Puskesmas Kabupaten Kebumen tahun 2022
Gambar 6.7	Pelayanan Ibu Nifas Per Puskesmas Tahun 2022
Gambar 6.8	Jumlah Ibu Hamil Yang Mendapat Vit A Tahun 2017-2021
Gambar 6.9	Penanganan Komplikasi Kebidanan Tahun 2017-2022
Gambar 6.10	Persentase Peserta KB Aktif Menurut Jenis Kontrasepsi Tahun 2022
Gambar 6.11	Cakupan Peserta KB Aktif Menurut Puskesmas Kabupaten Kebumen Tahun 2022
Gambar 6.12	Presentase KB Pasca Persalinan Menurut Jenis Kontrasepsi Tahun 2022
Gambar 6.13	Angka Kematian Neonatal di Kabupaten Kebumen Tahun 2021-2022
Gambar 6.14	Angka Kematian Bayi Tahun 2017-2022
Gambar 6.15	Angka Kematian Balita Kabupaten Kebumen Tahun 2017-2022
Gambar 6.16	Persentase Kunjungan Neonatal 1 Kali (KN1) per Puskesmas di Kabupaten Kebumen Tahun 2022
Gambar 6.17	Persentase Kunjungan Neonatal 3 Kali (KN Lengkap ) Puskesmas di Kabupaten Kebumen Tahun 2022
Gambar 6.18	Persebaran Bayi dengan BBLR di Kabupaten Kebumen Tahun 2022
Gambar 6.19	Persentase Bayi dengan BBLR di Kabupaten Kebumen Tahun 2017-2022
Gambar 6.20	Persentase Cakupan Pelayanan Kesehatan Bayi per Puskesmas di Kabupaten Kebumen Tahun 2022
Gambar 6.21	Persentase Cakupan Penjangkaran Kesehatan Siswa SD/MI di Kabupaten Kebumen Tahun 2022
Gambar 6.22	Persentase ASI Eksklusif per Puskesmas Kabupaten Kebumen Tahun 2022

Gambar 6.23	Persentase Cakupan pemberian kapsul vitamin A balita usia 6-59 bulan per puskesmas di Kabupaten Kebumen Tahun 2022
Gambar 6.24	Cakupan penimbangan balita di posyandu (D/S) per puskesmas di Kabupaten Kebumen Tahun 2022
Gambar 6.25	Cakupan balita gizi kurang per puskesmas di Kabupaten Kebumen Tahun 2022
Gambar 6.26	Cakupan pelayanan kesehatan usia lanjut di Kabupaten Kebumen Tahun 2022
Gambar 7.1	Temuan Kasus TBC berdasarkan Fasilitas Pelayanan Kesehatan di Kabupaten Kebumen Tahun 2022
Gambar 7.2	<i>Succes Rate</i> Pengobatan TBC di Kabupaten Kebumen Tahun 2022
Gambar 7.3	Proporsi Kelompok Umur Kasus HIV Baru di Kabupaten Kebumen Tahun 2022
Gambar 7.4	Cakupan Penderita Hipertensi Mendapatkan Pelayanan di Kabupaten Kebumen Tahun 2022
Gambar 7.5	Cakupan Deteksi Dini Kanker Leher Rahim Dengan Metode IVA Dan Kanker Payudara Dengan Pemeriksaan Klinis (SADANIS) Per Puskesmas Di Kabupaten Kebumen Tahun 2022
Gambar 8.1	Keluarga Dengan Akses Terhadap Fasilitas Sanitasi Yang Layak (Jamban Sehat) Tahun 2022
Gambar 8.2	Persentase Desa STBM per Puskesmas di Kabupaten Kebumen pada Tahun 2022
Gambar 8.3	Tempat Tempat Umum (TTU) Yang Memenuhi Syarat Kesehatan per Puskesmas di Kabupaten Kebumen Tahun 2022
Gambar 8.4	Tempat Pengelolaan Pangan (TPP) yang laik Hygiene Sanitasi Pangan (HSP) di Kabupaten Kebumen Tahun 2022

## DAFTAR TABEL

Tabel 2.1	Jumlah Penduduk dan Angka Beban Tanggungan Menurut Jenis Kelamin dan Kelompok Usia Produktif dan Nonproduktif Kabupaten Kebumen Tahun 2022
Tabel 3.1	Rumah Sakit di Kabupaten Kebumen Tahun 2022



## DAFTAR LAMPIRAN

Tabel 1.	Luas Wilayah, Jumlah Desa/Kelurahan, Jumlah Penduduk, Jumlah Rumah Tangga Dan Kepadatan Penduduk Menurut Kecamatan
Tabel 2.	Jumlah Penduduk Menurut Jenis Kelamin dan Kelompok Umur
Tabel 3.	Penduduk 15 Tahun Ke Atas Melek Huruf dan Ijazah Tertinggi Yang Diperoleh Menurut Jenis Kelamin
Tabel 4.	Jumlah Fasilitas Pelayanan Kesehatan Menurut Kepemilikan
Tabel 5.	Jumlah Kunjungan Pasien Baru Rawat Jalan, Rawat Inap, dan Kunjungan Gangguan Jiwa Di Sarana Pelayanan Kesehatan
Tabel 6.	Persentase Rumah Sakit Dengan Kemampuan Pelayanan Gawat Darurat (Gadar) Level I
Tabel 7.	Angka Kematian Pasien di Rumah Sakit
Tabel 8.	Indikator Kinerja Pelayanan Di Rumah Sakit
Tabel 9.	Persentase Puskesmas Dengan Ketersediaan Obat Dan Vaksin Esensial
Tabel 10.	Jumlah Posyandu Dan Posbindu PTM Menurut Kecamatan dan Puskesmas
Tabel 11.	Jumlah Tenaga Medis di Fasilitas Kesehatan
Tabel 12.	Jumlah Tenaga Keperawatan dan Kebidanan di Fasilitas Kesehatan
Tabel 13.	Jumlah Tenaga Kesehatan Masyarakat, Kesehatan Lingkungan, dan Gizi di Fasilitas Kesehatan
Tabel 14.	Jumlah Tenaga Teknik Biomedika, Keterampilan Fisik, dan Keteknisan Medik Di Fasilitas Kesehatan
Tabel 15.	Jumlah Tenaga Kefarmasian di Fasilitas Kesehatan
Tabel 16.	Jumlah Tenaga Penunjang/Pendukung Kesehatan di Fasilitas Kesehatan
Tabel 17.	Cakupan Jaminan Kesehatan Penduduk Menurut Jenis Jaminan
Tabel 18.	Persentase Desa Yang Memanfaatkan Dana Desa Untuk Kesehatan Menurut Kecamatan dan Puskesmas
Tabel 19.	Alokasi Anggaran Kesehatan
Tabel 20.	Jumlah Kelahiran Menurut Jenis Kelamin, Kecamatan, dan Puskesmas
Tabel 21.	Jumlah Kematian Ibu Menurut Kelompok Umur, Kecamatan, dan Puskesmas
Tabel 22.	Jumlah Kematian Ibu Menurut Penyebab, Kecamatan, dan Puskesmas
Tabel 23.	Cakupan Pelayanan Kesehatan Pada Ibu Hamil, Ibu Bersalin, dan Ibu Nifas Menurut Kecamatan Dan Puskesmas
Tabel 24.	Cakupan Imunisasi TD Pada Ibu Hamil Menurut Kecamatan dan Puskesmas
Tabel 25.	Persentase Cakupan Imunisasi TD Pada Wanita Usia Subur Yang Tidak Hamil Menurut Kecamatan dan Puskesmas
Tabel 26.	Persentase Cakupan Imunisasi TD Pada Wanita Usia Subur (Hamil dan Tidak Hamil) Menurut Kecamatan dan Puskesmas
Tabel 27.	Jumlah Ibu Hamil Yang Mendapatkan Tablet Tambah Darah (TTD) Menurut Kecamatan dan Puskesmas
Tabel 28.	Peserta KB Aktif Menurut Jenis Kontrasepsi, Kecamatan, dan Puskesmas
Tabel 29.	Cakupan dan Proporsi Peserta KB Pasca Persalinan Menurut Jenis Kontrasepsi, Kecamatan, dan Puskesmas
Tabel 30.	Jumlah dan Persentase Penanganan Komplikasi Kebidanan dan Komplikasi Neonatal
Tabel 31.	Jumlah Kematian Neonatal, Bayi, dan Balita Menurut Jenis Kelamin, Kecamatan, dan Puskesmas

Tabel 32.	Jumlah Kematian Neonatal, Bayi, Dan Anak Balita Menurut Penyebab Utama, Kecamatan, dan Puskesmas
Tabel 33.	Bayi Berat Badan Lahir Rendah (BBLR) Menurut Jenis Kelamin, Kecamatan, dan Puskesmas
Tabel 34.	Cakupan Kunjungan Neonatal Menurut Jenis Kelamin, Kecamatan, dan Puskesmas
Tabel 35.	Bayi Baru Lahir Mendapat IMD dan Pemberian ASI Eksklusif Pada Bayi < 6 Bulan Menurut Kecamatan dan Puskesmas
Tabel 36.	Cakupan Pelayanan Kesehatan Bayi Menurut Jenis Kelamin, Kecamatan, dan Puskesmas
Tabel 37.	Cakupan Desa/Kelurahan Universal Child Immunization (UCI) Menurut Kecamatan dan Puskesmas
Tabel 38.	Cakupan Imunisasi Hepatitis B0 (0 -7 Hari) dan BCG Pada Bayi Menurut Jenis Kelamin, Kecamatan, dan Puskesmas
Tabel 39.	Cakupan Imunisasi DPT-Hb-Hib 3, Polio 4*, Campak/Mr, Dan Imunisasi Dasar Lengkap Pada Bayi Menurut Jenis Kelamin, Kecamatan, dan Puskesmas
Tabel 40.	Cakupan Imunisasi Lanjutan DPT-HB-HIB 4 Dan Campak/Mr2 Pada Anak Usia Dibawah Dua Tahun (Baduta)
Tabel 41.	Cakupan Pemberian Vitamin A Pada Bayi Dan Anak Balita Menurut Kecamatan dan Puskesmas
Tabel 42.	Cakupan Pelayanan Kesehatan Balita Menurut Jenis Kelamin, Kecamatan, dan Puskesmas
Tabel 43.	Jumlah Balita Ditimbang Menurut Jenis Kelamin, Kecamatan, dan Puskesmas
Tabel 44.	Status Gizi Balita Berdasarkan Indeks BB/U, TB/U, dan BB/TB Menurut Kecamatan dan Puskesmas
Tabel 45.	Cakupan Pelayanan Kesehatan Peserta Didik SD/MI, SMP/MTS, SMA/MA Serta Usia Pendidikan Dasar Menurut Kecamatan dan Puskesmas
Tabel 46.	Pelayanan Kesehatan Gigi dan Mulut Menurut Kecamatan dan Puskesmas
Tabel 47.	Pelayanan Kesehatan Gigi dan Mulut Pada Anak SD Dan Setingkat Menurut Jenis Kelamin, Kecamatan, Dan Puskesmas
Tabel 48.	Pelayanan Kesehatan Usia Produktif Menurut Jenis Kelamin, Kecamatan, dan Puskesmas
Tabel 49.	Cakupan Pelayanan Kesehatan Usia Lanjut Menurut Jenis Kelamin, Kecamatan, dan Puskesmas
Tabel 50.	Puskesmas Yang Melaksanakan Kegiatan Pelayanan Kesehatan Keluarga
Tabel 51.	Jumlah Terduga Tuberkulosis, Kasus Tuberkulosis, Kasus Tuberkulosis Anak, Case Notification Rate (CNR) Per 100.000 Penduduk
Tabel 52.	Angka Kesembuhan dan Pengobatan Lengkap Serta Keberhasilan Pengobatan Tuberkulosis Menurut Jenis Kelamin, Kecamatan, dan Puskesmas
Tabel 53.	Penemuan Kasus Pneumonia Balita Menurut Jenis Kelamin, Kecamatan, dan Puskesmas
Tabel 54.	Jumlah Kasus HIV Menurut Jenis Kelamin Dan Kelompok Umur
Tabel 55.	Jumlah Kasus dan Kematian Akibat Aids Menurut Jenis Kelamin dan Kelompok Umur
Tabel 56.	Kasus Diare Yang Dilayani Menurut Jenis Kelamin, Kecamatan, dan Puskesmas
Tabel 57.	Kasus Baru Kusta Menurut Jenis Kelamin, Kecamatan, dan Puskesmas
Tabel 58.	Kasus Baru Kusta Cacat Tingkat 0, Cacat Tingkat 2, Penderita Kusta Anak<15 Tahun
Tabel 59.	Jumlah Kasus Terdaftar dan Angka Prevalensi Penyakit Kusta Menurut Tipe/Jenis, Jenis Kelamin, Kecamatan, dan Puskesmas

Tabel 60.	Penderita Kusta Selesai Berobat (Release From Treatment/Rft) Menurut Jenis Kelamin, Kecamatan, dan Puskesmas
Tabel 61.	Jumlah Kasus AFP (Non Polio) Menurut Kecamatan dan Puskesmas
Tabel 62.	Jumlah Kasus Penyakit Yang Dapat Dicegah Dengan Imunisasi (Pd3i) Menurut Jenis Kelamin, Kecamatan, dan Puskesmas
Tabel 63.	Kejadian Luar Biasa (Klb) di Desa/Kelurahan Yang Ditangani < 24 Jam
Tabel 64.	Jumlah Penderita Dan Kematian Pada KLB Menurut Jenis Kejadian Luar Biasa (KLB)
Tabel 65.	Kasus Demam Berdarah Dengue (DBD) Menurut Jenis Kelamin, Kecamatan, dan Puskesmas
Tabel 66.	Kesakitan dan Kematian Akibat Malaria Menurut Jenis Kelamin, Kecamatan, dan Puskesmas
Tabel 67.	Penderita Kronis Filariasis Menurut Jenis Kelamin, Kecamatan, dan Puskesmas
Tabel 68.	Pelayanan Kesehatan Penderita Hipertensi Menurut Jenis Kelamin, Kecamatan, dan Puskesmas
Tabel 69.	Pelayanan Kesehatan Penderita Diabetes Melitus (DM) Menurut Kecamatan dan Puskesmas
Tabel 70.	Cakupan Deteksi Dini Kanker Leher Rahim Dengan Metode IVA dan Kanker Payudara Dengan Pemeriksaan Klinis (Sadanis)
Tabel 71.	Pelayanan Kesehatan Orang Dengan Gangguan Jiwa (Odgi) Berat Menurut Kecamatan dan Puskesmas
Tabel 72.	Persentase Sarana Air Minum Yang Dilakukan Pengawasan
Tabel 73.	Jumlah KK Dengan Akses Terhadap Fasilitas Sanitasi Yang Layak (Jamban Sehat) Menurut Kecamatan, dan Puskesmas
Tabel 74.	Desa Yang Melaksanakan Sanitasi Total Berbasis Masyarakat
Tabel 75.	Persentase Tempat-Tempat Umum (TTU) Memenuhi Syarat Kesehatan Menurut Kecamatan dan Puskesmas
Tabel 76.	Tempat Pengelolaan Makanan (TPM) Memenuhi Syarat Kesehatan Menurut Kecamatan dan Puskesmas
Tabel 77.	Kasus Covid-19 Menurut Kecamatan dan Puskesmas
Tabel 78.	Jumlah Laboratorium dan Pemeriksaan Spesimen Covid-19 Menurut Kecamatan dan Puskesmas
Tabel 79.	Kasus Covid-19 Berdasarkan Jenis Kelamin, Kelompok Umur, Kecamatan dan Puskesmas
Tabel 80.	Jumlah Tenaga Psikologi Klinis Di Fasilitas Kesehatan
Tabel 81.	Jumlah dan Rasio Tenaga Kesehatan

# **BAB I**

## **PENDAHULUAN**

### **A. LATAR BELAKANG**

Dalam upaya perencanaan pembangunan kesehatan, diperlukan kesadaran kemauan, dan kemampuan untuk hidup sehat bagi setiap orang agar peningkatan derajat kesehatan yang setinggi-tingginya terwujud, sebagai investasi bagi pembangunan sumber daya manusia yang produktif secara sosial dan ekonomis.

Berdasarkan Undang-Undang Nomor 36 Tahun 2009 tentang Kesehatan dinyatakan bahwa setiap kegiatan dalam upaya untuk memelihara dan meningkatkan derajat kesehatan masyarakat yang setinggi tingginya dilaksanakan berdasarkan prinsip non diskriminatif, partisipatif, dan berkelanjutan. Upaya pelayanan kesehatan dilakukan dengan mengikutsertakan masyarakat secara luas yang mencakup upaya promotif, preventif, kuratif dan rehabilitatif secara menyeluruh, berjenjang, terpadu dan berkesinambungan. Selain itu upaya kesehatan juga perlu mempertimbangkan perkembangan teknologi dan informasi bidang kesehatan seiring dengan fenomena globalisasi berdasarkan paradigma sehat. Pemerintah bertanggungjawab atas ketersediaan sumber daya dibidang kesehatan yang adil dan merata untuk mencapai derajat kesehatan masyarakat yang setinggi-tingginya.

Pembangunan kesehatan di daerah merupakan bagian yang tidak terpisahkan dari program rencana strategis Dinas Kesehatan Pengendalian Penduduk dan Keluarga Berencana Kabupaten Kebumen sebagai upaya dalam melaksanakan pokok-pokok pikiran Visi Bupati Kebumen 2021-2026 yaitu "Mewujudkan Kabupaten Kebumen Semakin Sejahtera, Mandiri, Berakhlak Bersama Rakyat dan dengan misi ke 2 yaitu Peningkatan aksesibilitas dan kualitas pelayanan pendidikan, kesehatan dan kebutuhan dasar lainnya.

Tahapan proses dalam pembangunan kesehatan di daerah dilakukan melalui perencanaan yang sebaik-baiknya agar menghasilkan status derajat kesehatan masyarakat yang optimal. Pelaku pembangunan dan pelayanan kesehatan dimulai dari tingkat dasar yaitu puskesmas dan jaringannya serta tingkat lanjut yaitu Rumah Sakit baik milik pemerintah ataupun milik swasta serta fasilitas pelayanan kesehatan lainnya yang mendukung promotif, preventif, kuratif dan rehabilitatif. Hal tersebut diperlukan sistem pencatatan dan pelaporan yang dituangkan dalam sebuah laporan hasil sebagai bentuk validasi dari setiap program dan kegiatan yang telah dilakukan. Dengan

tersusunya Profil Kesehatan Kabupaten Kebumen Tahun 2022, maka dapat dijadikan sebagai informasi, evaluasi, data acuan dan gambaran umum dari hasil pembangunan dan kegiatan pelayanan kesehatan di daerah khususnya Kabupaten Kebumen untuk tahun yang akan datang.

## B. TUJUAN

### 1. Tujuan Umum

Mengetahui gambaran umum wilayah, gambaran pencapaian program kesehatan masyarakat, sarana prasarana kesehatan, sumberdaya manusia kesehatan, gambaran pola penyakit dan penyehatan lingkungan di Kabupaten Kebumen.

### 2. Tujuan Khusus

- a. Untuk mengetahui jumlah sarana kesehatan di kabupaten kebumen
- b. Untuk mengetahui sumber daya manusia kesehatan di kabupaten kebumen
- c. Untuk mengetahui pembiayaan kesehatan di Kabupaten Kebumen
- d. Untuk mengetahui pelayanan kesehatan keluarga di kabupaten kebumen
- e. Untuk mengetahui pengendalian penyakit di kabupaten kebumen
- f. Untuk mengetahui pelayanan kesehatan lingkungan dan promosi kesehatan di kabupaten kebumen

## C. RUANG LINGKUP

Ruang lingkup penyusunan profil kesehatan di Kabupaten Kebumen meliputi :

### 1. Sasaran

Sasaran kegiatan Penyusunan Profil Kesehatan kabupaten kebumen tahun 2022 adalah tim profil di fasilitas pelayanan kesehatan baik milik pemerintah maupun milik swasta di Kabupaten Kebumen.

### 2. Lokasi

Penyusunan profil kesehatan Kabupaten Kebumen tahun 2022 dilakukan pada instansi dan fasilitas pelayanan kesehatan baik milik pemerintah maupun milik swasta di Kabupaten Kebumen.

D. Sistematika penyajian :

1. Pendahuluan
2. Demografi
3. Sarana kesehatan
4. Sumber daya manusia kesehatan
5. Pembiayaan kesehatan
6. Kesehatan keluarga
7. Pengendalian penyakit
8. Kesehatan lingkungan
9. Penutup

## BAB II

### DEMOGRAFI

Kabupaten Kebumen terletak pada 7°27'-7°50' Lintang Selatan dan 109°22'-109°50' Bujur Timur dengan kondisi beberapa wilayah merupakan daerah pantai dan perbukitan, sedangkan sebagian besar merupakan dataran rendah. Secara geografis Kabupaten Kebumen terletak di bagian selatan Provinsi Jawa Tengah dengan batas-batas wilayah:

- Sebelah Timur : Kabupaten Purworejo
- Sebelah Selatan : Samudera Hindia
- Sebelah Barat : Kabupaten Cilacap dan Banyumas
- Sebelah Utara : Kabupaten Wonosobo dan Banjarnegara

Gambar 2.1  
Peta Wilayah Kabupaten Kebumen Tahun 2022



Secara administratif Kabupaten Kebumen terbagi atas 26 Kecamatan terbagi menjadi 460 kelurahan/desa (11 kelurahan dan 449 desa) dan 365.457 Rumah Tangga dengan luas wilayah keseluruhan sebesar 128.111,50 hektar atau 1.281,111 km<sup>2</sup>. Pembagian wilayah Kabupaten Kebumen secara administratif pada tahun 2022 dapat dilihat pada lampiran tabel 1.

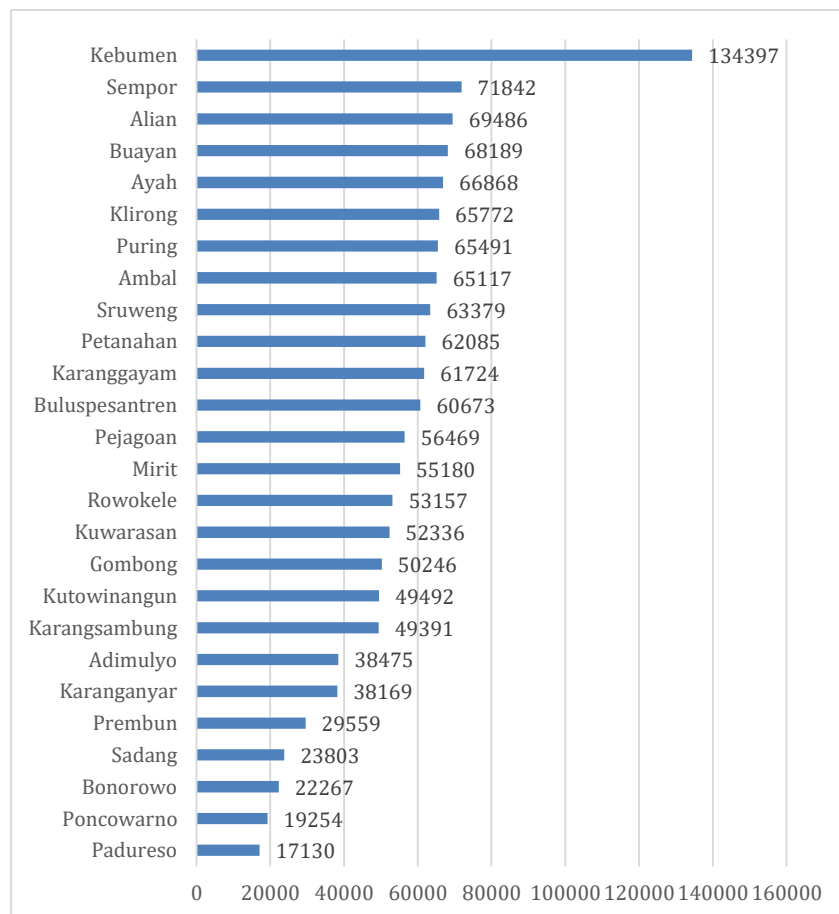
## A. Keadaan Penduduk

### 1. Pertumbuhan dan Persebaran Penduduk

Berdasarkan data dari Dinas Kependudukan dan Catatan Sipil Kabupaten Kebumen Tahun 2022, jumlah penduduk wilayah Kabupaten Kebumen sebanyak 1.409.951 jiwa, dengan jumlah rumah tangga sebanyak 365.457 rumah tangga. Sehingga, rata-rata jumlah jiwa per rumah tangga sebesar 3,9. Tingkat kepadatan penduduk sebesar 1100,6 penduduk/km<sup>2</sup> dengan wilayah terpadat berada di Kecamatan Kebumen sebesar 3196,9 jiwa/km<sup>2</sup> dan wilayah yang terendah kepadatannya adalah Kecamatan Sadang sebesar 438,9 jiwa/km<sup>2</sup>.

Jumlah penduduk terbanyak berada di Kecamatan Kebumen sebesar 134.397 jiwa dan penduduk terendah berada di Kecamatan Padureso sebesar 17.130 jiwa. Berikut merupakan grafik mengenai persebaran jumlah penduduk per kecamatan di Kabupaten Kebumen.

**Gambar 2.2**  
**Jumlah Penduduk per Kecamatan Kabupaten Kebumen Tahun 2022**



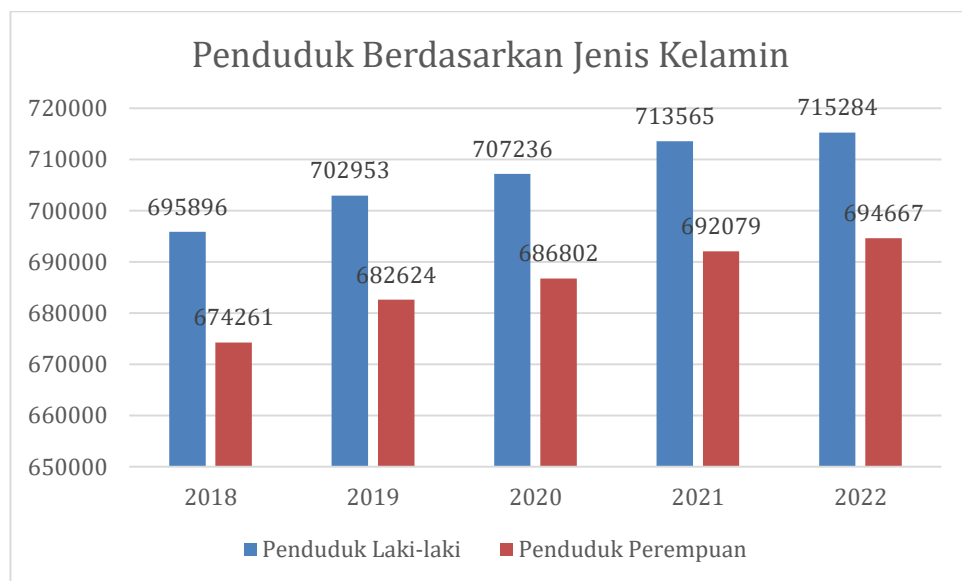
*Sumber: Dinas Kependudukan dan Catatan Sipil Kab. Kebumen, 2022*



## 2. Rasio Jenis Kelamin

Komposisi penduduk menurut jenis kelamin dapat dilihat dari rasio jenis kelamin yaitu perbandingan penduduk laki-laki dengan penduduk perempuan per 100 penduduk perempuan. Jumlah penduduk laki-laki di Kabupaten Kebumen tahun 2022 adalah 715.284 jiwa (50,73%) dan jumlah penduduk perempuan sebesar 694.667 jiwa (49,27%). Rasio jenis kelamin diperoleh sebesar 102,9 / 100 penduduk perempuan, artinya setiap seratus penduduk perempuan terdapat sekitar 102,9 penduduk laki-laki.

Gambar 2.3  
Jumlah Penduduk Kabupaten Kebumen Menurut Jenis Kelamin Tahun 2018-2022

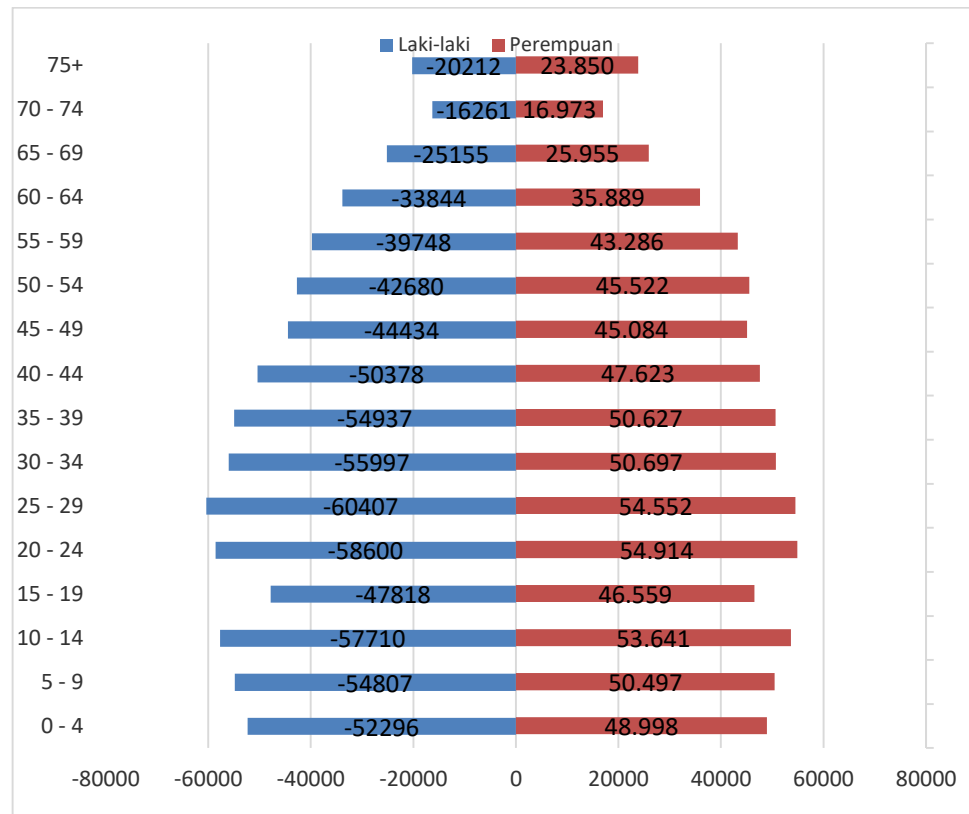


Sumber: Dinas Kependudukan dan Catatan Sipil Kab. Kebumen, 2022

## 3. Komposisi Penduduk Menurut Kelompok Umur

Struktur umur penduduk menurut jenis kelamin dapat digambarkan dalam bentuk piramida penduduk. Dasar piramida menunjukkan jumlah penduduk, badan piramida kiri menunjukkan banyaknya penduduk laki-laki dan badan piramida bagian kanan menunjukkan jumlah penduduk perempuan. Piramida tersebut merupakan gambaran struktur penduduk yang terdiri dari struktur penduduk muda, dewasa, dan tua. Struktur penduduk ini menjadi dasar bagi kebijakan kependudukan, sosial, budaya dan ekonomi.

Gambar 2.4  
Piramida Penduduk Kabupaten Kebumen Tahun 2022



*Sumber: Dinas Kependudukan dan Catatan Sipil Kab. Kebumen, 2022*

Pada gambar di atas menunjukkan bahwa struktur penduduk di wilayah Kabupaten Kebumen. Badan piramida konstruktif menunjukkan penduduk usia muda yang tinggi dengan banyaknya penduduk usia produktif terutama pada kelompok usia 20-24 tahun pada jenis kelamin perempuan dan pada kelompok usia 25-29 tahun pada jenis kelamin laki-laki. Jumlah golongan penduduk usia tua juga tergolong cukup besar terutama pada perempuan. Kondisi tersebut menuntut kebijakan terhadap penduduk usia tua. Bertambahnya jumlah penduduk usia tua dapat dimaknai sebagai meningkatnya tingkat kesejahteraan dan kesehatan. Akan tetapi, bertambahnya penduduk usia tua juga dapat dimaknai sebagai beban karena kelompok usia tua sudah tidak produktif lagi. Rincian jumlah penduduk menurut jenis kelamin dan kelompok umur di Kabupaten Kebumen tahun 2022 dapat dilihat pada lampiran tabel 2.

Indikator penting terkait distribusi penduduk menurut usia yang sering digunakan untuk mengetahui produktivitas penduduk adalah Angka Beban Tanggungan (*Dependency Ratio*). Angka beban tanggungan merupakan angka yang

menyatakan perbandingan antara banyaknya orang yang tidak produktif (umur di bawah 15 tahun dan di atas 65 tahun) dengan banyaknya orang yang produktif (umur 15-64 tahun). Secara kasar, perbandingan angka beban tanggungan menunjukkan dinamika beban tanggungan usia produktif terhadap usia nonproduktif. Angka tersebut dapat digunakan sebagai indikator yang secara kasar dapat menunjukkan keadaan ekonomi suatu negara. Semakin tinggi persentase *dependency ratio* menunjukkan semakin tinggi beban yang harus ditanggung penduduk usia produktif untuk membiayai hidup penduduk usia nonproduktif. Sedangkan persentase *dependency ratio* yang semakin rendah menunjukkan semakin rendahnya beban yang ditanggung penduduk usia produktif terhadap biaya hidup penduduk usia nonproduktif.

Tabel 2.1  
Jumlah Penduduk dan Angka Beban Tanggungan Menurut Jenis Kelamin dan Kelompok Usia Produktif dan Nonproduktif Kabupaten Kebumen Tahun 2022

No	Usia	Laki-laki	Perempuan	Laki-laki dan Perempuan
1	0-14 tahun	164.813	153.136	317.949
2	15-64 tahun	488.843	474.753	963.596
3	Lebih dari 65 tahun	61.628	66.778	128.406
<b>Jumlah</b>		715.284	694.667	1.409.951
<b>Angka Beban Tanggungan</b>		<b>46,32</b>	<b>46,32</b>	<b>46,32</b>

*Sumber: Dinas Kependudukan dan Catatan Sipil Kabupaten Kebumen, 2022*

Berdasarkan tabel di atas, menunjukan angka beban tanggungan penduduk wilayah Kabupaten Kebumen pada tahun 2022 sebesar 46,32 Hal ini berarti bahwa 100 penduduk Kebumen yang produktif menanggung kurang lebih 46 orang yang belum atau sudah tidak produktif lagi di samping menanggung dirinya sendiri. Apabila dibandingkan antara jenis kelamin, maka angka beban tanggungan laki-laki sedikit relatif sama apabila dengan angka beban tanggungan pada perempuan. Pada tahun 2022, angka beban tanggungan laki-laki sebesar 46,32 yang berarti bahwa 100 orang penduduk laki-laki produktif akan menanggung kurang lebih 46 penduduk laki-laki yang belum atau tidak produktif lagi. Disisi lain 100 orang

penduduk produktif perempuan di Kabupaten Kebumen akan menanggung beban 46 penduduk perempuan yang belum atau tidak produktif lagi.

Tinggi rendahnya angka beban tanggungan dapat dibedakan menjadi tiga golongan, yaitu angka ketergantungan rendah (apabila kurang dari 30), angka ketergantungan sedang (apabila 30-40), dan angka ketergantungan tinggi (apabila lebih dari 41). Berdasarkan tabel di atas, Kabupaten Kebumen memiliki angka beban ketergantungan yang tergolong tinggi yaitu ada diangka 46 artinya lebih tinggi dari 41.

Penduduk sebagai determinan pembangunan harus mendapat perhatian yang sungguh-sungguh. Program pembangunan dalam bidang kesehatan harus didasarkan pada dinamika kependudukan. Upaya pembangunan di bidang kesehatan tercermin dalam program kesehatan melalui upaya promotif, preventif, kuratif, dan rehabilitatif. Pembangunan kesehatan merupakan salah satu upaya untuk meningkatkan derajat kesehatan masyarakat yang setinggi-tingginya. Pencapaian derajat kesehatan yang optimal bukan hanya menjadi tanggung jawab dari sektor kesehatan saja, melainkan sektor terkait lainnya seperti sektor pendidikan, sektor ekonomi, serta sektor sosial dan pemerintahan yang memiliki peran yang cukup besar. Untuk mendukung upaya tersebut, diperlukan ketersediaan data mengenai penduduk sebagai sasaran program pembangunan kesehatan.

## **B. Keadaan Pendidikan**

Pendidikan merupakan bagian dari kebudayaan dan peradaban manusia yang terus berkembang. Hal ini sejalan dengan karakter manusia yang memiliki potensi kreatif dan inovatif dalam segala bidang kehidupan. Kondisi pendidikan merupakan salah satu indikator yang kerap ditelaah dalam mengukur tingkat pembangunan manusia suatu Negara. Melalui pengetahuan, pendidikan berkontribusi terhadap perubahan perilaku kesehatan. Pengetahuan yang dipengaruhi oleh tingkat pendidikan merupakan salah satu faktor yang berperan dalam mempengaruhi keputusan seseorang untuk berperilaku sehat.

Pendidikan memiliki peran penting dalam proses pembangunan. Laju perubahan sebagai akibat dari perkembangan ilmu pengetahuan dan teknologi harus disejajarkan dengan penyediaan sumber daya manusia yang berkualitas. Pendidikan kemudian menjadi pelopor utama dalam rangka penyiapan sumber daya manusia.

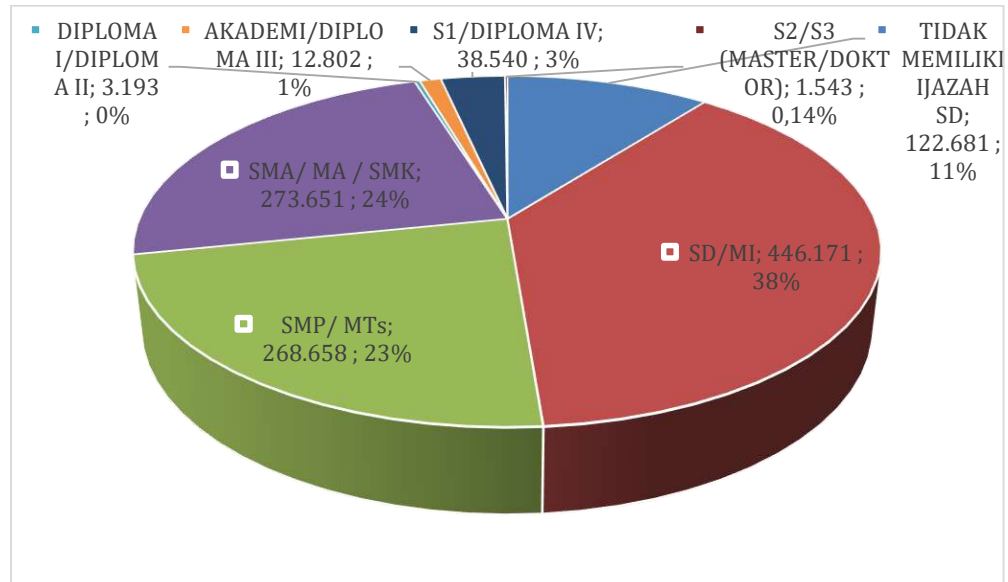
Pendidikan merupakan salah satu aspek pembangunan yang merupakan syarat mutlak untuk mewujudkan tujuan pembangunan nasional. Dalam upaya peningkatan peran pendidikan dalam pembangunan, maka kualitas pendidikan harus ditingkatkan. Beberapa program pemerintah telah diupayakan sebagai sebuah alternatif dalam rangka menyiapkan dan meningkatkan mutu pendidikan, sebagai contoh adalah program wajib belajar 9 tahun.

Pendidikan merupakan salah satu sarana untuk meningkatkan kecerdasan dan keterampilan manusia. Peningkatan mutu pendidikan harus terus diupayakan, dimulai dengan membuka kesempatan seluas-luasnya kepada penduduk untuk mengenyam pendidikan, hingga pada peningkatan kualitas dan kuantitas sarana dan prasarana pendidikan. Ijazah tertinggi yang dimiliki seseorang merupakan indikator pokok kualitas pendidikan formal. Semakin tinggi ijazah yang dimiliki oleh rata-rata penduduk suatu negara semakin tinggi taraf intelegualitas negara tersebut.

Tingkat pendidikan dapat berkaitan dengan kemampuan menyerap dan menerima informasi kesehatan serta kemampuan dalam berperan serta dalam pembangunan kesehatan. Masyarakat yang memiliki pendidikan yang lebih tinggi pada umumnya mempunyai pengetahuan dan wawasan yang lebih luas sehingga lebih mudah menyerap dan menerima informasi, serta dapat ikut berperan aktif dalam mengatasi masalah kesehatan dirinya dan keluarganya.

Berikut ini disajikan tabel presentase jumlah penduduk usia 10 tahun ke atas menurut pendidikan tertinggi yang ditamatkan di wilayah Kabupaten Kebumen tahun 2020.

**Gambar 2.5**  
**Presentase Jumlah Penduduk**  
**Usia 15 Tahun ke Atas menurut Pendidikan Tinggi yang Ditamatkan**



*Sumber: Dinas Kependudukan dan Catatan Sipil Kabupaten Kebumen, 2022*

Pada gambar di atas menunjukkan bahwa ijazah yang paling banyak dimiliki adalah pada tingkat pendidikan SD/MI yaitu sebesar 38%. Penduduk dengan ijazah tertinggi DIV/S2/S3 sebesar 0,14%, sedangkan pendidikan terendah adalah penduduk yang tidak memiliki ijazah SD yaitu sebesar 11%.

### **BAB III**

#### **SARANA KESEHATAN**

Sarana kesehatan merupakan tempat yang digunakan untuk menyelenggarakan upaya kesehatan. Sarana kesehatan berfungsi memberikan pelayanan kesehatan kepada masyarakat, sehingga memiliki peran yang sangat strategis dalam mempercepat peningkatan derajat kesehatan masyarakat. Jenis sarana kesehatan meliputi rumah sakit, rumah sakit bersalin, Puskesmas dengan rawat inap, Puskesmas tanpa rawat inap, Puskesmas pembantu, Poliklinik/balai pengobatan, Tempat praktek dokter, Rumah bersalin, Tempat praktek bidan, Poskesdes (pos kesehatan desa), Polindes (pondok bersalin desa), Apotek, Toko khusus obat/jamu. Selain itu juga terkait dengan Posyandu (Pos Pelayanan Terpadu).

##### **A. Jumlah Rumah Sakit**

Peraturan Menteri Kesehatan Nomor 30 Tahun 2019 tentang Klasifikasi dan Perizinan Rumah Sakit, dalam Bab 1 Ketentuan Umum menyatakan bahwa rumah sakit adalah institusi pelayanan kesehatan yang menyelenggarakan pelayanan kesehatan perorangan secara paripurna yang menyediakan pelayanan rawat inap, rawat jalan dan gawat darurat. Sedangkan pengertian rumah sakit menurut Peraturan Menteri Kesehatan Republik Indonesia No. 1204/Menkes/SK/X/2004 tentang Persyaratan Kesehatan Lingkungan Rumah Sakit, dinyatakan bahwa Rumah sakit merupakan sarana pelayanan kesehatan, tempat berkumpulnya orang sakit maupun orang sehat, atau dapat menjadi tempat penularan penyakit serta memungkinkan terjadinya pencemaran lingkungan dan gangguan kesehatan.

Dari pengertian diatas, rumah sakit melakukan beberapa jenis pelayanan diantaranya pelayanan medik, pelayanan penunjang medik, pelayanan perawatan, pelayanan rehabilitasi, pencegahan dan peningkatan kesehatan, sebagai tempat pendidikan dan atau pelatihan medik dan para medik, sebagai tempat penelitian dan pengembangan ilmu dan teknologi bidang kesehatan serta untuk menghindari risiko dan gangguan kesehatan sebagaimana yang dimaksud, sehingga perlu adanya penyelenggaraan kesehatan lingkungan rumah sakit sesuai dengan persyaratan kesehatan. Pada tahun 2022 Kabupaten Kebumen memiliki 11 rumah sakit umum yang terdiri atas 2 (dua) Rumah Sakit Umum Daerah dan 9 (sembilan) Rumah Sakit Swasta, seperti tertera pada tabel berikut ini.

Tabel 3.1  
Rumah Sakit di Kabupaten Kebumen Tahun 2022

NO	NAMA RUMAH SAKIT	ALAMAT	TIPE RS
1	RSUD dr. Soedirman Kebumen	Jl. Lingkar Selatan Muktisari Kebumen	C
2	RSUD PREMBUN	Jl. Slamet Riyadi No. 53, Prembun Kebumen	C
3	RS PKU Muhammadiyah Gombong	Jl.Yos Sudarso 461 Gombong	B
4	RS PKU Muhammadiyah Sruweng	Jl.Raya Sruweng No. 5 Sruweng Kebumen	C
5	RSU PURBOWANGI	Jl. Yos Sudarso Barat No. 01Purbowangi – Gombong	D
6	RSU Purwogondo	Jl. Puring Km. 8 Kalipurwo, Kuwarasan, Kebumen.	D
7	RSU Permata Medika Kebumen	Jl. Indrakila No 17 Kebumen	C
8	RSU Wijayakusuma Kebumen	Jalan Gelatik No 1 Kebumen	D
9	RSU Palang Biru Gombong	Jl. Yos Sudarso Timur kedungpuji gombong	D
10	RSU PKU Muhammadiyah Kutowinangun	Jl. Pemuda No.12 Kutowinangun	D
11	RS PKU Muhammadiyah Petanahan	Jl. Daendels KM 1 Petanahan, Kebumen, Jateng	D

*Sumber : Dinas Kependudukan dan Catatan Sipil Kabupaten Kebumen, 2022*

Berdasarkan tipologi Rumah Sakit, di Kabupaten Kebumen ada 4 (empat) rumah sakit tipe C yaitu RSUD dr Soedirman, RSUD Prembun, RS Permata Medika Kebumen dan RS PKU Muhammadiyah Sruweng. Terdapat 1 (satu) rumah sakit tipe B yaitu RS PKU Muhammadiyah Gombong Sedangkan 6 (enam) Rumah Sakit lainnya masuk ke dalam tipe D seperti tertera dalam tabel di atas.

## B. Puskesmas

Menurut Peraturan Menteri Kesehatan Republik Indonesia Nomor 75 Tahun 2014 puskesmas adalah fasilitas pelayanan kesehatan yang menyelenggarakan upaya kesehatan masyarakat dan upaya kesehatan perseorangan tingkat pertama, dengan lebih mengutamakan upaya promotif dan preventif, untuk mencapai derajat kesehatan masyarakat yang setinggi – tingginya di wilayah kerjanya. Pembangunan kesehatan yang diselenggarakan di Puskesmas bertujuan untuk mewujudkan masyarakat:

- a. memiliki perilaku sehat yang meliputi kesadaran, kemauan dan kemampuan hidup sehat;
- b. mampu menjangkau pelayanan kesehatan bermutu



- c. hidup dalam lingkungan sehat; dan memiliki derajat kesehatan yang optimal, baik individu, keluarga, kelompok dan masyarakat.

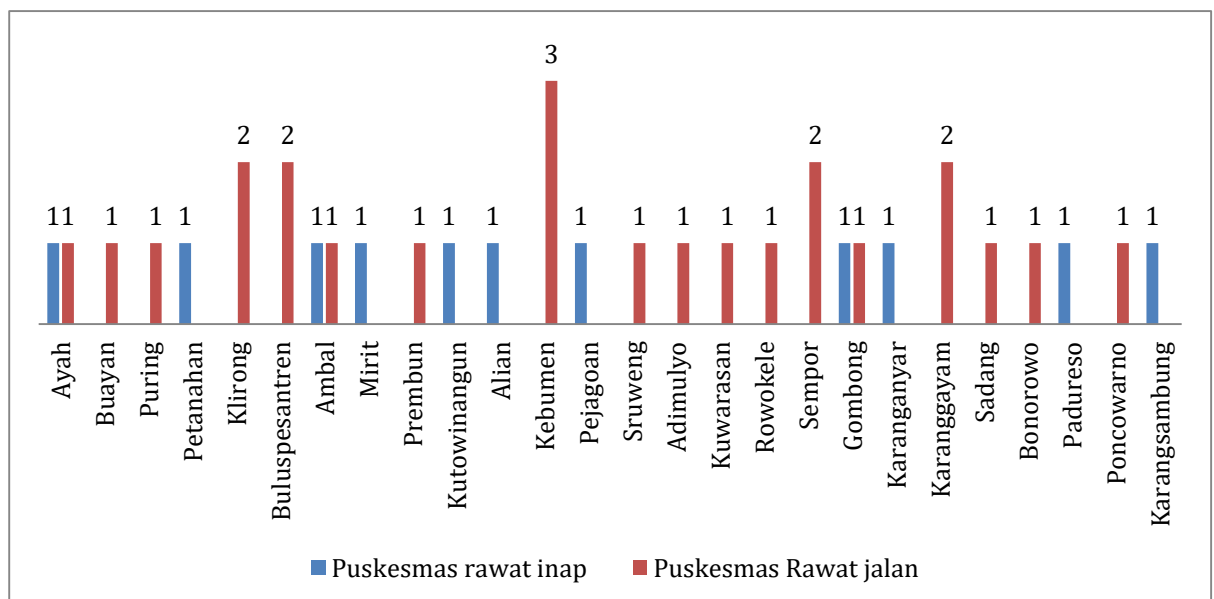
Dalam menjalankan fungsinya sebagai pusat pembangunan berwawasan kesehatan, pusat pemberdayaan masyarakat, pusat pelayanan kesehatan masyarakat primer, dan pusat pelayanan kesehatan perorangan primer, puskesmas berkewajiban memberikan upaya kesehatan wajib dan upaya kesehatan pengembangan.

Upaya kesehatan wajib terdiri dari :

- upaya promosi kesehatan
- upaya kesehatan lingkungan
- upaya kesehatan ibu dan anak serta keluarga berencana
- upaya perbaikan gizi
- upaya pencegahan dan pemberantasan penyakit menular
- upaya Pengobatan.

Pada tahun 2022 Dinas Kesehatan Kabupaten Kebumen memiliki 35 (tiga puluh lima) Puskesmas yang tersebar di 26 (dua puluh enam) Kecamatan. Dari tiga puluh lima puskesmas tersebut 11(sebelas) diantaranya merupakan puskesmas rawat inap sedangkan sisanya adalah rawat jalan. Distribusi puskesmas per kecamatan dapat dilihat pada gambar berikut ini

Gambar 3.1  
Distribusi Puskesmas per Kecamatan di wilayah Kabupaten Kebumen, 2022



Sumber: Dinas Kesehatan PPKB Kab. Kebumen, 2022

Kemudian untuk mendukung pelayanan di Puskesmas, terdapat sarana Puskesmas Keliling dan Puskesmas pembantu. Pada tahun 2021 jumlah Puskesmas keliling di wilayah kerja Puskesmas Kabupaten Kebumen ada sejumlah 35, sedangkan untuk Puskesmas Pembantu terdapat 68 unit yang tersebar di 26 Kecamatan. Untuk mengetahui lebih rinci terkait jenis dan jumlah sarana prasarana kesehatan di Kabupaten Kebumen, dapat dilihat pada tabel 4 lampiran.

### **C. Sarana Kefarmasian dan Alat Kesehatan**

Ketersediaan farmasi dan alat kesehatan memiliki peran yang signifikan dalam pelayanan kesehatan. Akses masyarakat terhadap obat khususnya obat esensial merupakan salah satu hak asasi manusia. Dengan demikian penyediaan obat esensial merupakan kewajiban bagi pemerintah dan institusi pelayanan kesehatan baik publik maupun privat.

Sebagai komoditi khusus, semua obat yang beredar harus terjamin keamanan, khasiat dan mutunya agar dapat memberikan manfaat bagi kesehatan. Oleh karena itu, selain meningkatkan jumlah tenaga pengelola yang terlatih, salah satu upaya yang dilakukan untuk menjamin mutu obat hingga diterima konsumen adalah menyediakan sarana penyimpanan obat dan alat kesehatan yang dapat menjaga keamanan secara fisik serta dapat mempertahankan kualitas obat.

Salah satu kebijakan pelaksanaan dalam Program Obat dan Perbekalan Kesehatan adalah pengendalian obat dan perbekalan kesehatan diarahkan untuk menjamin keamanan, khasiat dan mutu sediaan farmasi dan alat kesehatan. Hal ini bertujuan untuk melindungi masyarakat dari bahaya yang disebabkan oleh penyalahgunaan sediaan farmasi dan alat kesehatan atau penggunaan yang salah/tidak tepat serta tidak memenuhi mutu keamanan dan pemanfaatan yang dilakukan sejak proses produksi, distribusi hingga penggunaannya di masyarakat.

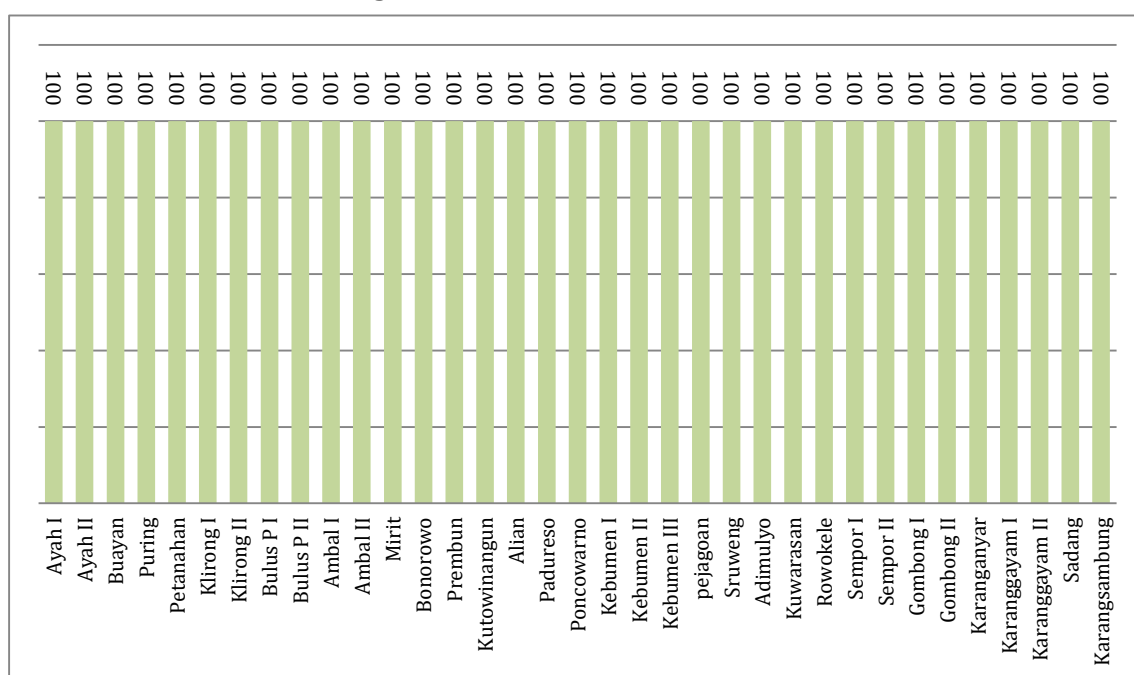
#### **1. Ketersediaan Obat**

Sasaran yang harus dicapai dalam upaya pelayanan kesehatan adalah ketersediaan obat dan vaksin dalam jenis yang lengkap, jumlah yang cukup, terjamin khasiatnya, aman, efektif, dan bermutu dengan harga terjangkau. Indikator tercapainya sasaran hasil tersebut yaitu 100% atau lebih artinya jika presentase ketersediaan obat bisa mencapai 100% atau lebih puskesmas bisa memenuhi obat yang dibutuhkan masyarakatnya selama satu tahun. Dalam rangka mencapai target tersebut, kegiatan yang dilakukan adalah peningkatan ketersediaan obat esensial generik di sarana

pelayanan kesehatan dasar.

Obat yang dipantau ketersediannya merupakan obat indikator yang digunakan untuk pelayanan kesehatan dasar dan obat yang mendukung pelaksanaan program kesehatan. Berdasarkan indikator program terbaru ada 20 item, terdiri dari 17 item obat untuk pelayanan kesehatan dasar dan 3 jenis vaksin untuk imunisasi dasar. Presentase ketersediaan obat dan vaksin di Dinas Kesehatan Kab. Kebumen tahun 2022 dapat dilihat pada gambar berikut.

Gambar 3.2  
Persentase Puskesmas Dengan Ketersediaan Obat Dan Vaksin Esensial Tahun 2022



Sumber: Dinas Kesehatan PPKB Kab. Kebumen, 2022

Dari gambar di atas dapat dikatakan bahwa semua Puskesmas di Kabupaten Kebumen memiliki > 80% obat dan vaksin Esensial.

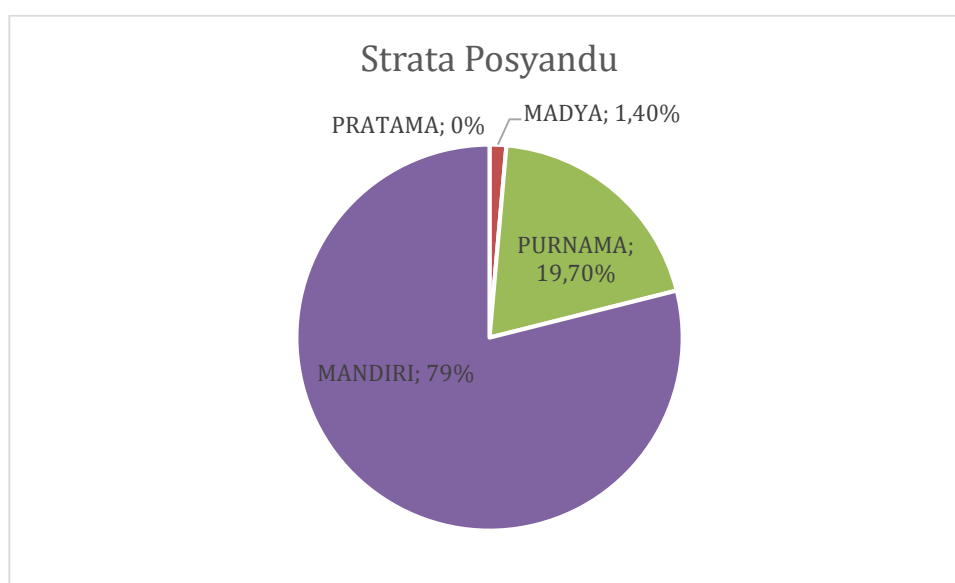
#### D. Upaya Kesehatan Bersumber Masyarakat (UKBM)

Upaya Kesehatan Bersumberdaya Masyarakat (UKBM) merupakan bentuk partisipasi/peran serta masyarakat dalam penyelenggaraan pembangunan kesehatan. Bentuk peran serta masyarakat dapat diwujudkan dalam berbagai bentuk yaitu manusianya, pendanaannya, aktivitasnya dan kelembagaannya seperti posyandu, pos lansia, polindes, PKD, pos UKK, poskestren, KP-KIA, Toga, BKB, posbindu, Pos malaria desa, Pos TB desa dan masih banyak lainnya. Upaya kesehatan bersumberdaya masyarakat yang dibahas pada bagian ini adalah Posyandu, Pos Kesehatan Desa dan Posbindu.

## 1. Posyandu

Posyandu merupakan salah satu bentuk Upaya Kesehatan Bersumberdaya Masyarakat yang dikelola dan diselenggarakan dari, oleh, untuk, dan bersama masyarakat dalam penyelenggaraan pembangunan kesehatan guna memberdayakan masyarakat dan memberi kemudahan kepada masyarakat dalam memperoleh pelayanan kesehatan dasar.

Gambar 3.3  
Strata Posyandu di Kabupaten Kebumen Tahun 2022



*Dinas Kesehatan PPKB Kab. Kebumen, 2022*

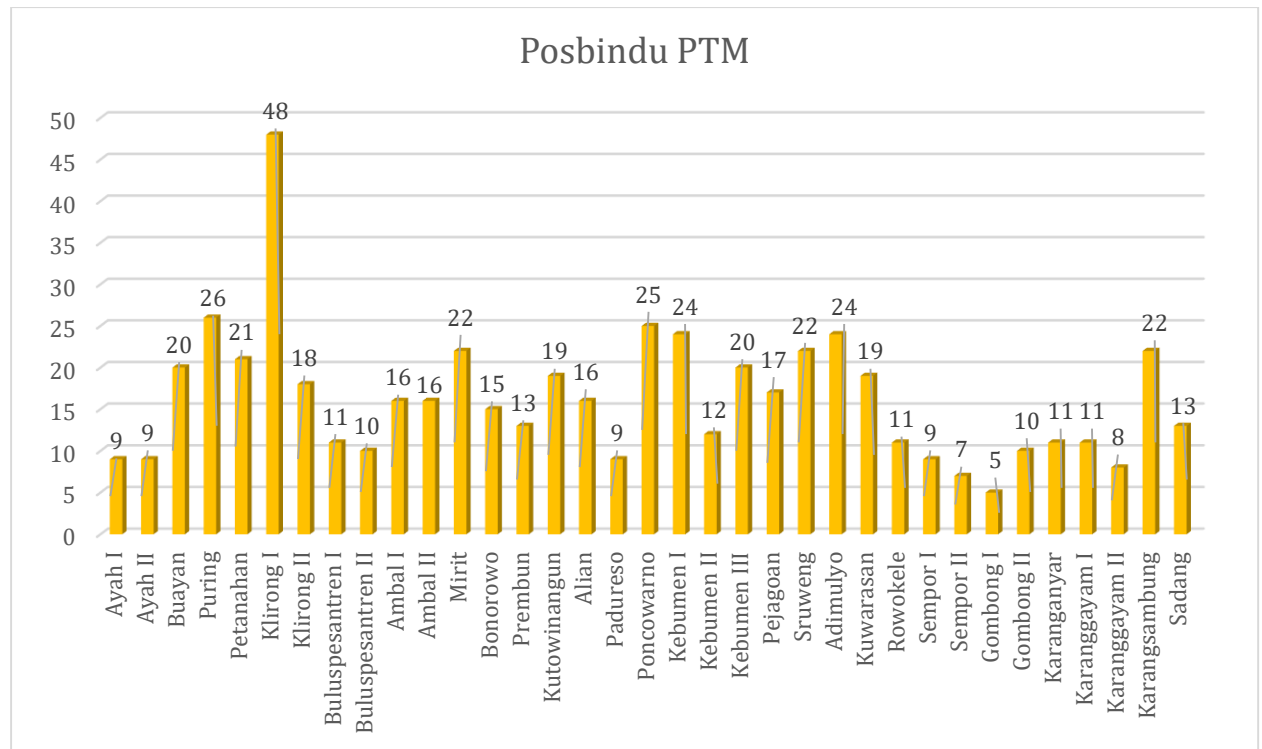
Gambar di atas memperlihatkan bahwa strata posyandu yang ada di wilayah Kabupaten Kebumen tahun 2022. Untuk Posyandu strata Mandiri ada 79 %, Purnama 19,70 %, Madya 1,40 % dan Pratama 0 %.

## 2. Pos Pembinaan Terpadu Penyakit Tidak Menular (Posbindu PTM)

Posbindu PTM yang mulai dikembangkan pada tahun 2011 merupakan wujud peran serta masyarakat dalam melakukan kegiatan deteksi dini dan pemantauan faktor risiko PTM utama yang dilaksanakan secara terpadu, rutin, dan periodik. Kegiatan Posbindu PTM juga terintegrasi secara rutin di masyarakat, seperti di lingkungan tempat tinggal dalam wadah desa/kelurahan siaga aktif. Tujuan Posbindu PTM adalah meningkatkan peran serta masyarakat dalam pencegahan dan penemuan

dini faktor risiko PTM. Sasaran utama kegiatan adalah kelompok masyarakat sehat, berisiko dan penyandang PTM berusia 15 tahun ke atas.

Gambar 3.4  
Posbindu PTM di Kabupaten Kebumen Tahun 2022



*Dinas Kesehatan PPKB Kab. Kebumen, 2022*

Gambar di atas memperlihatkan bahwa semua wilayah Puskesmas di Kabupaten Kebumen telah memiliki posyandu PTM dengan jumlah posyandu PTM paling sedikit ada di wilayah Puskesmas Gombong 1 yaitu berjumlah 5 posyandu PTM, sedangkan terbanyak di wilayah Puskesmas Klirong 1 berjumlah 48 posyandu PTM.

## **BAB IV**

### **SUMBER DAYA MANUSIA KESEHATAN**

#### **A. Distribusi dan Rasio Tenaga Kesehatan**

Berdasarkan Undang-undang Nomor 36 Tahun 2014 tentang Tenaga Kesehatan, penyelenggaraan upaya kesehatan harus dilakukan oleh tenaga kesehatan yang bertanggung jawab, yang memiliki etik dan moral yang tinggi, keahlian dan kewenangan yang secara terus menerus harus ditingkatkan mutunya melalui pendidikan dan pelatihan berkelanjutan, sertifikasi, registrasi, perizinan, serta pembinaan, pengawasan dan pemantauan agar penyelenggaraan upaya kesehatan memenuhi rasa keadilan dan perikemanusiaan serta sesuai dengan perkembangan ilmu pengetahuan dan teknologi kesehatan.

Tenaga kesehatan merupakan kunci utama dalam keberhasilan pencapaian tujuan pembangunan bidang kesehatan. Jumlah tenaga kesehatan diperlukan untuk mengetahui ketersediaan dan kekurangan tenaga kesehatan.

Sesuai dengan Peraturan Menteri Kesehatan Nomor 75 Tahun 2014, pusat kesehatan masyarakat ( Puskesmas ) sebagai salah satu jenis pelayanan kesehatan tingkat pertama yang memiliki peranan penting dalam sistem kesehatan nasional, khususnya sub sistem upaya kesehatan. Sumber daya manusia di Puskesmas terdiri atas tenaga kesehatan dan tenaga penunjang ( non tenaga kesehatan ). Jenis dan jumlah tenaga kesehatan dan tenaga non kesehatan dihitung berdasarkan analisis beban kerja, dengan mempertimbangkan jumlah pelayanan yang diselenggarakan, jumlah penduduk dan persebarannya, karakteristik wilayah kerja dan pembagian waktu kerja.

Salah satu unsur yang berperan dalam percepatan pembangunan kesehatan adalah tenaga kesehatan yang bertugas di fasilitas kesehatan di masyarakat. Tenaga kesehatan adalah setiap orang yang mengabdikan diri dalam bidang kesehatan serta memiliki pengetahuan dan/atau keterampilan melalui pendidikan di bidang kesehatan yang untuk jenis tertentu memerlukan kewenangan untuk melakukan upaya kesehatan.

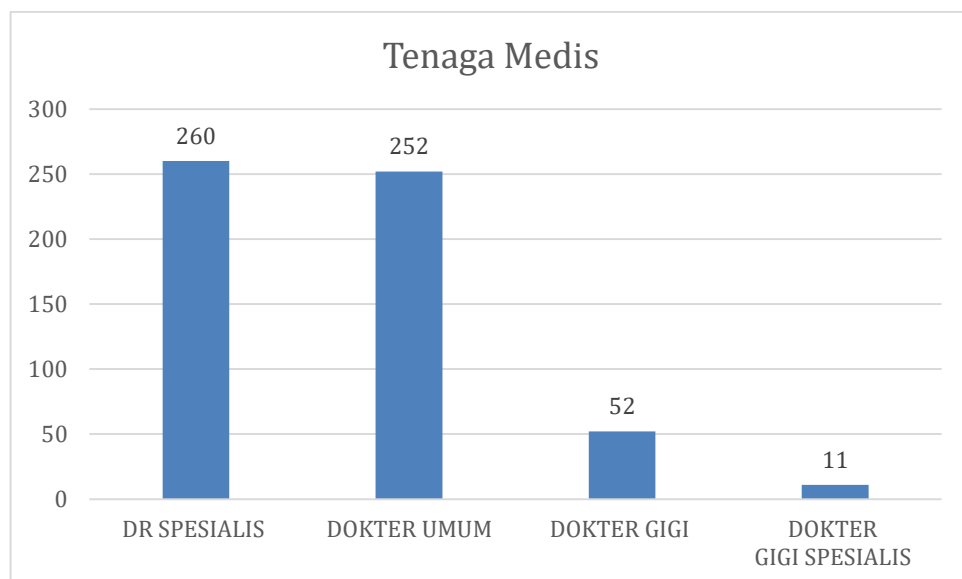
Penyelenggaraan upaya kesehatan tidak akan berjalan dengan baik jika tidak didukung oleh ketersediaan sumber daya manusia yang berkualitas. Karenanya diperlukan peningkatan kuantitas dan kualitas sumber daya manusia (SDM) dibidang

kesehatan, yang diharapkan mampu bekerja secara profesional dan selalu berusaha untuk mengembangkan kemampuannya dalam rangka mewujudkan pelayanan kesehatan yang optimal pada masyarakat.

Informasi tenaga kesehatan diperlukan bagi perencanaan dan pengadaan tenaga serta pengelolaan kepegawaian. Kesulitan memperoleh data ketenagaan yang mutakhir disebabkan antara lain karena sifat data ketenagaan yang dinamis sehingga sistem pencatatan dan pelaporan belum dapat ditampilkan secara lengkap, akurat dan sistematis.

Puskesmas bertanggung jawab menyelenggarakan pelayanan kesehatan tingkat pertama secara menyeluruh, terpadu dan berkesinambungan. Kinerja dari puskesmas sangat dipengaruhi ketersediaan sumber daya manusia yang dimiliki, terutama ketersediaan tenaga kesehatan.

Gambar 4.1  
Tenaga Medis Kabupaten Kebumen Tahun 2022



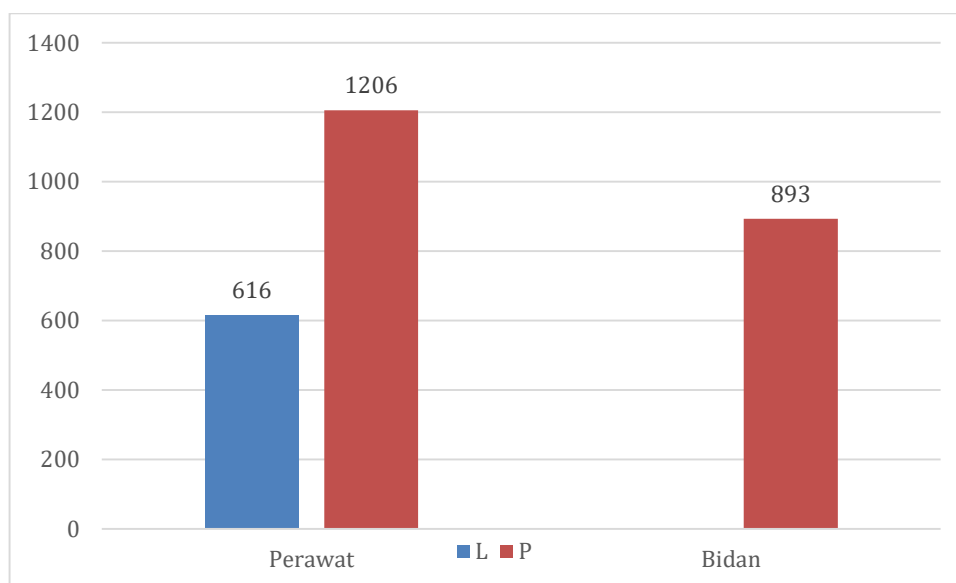
Sumber: Dinas Kesehatan PPKB, 2022

Dari gambar di atas menunjukkan bahwa jumlah dokter spesialis di Kabupaten Kebumen yang bekerja di sarana pelayanan kesehatan sebanyak 260 orang, dokter umum berjumlah 252, dokter gigi 52 orang dan dokter gigi spesialis berjumlah 11 orang. Jumlah dokter persarana memungkinkan seorang dokter bekerja atau berada di sarana pelayanan kesehatan dengan lebih dari 1 (satu) sarana pelayanan kesehatan. Rasio dokter per 100.000 penduduk di Kabupaten Kebumen sejumlah

36,3. Angka ideal menurut WHO adalah 40 per 100.000 penduduk yang artinya di Kabupaten Kebumen masih kekurangan jumlah dokter.

Sedangkan untuk rasio dokter gigi per 100.000 penduduk adalah 3,7 per 100.000 penduduk. Berdasarkan target Indonesia sehat rasio dokter gigi adalah 11 per 100.000 penduduk. Di Kabupaten Kebumen juga masih kekurangan jumlah dokter gigi.

Gambar 4.2  
Tenaga Keperawatan Kabupaten Kebumen Tahun 2022



Sumber: Dinas Kesehatan PPKB, 2022

Grafik tersebut menunjukkan bahwa jumlah bidan di Kabupaten Kebumen sebanyak 893 orang, jumlah perawat 1.822 (616 laki-laki dan 1182 perempuan). Berdasarkan target Indonesia sehat rasio bidan adalah 100 per 100.000 penduduk, sedangkan di Kabupaten Kebumen tahun 2022 angka rasio Bidan masih mencapai 63,3 per 100.000 penduduk, artinya masih banyak kekurangan jumlah bidan di Kabupaten Kebumen.

Untuk rasio perawat per 100.000 penduduk di Kebumen mencapai angka 129,2 per 100.000 penduduk. Angka ini sudah mencapai target (117,5 per 100.000 penduduk). Jumlah komposisi tenaga kesehatan lainnya dapat dilihat pada bagian lampiran dari profil kesehatan ini.



## **BAB V**

### **PEMBIAYAAN KESEHATAN**

Salah satu sub sistem dalam kesehatan nasional adalah sub sistem pembiayaan kesehatan. Pembiayaan kesehatan sendiri merupakan besarnya dana yang harus disediakan untuk menyelenggarakan dan atau memanfaatkan berbagai upaya kesehatan yang diperlukan oleh perorangan, keluarga, kelompok, dan masyarakat. Undang-Undang Kesehatan Nomor 36 Tahun 2009 menyebutkan bahwa pembiayaan kesehatan bertujuan untuk penyediaan pembiayaan kesehatan yang berkesinambungan dengan jumlah yang mencukupi, teralokasi secara adil, dan termanfaatkan. Secara umum, sumber biaya kesehatan dapat dibedakan menjadi pembiayaan yang bersumber dari anggaran pemerintah dan pembiayaan yang bersumber dari anggaran masyarakat. Berikut anggaran kesehatan dalam APBD dan anggaran kesehatan per kapita. Selain itu, juga dijelaskan mengenai Jaminan Kesehatan Nasional (JKN).

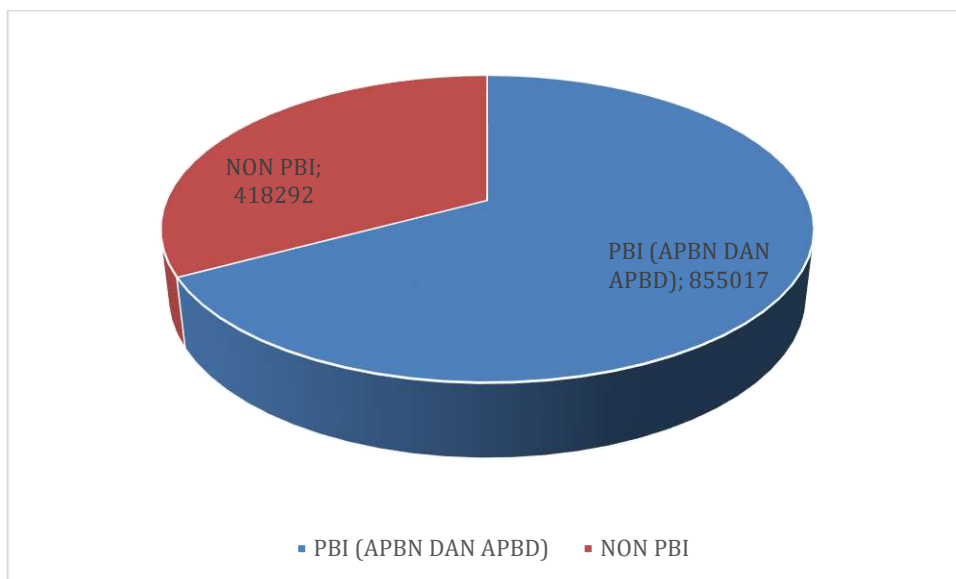
#### **A. PERSENTASE ANGGARAN KESEHATAN DALAM APBD**

Total anggaran kesehatan dari sumber pemerintah sebesar Rp.604.617.704.000,- Terdiri dari belanja operasi dan belanja modal sebesar Rp.80.031.351.000,-.

#### **B. JAMINAN KESEHATAN NASIONAL**

Pada tahun 2022, peserta jaminan kesehatan nasional (PBI APBN dan PBI APBD) di sebanyak 1.273.309 jiwa (90,3%). Hal ini terjadi kenaikan dibanding tahun 2021, yaitu 1.252.538 jiwa (89,10%). Presentase peserta menurut jenis jaminan kesehatan dapat dilihat di gambar 5.1.

Gambar 5.1  
Presentase Peserta Jaminan Kesehatan di Kabupaten Kebumen  
Tahun 2022



*Sumber: Dinas Kesehatan PPKB, 2022*

Pada gambar di atas diketahui bahwa peserta jaminan kesehatan nasional terdiri dari PBI APBN dan PBI APBD dengan rincian sebagai berikut :

- a Penerima Bantuan Iuran (PBI) APBN adalah peserta JKN yang di biyai dari APBN dan pengelolanya oleh BPJS kesehatan sebanyak 56,1%
- b Penerima Bantuan Iuran (PBI) APBD adalah program Jaminan Kesehatan yang iurannya dibayarkan sharing antara pemerintah daerah dan pemerintah pusat dengan maksud membantu masyarakat miskin yang digunakan berobat ke fasilitas kesehatan pemerintah tanpa dipungut biaya sebanyak 4,6%.

Capian peserta jaminan kesehatan secara umum di Kabupaten Kebumen telah mencapai 90,3% dari total penduduk, yang berarti masih ada penduduk yang belum tercover jaminan kesehatan.

## **BAB VI**

### **KESEHATAN KELUARGA**

Keluarga adalah unit terkecil dari masyarakat yang terdiri atas kepala keluarga dan beberapa orang yang terkumpul dan tinggal di suatu tempat di bawah satu atap dalam keadaan saling ketergantungan (Departemen Kesehatan RI. 1988). Menurut Peraturan Pemerintah Republik Indonesia Nomor 87 Tahun 2014 tentang Perkembangan Kependudukan dan Pembangunan Keluarga, Keluarga Berencana, dan Sistem Informasi Keluarga, menyebutkan bahwa pembangunan keluarga dilakukan dalam upaya untuk mewujudkan keluarga berkualitas yang hidup dalam lingkungan sehat serta kondisi kesehatan tiap individu dari anggota keluarga tersebut. Sebagai komponen yang tidak terpisahkan dari masyarakat, keluarga memiliki peran signifikan dalam status kesehatan. Keluarga berperan terhadap optimalisasi pertumbuhan, perkembangan, dan produktivitas seluruh anggotanya melalui pemenuhan kebutuhan gizi dan menjamin kesehatan anggota keluarga. Di dalam komponen keluarga, ibu dan anak merupakan kelompok rentan. Hal ini berkaitan dengan fase kehamilan, persalinan dan nifas yang mana upaya kesehatan ibu dan anak harus menjadi salah satu prioritas pembangunan kesehatan di Indonesia. Sehingga penilaian terhadap status kesehatan dan kinerja upaya kesehatan ibu dan anak sangat penting untuk dilakukan. Penilaian atas status kesehatan dan kinerja upaya kesehatan ibu dan anak yang baik merupakan cerminan keberhasilan atas implementasi program kesehatan.

#### **A. KESEHATAN IBU**

##### **1. Angka Kematian Ibu**

Berdasarkan tujuan dari *Sustainable Development Goals* (SDGs), target yang akan dicapai dalam mengurangi AKI secara global adalah dibawah 70/10.000 kelahiran hidup hingga kurun waktu 2030. Keberhasilan upaya kesehatan ibu, diantaranya dapat dilihat dari indikator Angka kematian Ibu (AKI). AKI adalah jumlah kematian ibu selama masa kehamilan, persalinan dan nifas yang disebabkan oleh kehamilan, persalinan, dan nifas atau pengelolaannya tetapi

bukan karena sebab-sebab lain seperti kecelakaan, terjatuh pada setiap 100.000 kelahiran hidup. (Kemenkes RI, 2016). AKI merupakan cerminan atau dampak risiko yang dihadapi ibu hamil selama kehamilan sampai dengan pasca persalinan yang dipengaruhi oleh status gizi ibu, keadaan sosial ekonomi, keadaan kesehatan yang kurang baik menjelang kehamilan, kejadian berbagai komplikasi pada kehamilan dan kelahiran, tersedianya fasilitas pelayanan kesehatan termasuk pelayanan prenatal dan obstetri. Tingginya angka kematian ibu menunjukkan keadaan sosial ekonomi yang rendah dan fasilitas pelayanan kesehatan termasuk pelayanan prenatal maupun obstetri yang rendah pula.

Gambar 6.1  
Jumlah Kasus Kematian Ibu di Kabupaten Kebumen 2016-2022



Sumber: Dinas Kesehatan PPKB, 2022

Berdasarkan data pada gambar 5.1 terlihat bahwa Angka Kematian Ibu (AKI) di Kabupaten Kebumen dari tahun 2016 hingga tahun 2020 terus mengalami penurunan yaitu dari 80,01 per 100.000 kelahiran hidup pada tahun 2016 (16 kasus) menjadi 76,75 per 100.000 kelahiran hidup (15 kasus) pada tahun 2020. Pada tahun 2021 mengalami kenaikan yang cukup signifikan yaitu mencapai 201,6 per 100.000 (38 kasus) dan kembali mengalami penurunan pada tahun 2022 yaitu 165,3 per 100.000 kelahiran hidup (29 kasus). Untuk target RPJMD adalah 68 per 100.000 KH yang artinya angka pencapaian di Kabupaten

Kebumen telah memenuhi target yang diharapkan tetapi belum memenuhi target AKI secara global yaitu di bawah 70 per 100.000 kelahiran hidup.

Berdasarkan kelompok umur, kejadian kematian maternal terbanyak adalah pada usia 20-34 tahun sebesar 14 orang, kemudian pada kelompok umur >35 tahun sebanyak 14 orang dan pada kelompok umur <20 tahun sebanyak 1 orang. Dari total kematian Ibu (maternal) sebanyak 29 kasus terbanyak dikarenakan perdarahan sebanyak 6 orang, hipertensi pada kehamilan sebanyak 8 orang, asma 2 orang, jantung 3 orang, tumor 1 orang, infeksi 3 orang, ginjal 1 orang, efusi pleura 1 orang, emboli 1 orang, sepsis 1 orang, TBC 1 orang, dan Covid19 sebanyak 1).

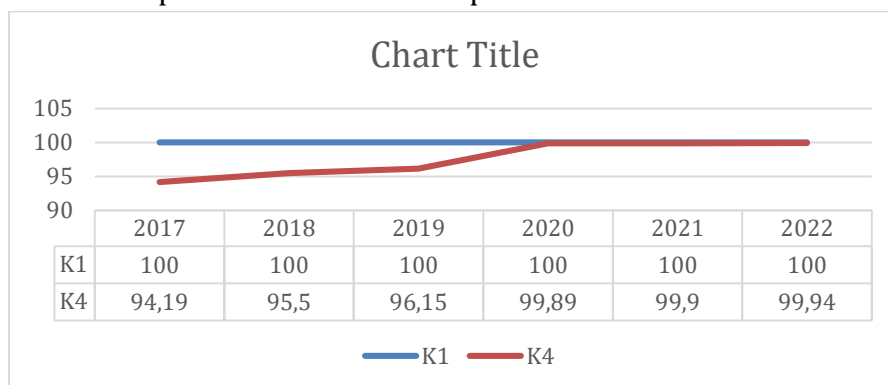
Berbagai upaya memang telah dilakukan untuk menurunkan kematian ibu, bayi baru lahir, bayi dan balita antara lain melalui penempatan bidan di desa, pemberdayaan keluarga dan masyarakat melalui Buku Kesehatan Ibu dan Anak (Buku KIA) maupun Program Perencanaan Persalinan dan Pencegahan Komplikasi (P4K), serta penyediaan fasilitas kesehatan Pelayanan Obstetri Neonatal Emergensi Dasar (PONED) di Puskesmas perawatan dan Pelayanan Obstetri Neonatal Emergensi Komprehensif (PONEK) di rumah sakit dan vaksinasi covid-19 di masa pandemi. Faktor keberhasilan dalam upaya penurunan kematian ibu dan bayi baru lahir juga ditentukan oleh kemudahan masyarakat dalam menjangkau pelayanan kesehatan serta pola pencarian pertolongan kesehatan dari masyarakat. Hal tersebut berkaitan erat dengan infrastruktur yang mendukung sehingga sangat diperlukan sebuah perbaikan infrastruktur yang akan menunjang akses terhadap pelayanan kesehatan seperti transportasi, ketersediaan listrik, ketersediaan air bersih dan sanitasi, serta pendidikan dan pemberdayaan masyarakat utamanya terkait kesehatan ibu dan anak yang menjadi tanggung jawab sektor lain memiliki peran sangat besar. Selain itu peran serta masyarakat sangat dibutuhkan, terutama dalam deteksi dini risiko tinggi dan pengambilan keputusan dalam penanganan rujukan agar tidak terjadi keterlambatan.

## 2. Kunjungan Ibu Hamil

Setiap ibu hamil dianjurkan untuk melakukan kunjungan antenatal yang komprehensif dan berkualitas. Pelayanan kesehatan ibu hamil diwujudkan melalui pemberian pelayanan antenatal sekurang-kurangnya 4 kali selama masa kehamilan, dengan distribusi waktu minimal 1 kali pada trimester pertama (usia kehamilan 0-12 minggu), minimal 1 kali pada trimester kedua (usia kehamilan 12-24 minggu), dan minimal 2 kali pada trimester ketiga (usia kehamilan 24 minggu - lahir). Standar waktu pelayanan tersebut dianjurkan untuk menjamin perlindungan terhadap ibu hamil dan atau janin, berupa deteksi dini faktor risiko, pencegahan dan penanganan dini komplikasi kehamilan.

Hasil pelayanan antenatal dapat dilihat dari cakupan K1 dan K4. Cakupan K1 atau juga disebut akses pelayanan ibu hamil merupakan gambaran besaran ibu hamil yang telah melakukan kunjungan pertama ke fasilitas pelayanan kesehatan untuk mendapatkan pelayanan antenatal sedangkan K4 adalah gambaran besaran ibu hamil yang telah mendapatkan pelayanan ibu hamil sesuai standar serta paling sedikit empat kali kunjungan (sekali pada trimester pertama, sekali pada trimester kedua, dan dua kali pada trimester ketiga). Angka ini dapat dimanfaatkan untuk melihat kualitas pelayanan kesehatan ibu hamil. Gambaran kecenderungan cakupan K1 dan K4 sejak tahun 2017 hingga tahun 2022 dapat dilihat pada gambar berikut.

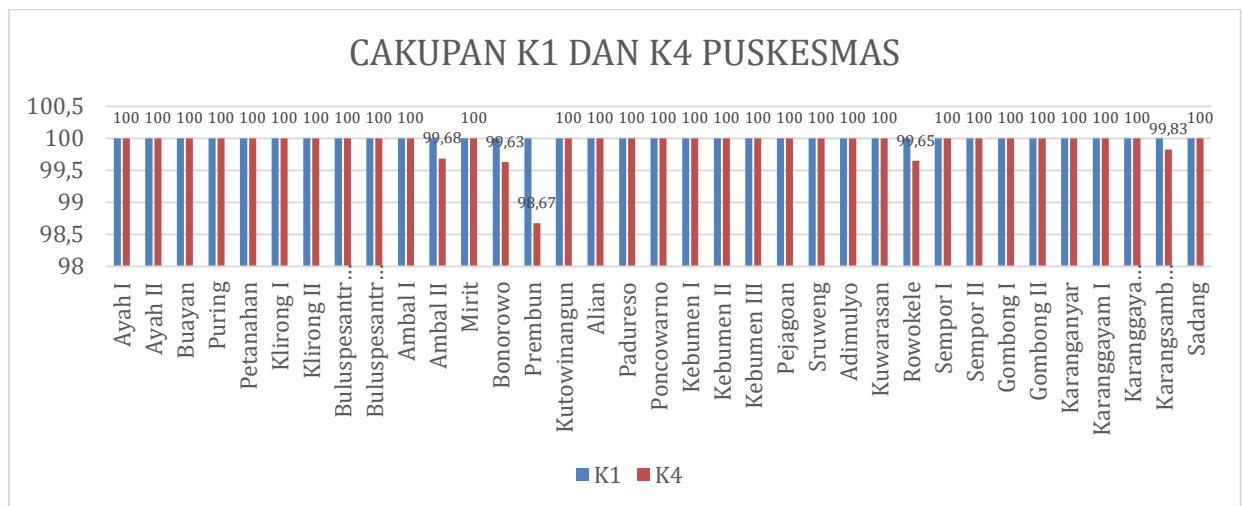
Gambar 6.2  
Cakupan K1 dan K4 di Kabupaten Kebumen Tahun 2022



Sumber: Dinas Kesehatan PPKB, 2022

Pada gambar di atas terlihat bahwa cakupan K1 pada pelayanan kesehatan ibu hamil dari tahun 2017 hingga tahun 2022 tetap bertahan pada persentase 100%. Sedangkan untuk cakupan K4 dari tahun 2017 hingga tahun 2022 terus mengalami peningkatan, yaitu 95,5% pada tahun 2017 meningkat menjadi 99,94% pada tahun 2022. Cakupan K1 dan K4 untuk masing-masing Puskesmas dapat dilihat dari gambar 6.3

Gambar 6.3  
Cakupan K1 dan K4 Puskesmas Tahun 2022



Sumber: Dinas Kesehatan PPKB, 2022

Pencapaian indikator K1 Kabupaten Kebumen Tahun 2022 mencapai 100% dan sudah mencapai target kabupaten. Semua kecamatan sudah mencapai target K1 yaitu 100%. Hal ini menandakan adanya peningkatan kinerja yang bagus dalam pelayanan ANC dan kegiatan *sweeping* K1-K4 bagi ibu hamil.

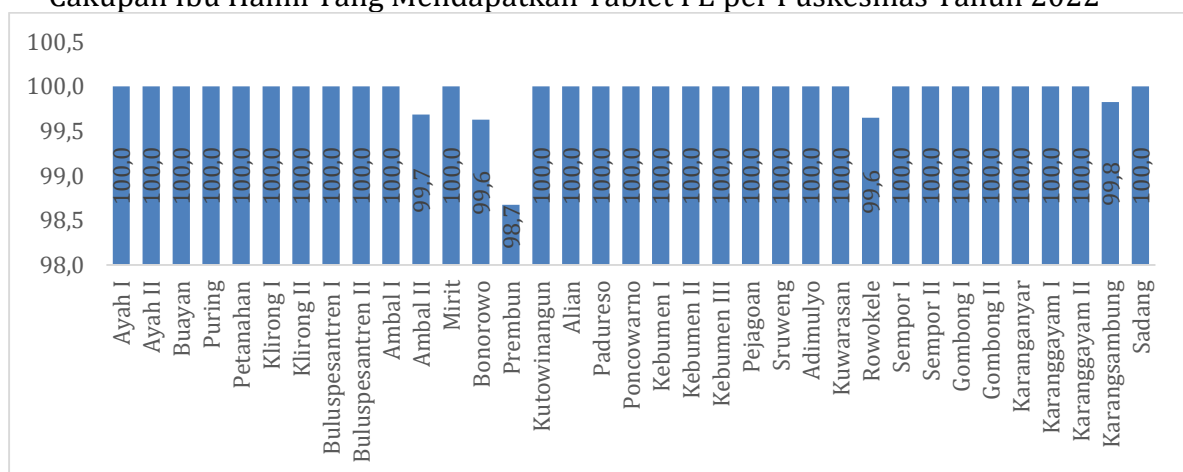
Pencapaian indikator K4 Kabupaten Kebumen Tahun 2022 mencapai 99,94% yang artinya belum mencapai target kabupaten yaitu 100%. Hal tersebut dikarenakan terdapat Puskesmas yang belum memenuhi target, diantaranya Puskesmas Prembun dengan persentase 98,67%, Puskesmas Bonorowo dengan persentase 99,63%, Puskesmas Ambal II dengan persentase 99,68, Puskesmas Rowokele persentase 99,65 dan Puskesmas Karangsambung persentase 99,83. Berbagai program dan kegiatan telah dilaksanakan agar akses pelayanan

kesehatan yang berkualitas kepada masyarakat dapat menyeluruh hingga ke pelosok desa, termasuk dalam peningkatan cakupan pelayanan antenatal. Dari segi sarana dan fasilitas pelayanan kesehatan, di setiap desa telah tersedia UKBM (Upaya Kesehatan Bersumberdaya Masyarakat) seperti Poskesdes dan Posyandu. Upaya meningkatkan cakupan pelayanan antenatal juga makin diperkuat dengan adanya Bantuan Operasional Kesehatan (BOK) sejak tahun 2010. BOK dapat dimanfaatkan untuk kegiatan luar gedung, seperti pendataan, pelayanan di posyandu, kunjungan rumah, *sweeping* kasus *drop out*, pelaksanaan kelas ibu hamil serta penguatan kemitraan bidan dan dukun.

### 3. Ibu Hamil Yang Mendapatkan Tablet FE

Kebutuhan zat besi selama hamil tidak dapat terpenuhi hanya dari makanan saja. Oleh sebab itu dilaksanakan adanya program penanggulangan anemia yang dilakukan dengan memberikan tablet tambah darah yaitu tablet Fe yang bertujuan untuk menurunkan angka anemia pada balita, ibu hamil, ibu nifas, remaja putri, dan WUS (Wanita Usia Subur). Penanggulangan anemia pada ibu hamil dilaksanakan dengan memberikan 90 tablet Fe kepada ibu hamil selama periode kehamilannya. Persentase pemberian tablet Fe pada ibu hamil di Kabupaten Kebumen tahun 2022 dapat dilihat di gambar berikut.

Gambar 6.4  
Cakupan Ibu Hamil Yang Mendapatkan Tablet FE per Puskesmas Tahun 2022



Sumber: Dinas Kesehatan PPKB, 2022

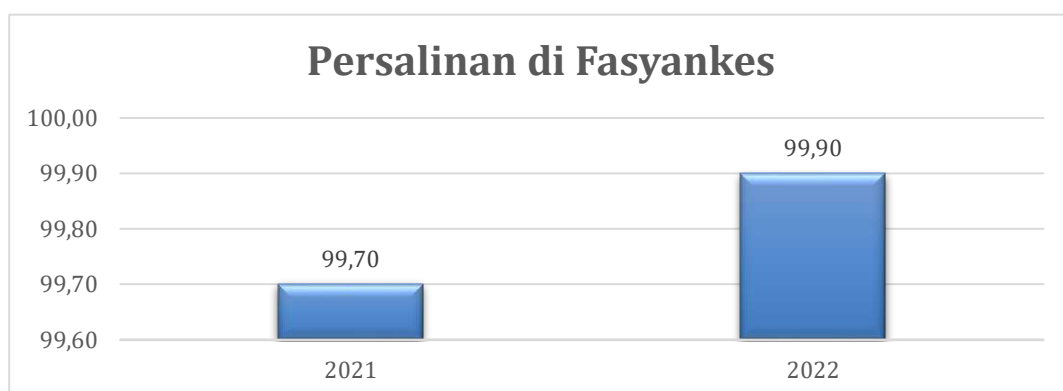


Angka Fe pada tahun 2022 tidak mencapai 100% karena ada sebagian ibu hamil yang belum mendapat tablet Fe di usia kehamilan. Terdapat lima puskesmas yang tidak mencapai 100% yaitu Puskesmas Karangsambung dengan capaian 99,8%, Puskesmas Rowokele 99,6%, Puskesmas Prembun dengan capaian 98,7 Puskesmas Bonorowo dengan capaian 99,6% dan Puskesmas Ambal II dengan capaian 99,7%.

#### 4. Pelayanan Kesehatan Ibu Bersalin

Upaya kesehatan ibu bersalin dilaksanakan dalam rangka mendorong agar setiap persalinan dapat ditolong oleh tenaga kesehatan terlatih yaitu dokter spesialis kebidanan dan kandungan (SpOG), dokter umum, dan bidan, serta diupayakan dilakukan di fasilitas pelayanan kesehatan yang memenuhi standar. Pertolongan persalinan adalah proses pelayanan persalinan yang dimulai pada kala I sampai dengan kala IV persalinan. Pencapaian upaya kesehatan ibu bersalin diukur melalui indikator persentase persalinan yang ditolong tenaga kesehatan terlatih di fasilitas kesehatan berstandar. Indikator ini dapat memperlihatkan tingkat kemampuan pemerintah dalam menyediakan pelayanan persalinan berkualitas yang ditolong oleh tenaga kesehatan terlatih. Cakupan pertolongan persalinan di fasilitas pelayanan kesehatan Kabupaten Kebumen tahun 2021-2022 dapat dilihat pada gambar 6.5

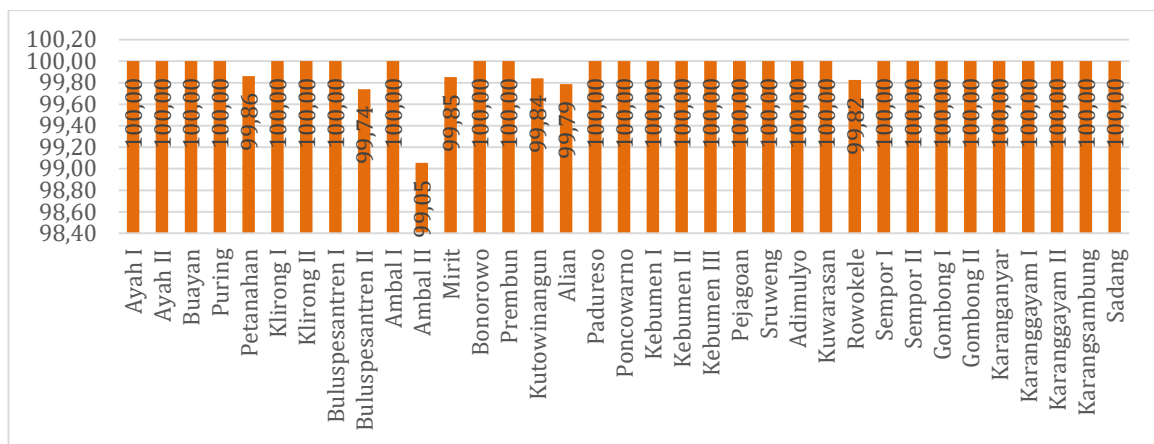
Gambar 6.5  
Persalinan di Fasilitas Kesehatan Kabupaten Kebumen tahun 2021-2022



*Sumber: Dinas Kesehatan PPKB, 2022*

Angka Persalinan di Fasilitas pelayanan kesehatan pada tahun 2021 sebesar 99,92%, sedangkan pada tahun 2022 menjadi 99,90%. Angka ini belum mencapai target 100%. Angka Persalinan di fasilitas pelayanan kesehatan per Puskesmas dapat dilihat pada tabel 6.6

Gambar 6.6  
Persalinan di Fasilitas Pelayanan Kesehatan per Puskesmas Kabupaten  
Kebumen tahun 2022

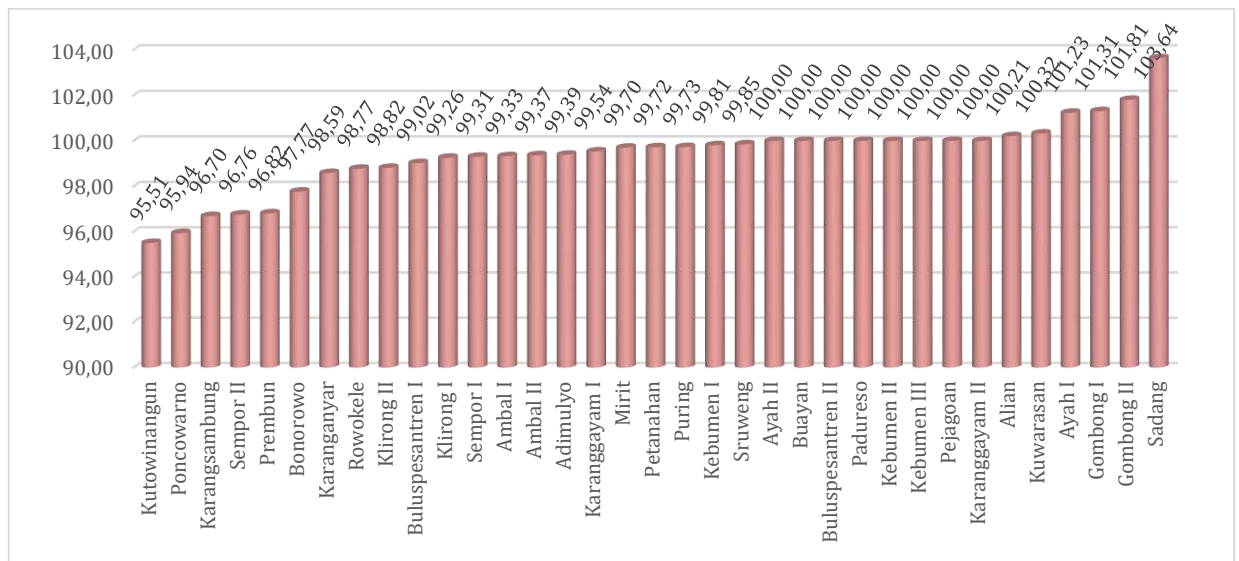


Sumber: Dinas Kesehatan PPKB, 2022

## 5. Pelayanan Kesehatan Ibu Nifas

Keberhasilan upaya kesehatan ibu nifas diukur melalui indikator cakupan pelayanan kesehatan ibu nifas (Cakupan KF Lenkap). Indikator ini menilai kemampuan negara dalam menyediakan pelayanan kesehatan ibu nifas yang berkualitas sesuai standar. Cakupan ibu nifas yang mendapat pelayanan kesehatan nifas tahun 2022 per puskesmas dapat dilihat pada gambar 6.7

**Gambar 6.7**  
**Pelayanan Ibu Nifas Per Puskesmas Tahun 2022**

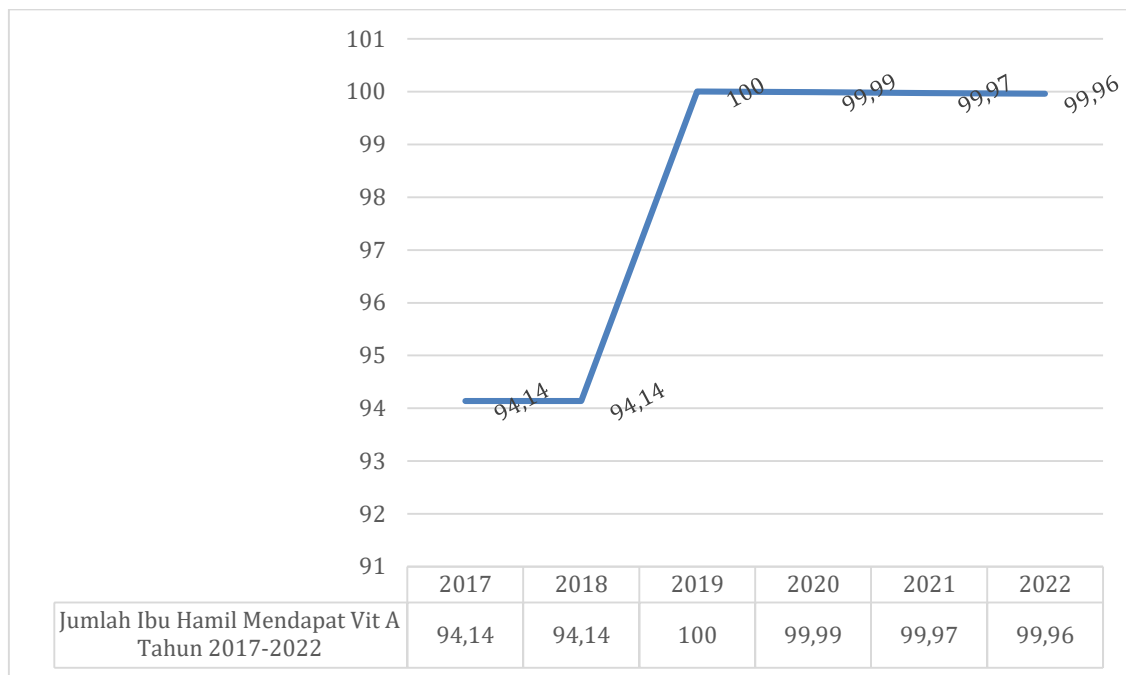


*Sumber: Dinas Kesehatan PPKB, 2022*

Berdasarkan gambar 6.7 dapat diketahui bahwa dari 35 puskesmas terdapat 14 puskesmas yang sudah mencapai target 100% dan 21 puskesmas yang belum mencapai target 100%. Ibu nifas adalah ibu yang baru melahirkan bayi. Suplementasi vitamin A pada ibu nifas merupakan salah satu program penanggulangan kekurangan vitamin A. Cakupan ibu nifas mendapat kapsul vitamin A adalah cakupan ibu nifas yang mendapat kapsul vitamin A dosis tinggi (200.000 SI) pada periode sebelum 40 hari setelah melahirkan. Cakupan ibu nifas mendapat kapsul vitamin A pada tahun 2022 sebesar 99,96% yang mana terdapat sedikit penurunan dari tahun 2021 yang mencapai 99,97%. Cakupan ibu nifas mendapat kapsul vitamin A Tahun 2017- 2022 dapat dilihat pada gambar berikut:

Gambar 6.8

Jumlah Ibu Hamil Yang Mendapat Vit A Tahun 2017-2021



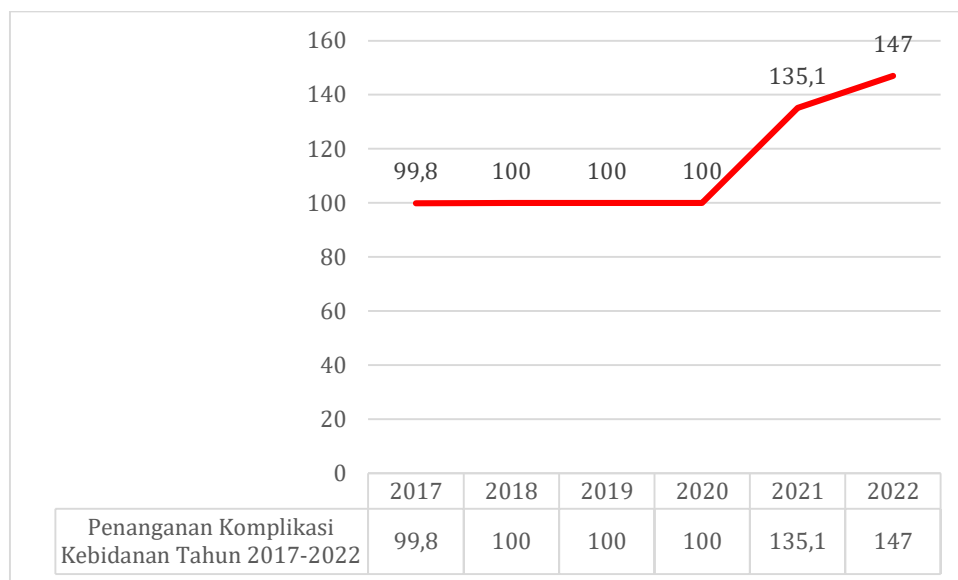
Sumber: Dinas Kesehatan PPKB, 2022

## 6. Pelayanan Komplikasi Kebidanan

Komplikasi kebidanan adalah gangguan kesehatan yang terjadi selama kehamilan mulai dari kesakitan pada ibu hamil, ibu bersalin, ibu nifas, dan atau janin dalam kandungan, baik langsung maupun tidak langsung, termasuk penyakit menular dan tidak menular yang dapat mengancam jiwa ibu dan atau janin. Sehingga untuk penanganan komplikasi kebidanan adalah melalui pelayanan kepada ibu dengan komplikasi kebidanan agar dapat mendapatkan penanganan definitif sesuai standar oleh tenaga kesehatan kompeten pada tingkat pelayanan dasar dan rujukan. Diperkirakan 15-20% ibu hamil akan mengalami komplikasi kebidanan. Komplikasi dalam kehamilan dan persalinan tidak dapat diduga sebelumnya, oleh karena itu semua persalinan harus ditolong oleh tenaga kesehatan agar komplikasi dapat segera dideteksi dan ditangani. Pada tahun 2022 Cakupan penanganan komplikasi kebidanan sebesar 147 meningkat dibanding

tahun 2021 yaitu sebesar 135,1%. Cakupan penanganan komplikasi kebidanan ini mencapai lebih dari 100% karena penyebut untuk penghitungan tersebut adalah perkiraan ibu hamil dengan komplikasi yaitu 20% dari jumlah ibu hamil, tetapi pada kenyataannya jumlah ibu hamil dengan komplikasi riil lebih besar dari perkiraan. Cakupan penanganan komplikasi kebidanan di Kabupaten Kebumen tahun 2016-2022 dapat dilihat di gambar 6.9

Gambar 6.9  
Penanganan Komplikasi Kebidanan Tahun 2017-2022



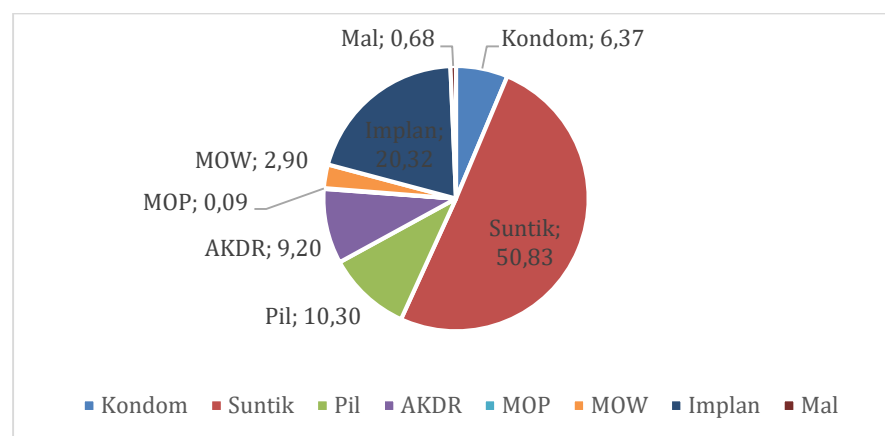
Sumber: Dinas Kesehatan PPKB, 2022

## 7. Pelayanan Keluarga Berencana

Program Keluarga Berencana (KB) merupakan program skala nasional dan merupakan salah satu strategi untuk mengurangi kematian ibu khususnya ibu dengan kondisi 4T; terlalu muda melahirkan (di bawah usia 20 tahun), terlalu sering melahirkan, terlalu dekat jarak melahirkan, dan terlalu tua melahirkan (di atas usia 35 tahun). Keluarga berencana (KB) merupakan salah satu cara yang paling efektif untuk meningkatkan ketahanan keluarga, kesehatan, dan keselamatan ibu, anak, serta perempuan. Pelayanan KB menyediakan informasi, pendidikan, dan cara-cara bagi laki-laki dan perempuan untuk dapat merencanakan kapan akan mempunyai anak, berapa jumlah anak, berapa tahun

jarak usia antara anak, serta kapan akan berhenti mempunyai anak. Sehingga melalui program kehamilan yang direncanakan dengan matang akan memberikan dampak baik bagi kesehatan ibu dan bayi yang nantinya dapat menurunkan angka kematian ibu dan bayi. Program Keluarga Berencana (KB) dilakukan dalam rangka mengatur jumlah kelahiran atau menjarangkan kelahiran. Sasaran program KB adalah Pasangan Usia Subur (PUS) yang lebih ditujukan pada kelompok Wanita Usia Subur (WUS) kisaran usia 15-49 tahun. Jumlah PUS di Kabupaten Kebumen tahun 2022 sebanyak 190.343. Dari seluruh PUS yang ada sebesar 71,62% adalah peserta KB aktif. Adapun jenis kontrasepsi yang digunakan oleh peserta KB aktif dapat dilihat pada gambar 6.10

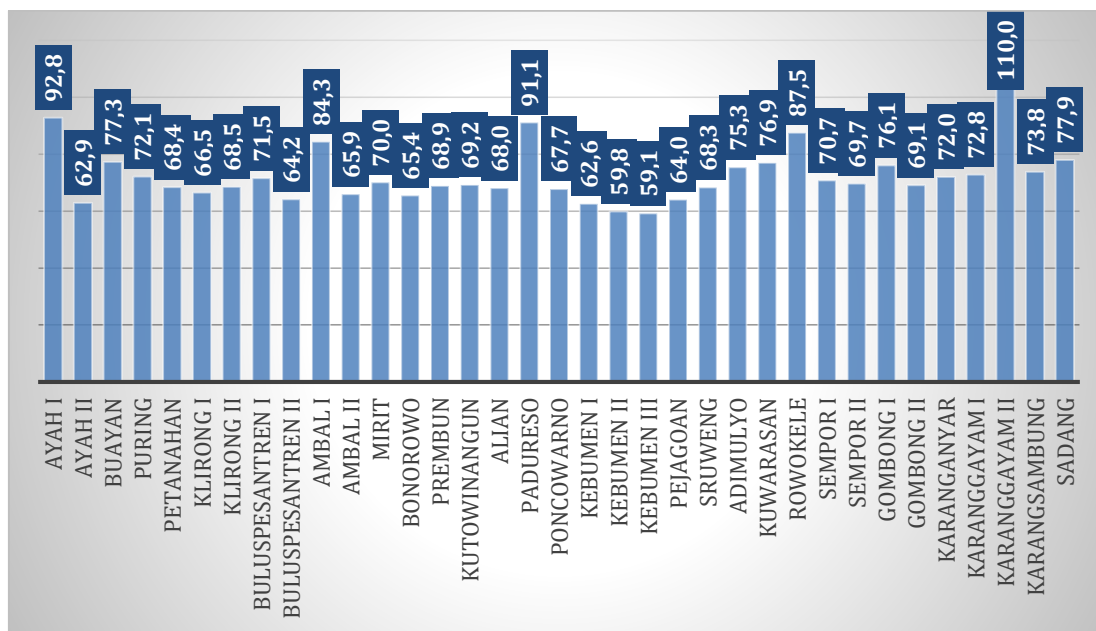
**Gambar 6.10**  
Persentase Peserta KB Aktif Menurut Jenis Kontrasepsi Tahun 2022



*Sumber: Dinas Kesehatan PPKB, 2022*

Dari gambar 6.10 dapat dilihat bahwa metode kontrasepsi yang paling banyak digunakan oleh peserta KB aktif adalah Suntik (50,83%) dan terbanyak kedua adalah Implan (22,32%). Hal tersebut dikarenakan akses untuk memperoleh pelayanan suntikan relatif lebih mudah. Sebagaimana diketahui jaringan pelayanan sampai di tingkat desa sehingga dekat dengan tempat tinggal peserta KB. Metode yang banyak dipilih ini memerlukan pembinaan secara rutin dan berkelanjutan untuk menjaga kelangsungan pemakaian kontrasepsi.

Gambar 6.11  
Cakupan Peserta KB Aktif Menurut Puskesmas Kabupaten Kebumen Tahun 2022

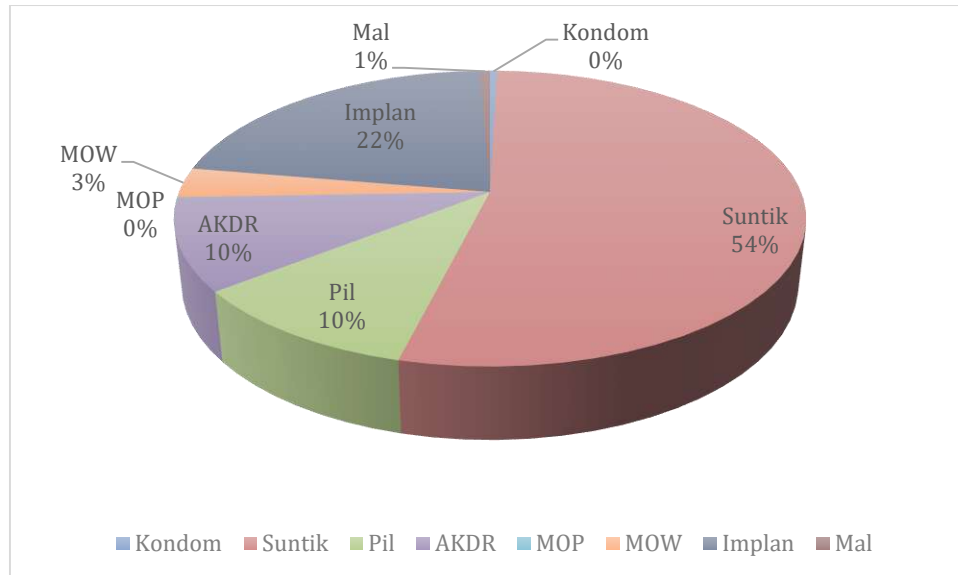


Sumber: Dinas Kesehatan PPKB, 2022

Peserta KB aktif adalah akseptor yang saat ini memakai kontrasepsi untuk menjarangkan kehamilan atau mengakhiri kesuburan. Cakupan peserta KB aktif adalah perbandingan jumlah peserta KB aktif dengan PUS di suatu wilayah kerja pada kurun waktu tertentu. Cakupan peserta KB aktif menunjukkan tingkat pemanfaatan kontrasepsi diantara PUS. Cakupan peserta KB aktif di Kabupaten Kebumen tahun 2022 sebesar 71,62%. Cakupan tertinggi di Puskesmas Karanggayam II (110%) dan terendah di Puskesmas Kebumen III (59,1%). Melalui KB Pasca Persalinan merupakan upaya pencegahan kehamilan dengan menggunakan alat dan obat kontrasepsi segera setelah melahirkan sampai dengan 42 hari per 6 minggu setelah melahirkan. Peningkatan pelayanan KB Pasca Persalinan sangat mendukung tujuan pembangunan kesehatan dan hal ini juga ditunjang dengan banyaknya calon peserta KB baru (Ibu hamil dan bersalin) yang sudah pernah kontak dengan tenaga kesehatan. Seorang ibu yang baru melahirkan bayi biasanya lebih mudah untuk diajak menggunakan kontrasepsi, sehingga waktu setelah melahirkan adalah waktu yang paling tepat untuk mengajak ibu

menggunakan kontrasepsi. Cakupan KB Pasca persalinan per Puskesmas dapat dilihat pada gambar 6.12

Gambar 6.12  
Presentase KB Pasca Persalinan Menurut Jenis Kontrasepsi tahun 2022



Sumber: Dinas Kesehatan PPKB, 2022

## B. Kesehatan Anak

Tujuan dari adanya kesehatan anak adalah mempersiapkan generasi akan datang yang sehat, cerdas dan berkualitas serta untuk menurunkan angka kematian anak, sehingga diperlukan upaya pemeliharaan kesehatan anak yang baik. Upaya pemeliharaan kesehatan anak dilakukan sejak janin masih dalam kandungan, dilahirkan, setelah dilahirkan dan sampai berusia 18 tahun. Melalui upaya kesehatan anak diharapkan mampu menurunkan angka kematian anak. Indikator angka kematian yang berhubungan dengan anak yaitu Angka Kematian Neonatal (AKN), Angka Kematian Bayi (AKB), dan Angka Kematian Balita (AKABA).



## 1. Angka Kematian Neonatal

Angka Kematian Neonatal (AKN) menjadi salah satu indikator penentu derajat kesehatan di dalam *Sustainable Development Goal* (SDGs). Angka Kematian Neonatal (AKN) merupakan jumlah kematian bayi umur kurang dari 28 hari (0-28 hari) per 1000 kelahiran hidup dalam kurun waktu satu tahun. AKN menggambarkan tingkat pelayanan kesehatan ibu dan anak termasuk antenatal care, pertolongan persalinan, dan postnatal ibu hamil. Semakin tinggi angka kematian neonatal, semakin rendah tingkat pelayanan kesehatan ibu dan anak.

Angka kematian neonatal di wilayah Kabupaten Kebumen Tahun 2022 ini mengalami peningkatan yaitu sebesar 9,1 per 1000 kelahiran hidup dibandingkan Angka Kematian Neonatal Tahun 2021 yaitu sebesar 6,5 per 1000 kelahiran hidup. Hal ini menjadi perhatian lebih agar meningkatkan manajemen pelayanan bayi baru lahir untuk mencegah komplikasi bayi baru lahir/ neonatal usia 0-28 hari. Angka kematian neonatal dapat dilihat pada gambar 6.13 di bawah ini.

Gambar 6.13

Angka Kematian Neonatal di Kabupaten Kebumen Tahun 2021-2022



*Sumber: Dinas Kesehatan PPKB, 2022*

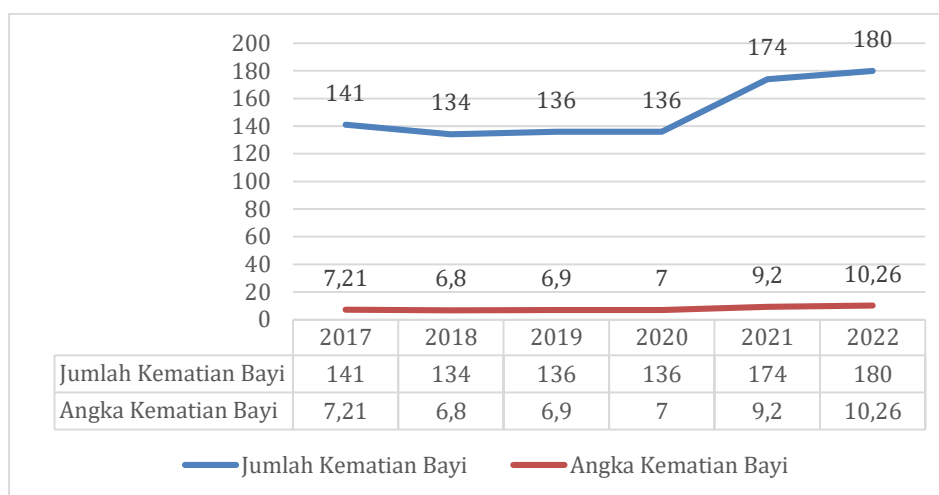
## **2. Angka Kematian Bayi (AKB)**

Angka Kematian Bayi (AKB) adalah jumlah penduduk yang meninggal sebelum mencapai usia 1 tahun yang dinyatakan dalam 1000 kelahiran hidup pada tahun yang sama. Angka Kematian Bayi (AKB) ini digunakan sebagai acuan untuk menilai baik-buruknya kondisi ekonomi, sosial, maupun lingkungan atau level kesehatan di suatu negara. Usia bayi merupakan kondisi yang rentan baik terhadap kesakitan maupun kematian. Selain itu, AKB juga menggambarkan tingkat permasalahan kesehatan masyarakat yang berkaitan dengan faktor penyebab kematian bayi, tingkat pelayanan antenatal, status gizi ibu hamil, tingkat keberhasilan program KIA dan KB. Apabila Angka Kematian Bayi di suatu wilayah tinggi, status kesehatan di wilayah tersebut rendah.

Jumlah Kematian Bayi di Kabupaten Kebumen Tahun 2022 sebanyak 180 kasus kematian bayi dari 17.552 kelahiran hidup atau 10,26 / 1000 kelahiran hidup. Bayi yang saat lahir beratnya kurang dari 2500 kilogram termasuk BBLR. Bayi-bayi ini, memiliki risiko kematian 20 kali lebih. Gambaran Angka Kematian Bayi di Kabupaten Kebumen dari tahun 2017-2022 dapat dilihat pada gambar 6.14

Jumlah Kematian Bayi di Kabupaten Kebumen Tahun 2021 sebanyak 174 kasus kematian bayi dari 18.849 kelahiran hidup atau 9,23 / 1000 kelahiran hidup. Bayi yang saat lahir beratnya kurang dari 2500 kilogram termasuk BBLR. Bayi-bayi ini, memiliki risiko kematian 20 kali lebih. Gambaran Angka Kematian Bayi di Kabupaten Kebumen dari tahun 2016-2021 dapat dilihat pada gambar 6.14

**Gambar 6.14**  
**Angka Kematian Bayi Tahun 2017-2022**

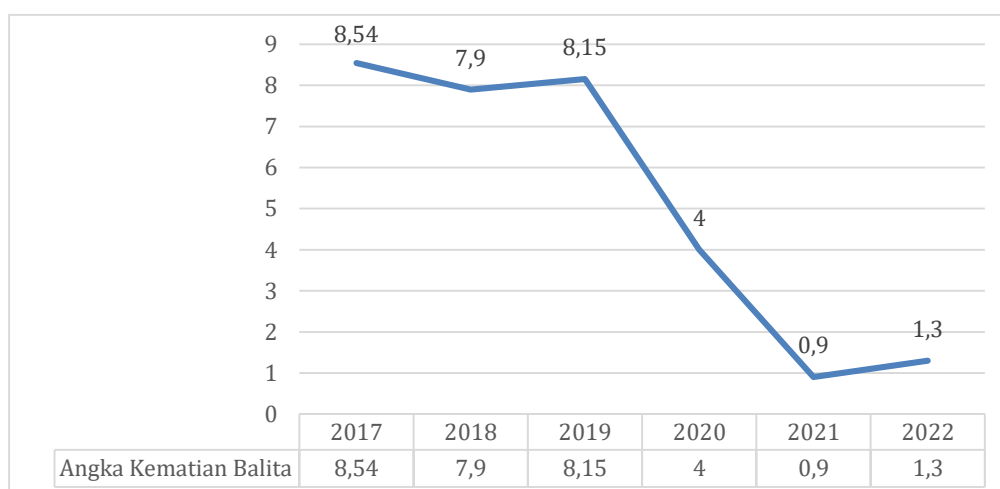


*Sumber: Dinas Kesehatan PPKB, 2022*

### 3. Angka Kematian Balita (AKABA)

Angka Kematian Balita adalah jumlah anak yang meninggal sebelum mencapai usia 5 tahun yang dinyatakan sebagai angka per 1000 kelahiran hidup. Berikut ini merupakan gambar perkembangan AKABA sejak tahun 2017 sampai tahun 2022.

**Gambar 6.15**  
**Angka Kematian Balita Kabupaten Kebumen Tahun 2017-2022**



*Sumber: Dinas Kesehatan PPKB, 2022*

Pada gambar di atas memperlihatkan Angka Kematian Balita tahun 2017 adalah 8,54 per 1.000 kelahiran hidup dan terus mengalami penurunan angka kematian balita. Pada tahun 2021 Angka kematian bayi mencapai 0,9 per 1000 kelahiran hidup, namun pada tahun 2022 mengalami peningkatan menjadi 1,3 per 1000 kelahiran hidup. Berbagai upaya yang terus dilakukan untuk peningkatan akses pelayanan kesehatan yang meliputi peningkatan akses balita terhadap pelayanan kesehatan dan peningkatan cakupan imunisasi dasar, sanitasi air bersih, dan penanganan segera terhadap gejala penyakit.

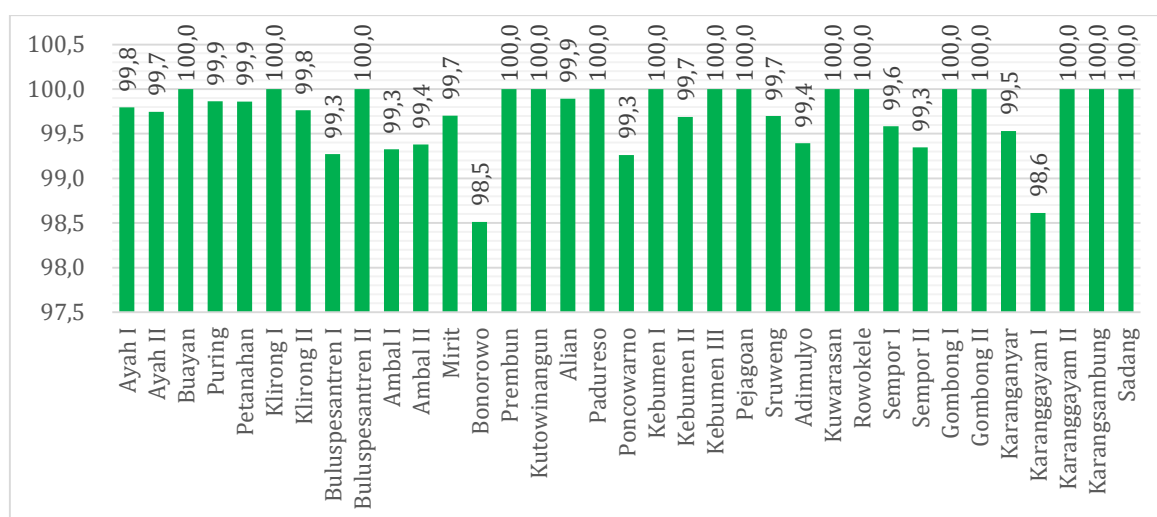
#### **4. Pelayanan Kesehatan Neonatal**

Neonatus adalah bayi baru lahir yang berusia sampai dengan 28 hari. Pada masa ini terjadi kematangan organ pada semua sistem dan memiliki resiko gangguan kesehatan yang paling tinggi. Berbagai masalah kesehatan bisa muncul. Tanpa penanganan yang tepat, bisa berakibat fatal. Komplikasi yang menjadi penyebab kematian terbanyak adalah asfiksia, bayi berat lahir rendah, dan infeksi. Oleh karena itu, setiap bayi baru lahir harus mendapat pemeriksaan sesuai standar minimal 2 kali dalam minggu pertama. Kunjungan neonatus merupakan salah satu intervensi untuk menurunkan kematian bayi baru lahir. Jadwal kunjungan neonatal yang dilaksanakan saat ini adalah pada umur 6-48 jam, umur 3-7 hari, dan umur 8-28 hari. Indikator ini mengukur kemampuan manajemen program Kesehatan Ibu dan anak (KIA) dalam menyelenggarakan pelayanan neonatal yang komprehensif. Kunjungan neonatal pertama (KN1) adalah cakupan pelayanan kesehatan bayi baru lahir (umur 6-48 jam) di satu wilayah kerja dalam kurun waktu tertentu yang ditangani sesuai standar oleh tenaga kesehatan terlatih di seluruh sarana pelayanan kesehatan.

Pelayanan yang diberikan saat kunjungan neonatal adalah pemeriksaan sesuai standar Manajemen Terpadu Bayi Muda (MTBM) konseling perawatan bayi baru lahir termasuk ASI Eksklusif dan perawatan tali pusat. Pada kunjungan neonatal pertama (KN1), bayi baru lahir mendapat injeksi vitamin K1 dan imunisasi hepatitis B 0 bila belum diberikan pada saat lahir. Berdasarkan data di

Kabupaten Kebumen didapatkan hasil dengan cakupan kunjungan neonatal 1 kali (KN1) terendah yaitu Puskesmas Bonorowo yaitu mencapai 98,5% dari keseluruhan kasus yang ada di wilayah puskesmas tersebut. Secara keseluruhan, persentase cakupan kunjungan neonatal 1 kali (KN1) di Kabupaten Kebumen adalah sebesar 99,76%. Cakupan kunjungan neonatal 1 kali (KN1) per puskesmas di Kabupaten Kebumen pada Tahun 2022 secara keseluruhan dapat dilihat pada gambar 6.16.

Gambar 6.16  
Persentase Kunjungan Neonatal 1 Kali (KN1) per Puskesmas di Kabupaten Kebumen Tahun 2022



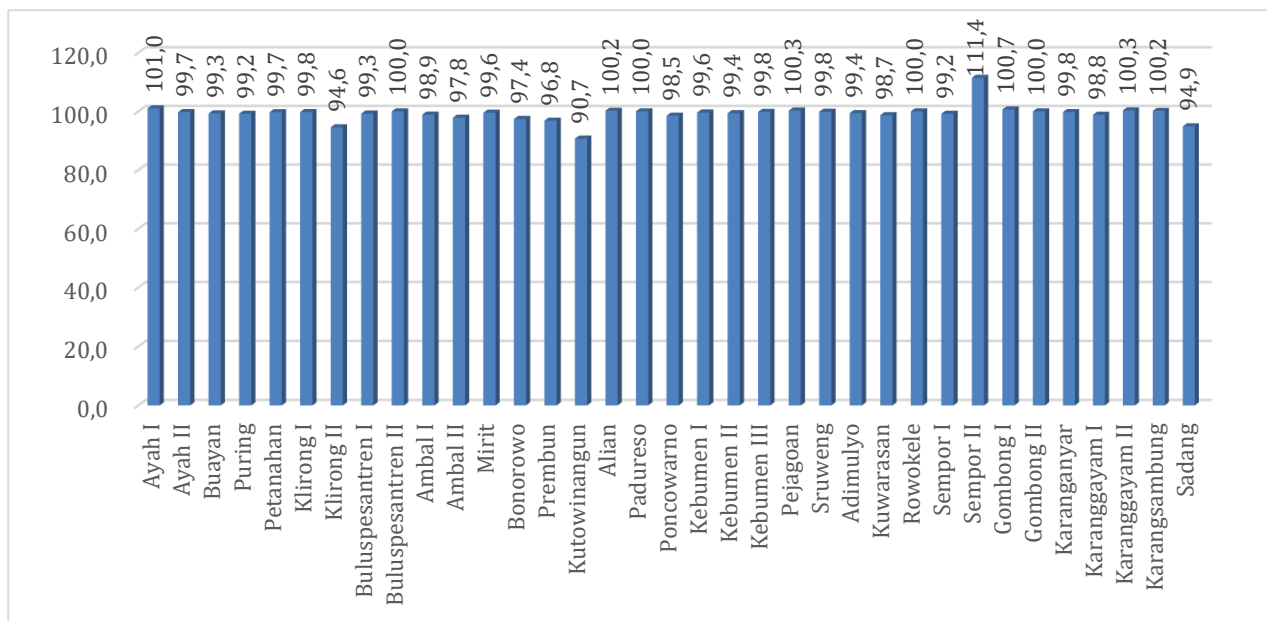
*Sumber: Dinas Kesehatan PPKB, 2022*

Cakupan KN1 di Kabupaten Kebumen tahun 2022 sebesar 99,76%, mengalami penurunan dibanding tahun 2021 yaitu sebesar 99,95%. Secara keseluruhan cakupan KN1 di Kabupaten Kebumen sudah memenuhi target dengan target sebesar 90%.

Setelah KN1, indikator pelayanan kesehatan neonatal adalah KN lengkap yang mengharuskan setiap bayi baru lahir memperoleh pelayanan kunjungan minimal 3 kali yaitu 1 kali pada 6-48 jam, 1 kali pada 3-7 hari, dan 1 kali pada 8-28 hari sesuai standar di suatu wilayah kerja pada kurun waktu 1 tahun. Berdasarkan data di Kabupaten Kebumen didapatkan hasil dengan cakupan kunjungan neonatal

3 kali (KN Lengkap) terendah yaitu Puskesmas Kutowinangun dengan persentase besar 90,7%. Sedangkan cakupan kunjungan neonatal 3 kali (KN Lengkap) tertinggi yaitu Puskesmas Sempor II dengan persentase sebesar 111,4%. Secara keseluruhan, persentase cakupan kunjungan neonatal 3 kali (KN Lengkap) di Kabupaten Kebumen adalah sebesar 99,2%. Cakupan kunjungan neonatal 3 kali (KN Lengkap) per puskesmas di Kabupaten Kebumen pada Tahun 2022 secara keseluruhan dapat dilihat pada gambar 6.17.

Gambar 6.17  
Persentase Kunjungan Neonatal 3 Kali (KN Lengkap ) Puskesmas di Kabupaten Kebumen Tahun 2022



*Sumber: Dinas Kesehatan PPKB, 2022*

## 5. Berat Badan Bayi Lahir Rendah (BBLR)

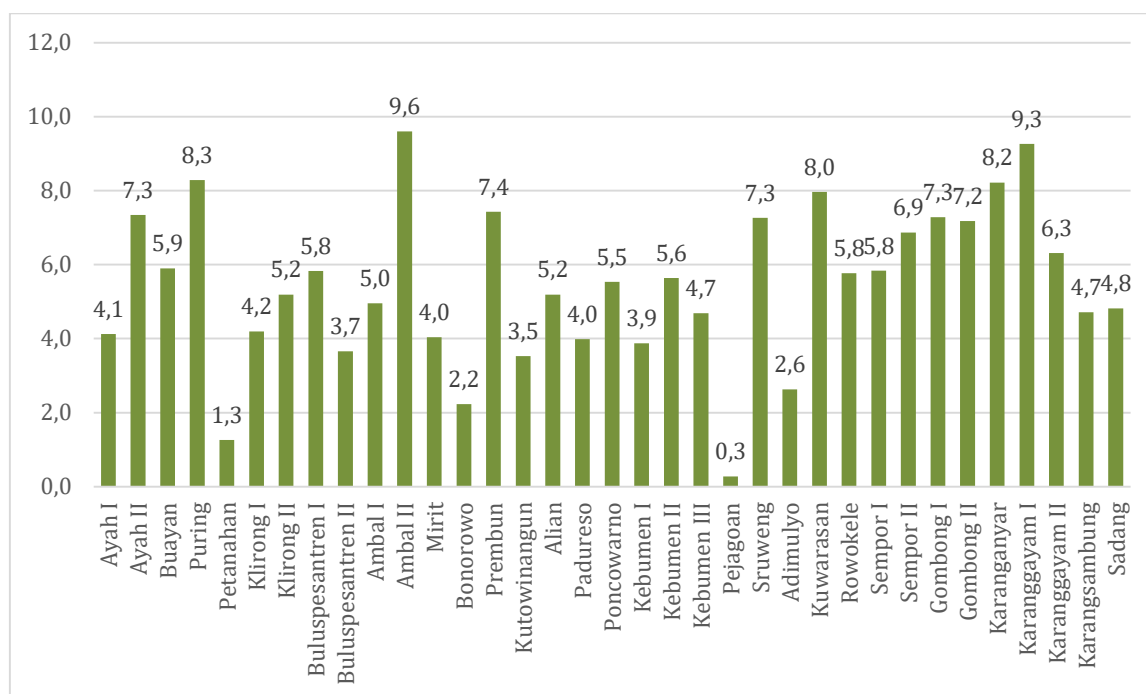
Salah satu faktor utama yang berpengaruh terhadap kematian perinatal dan neonatal adalah bayi baru lahir dengan berat badan kurang dari 2500 gram atau biasa disebut dengan Berat Badan Bayi Lahir Rendah (BBLR). BBLR dibedakan dalam dua kategori yaitu: BBLR karena prematur atau BBLR karena Intra Uterine Growth Retardation (IUGR) yaitu bayi yang lahir cukup bulan tetapi berat

badannya kurang. Berdasarkan jumlah data bayi lahir dengan BBLR sebanyak 5,4% (1.013 bayi) dari 18.849 bayi baru lahir yang ditimbang.

Berdasarkan data di Kabupaten Kebumen didapatkan hasil dengan persebaran bayi dengan BBLR terendah yaitu Puskesmas Pejagoan dengan persentase sebesar 0,3% kasus dari keseluruhan kasus yang ada di wilayah puskesmas tersebut, dan persebaran bayi dengan BBLR tertinggi yaitu Puskesmas Ambal II dengan persentase sebesar 9,6% kasus dari keseluruhan kasus yang ada di wilayah puskesmas tersebut. Secara keseluruhan, persebaran bayi dengan BBLR di Kabupaten Kebumen adalah sebesar 5,3%. Cakupan persebaran bayi dengan BBLR per puskesmas di Kabupaten Kebumen pada Tahun 2022 secara keseluruhan dapat dilihat pada gambar 6.18.

Gambar 6.18

Persebaran Bayi dengan BBLR di Kabupaten Kebumen Tahun 2022



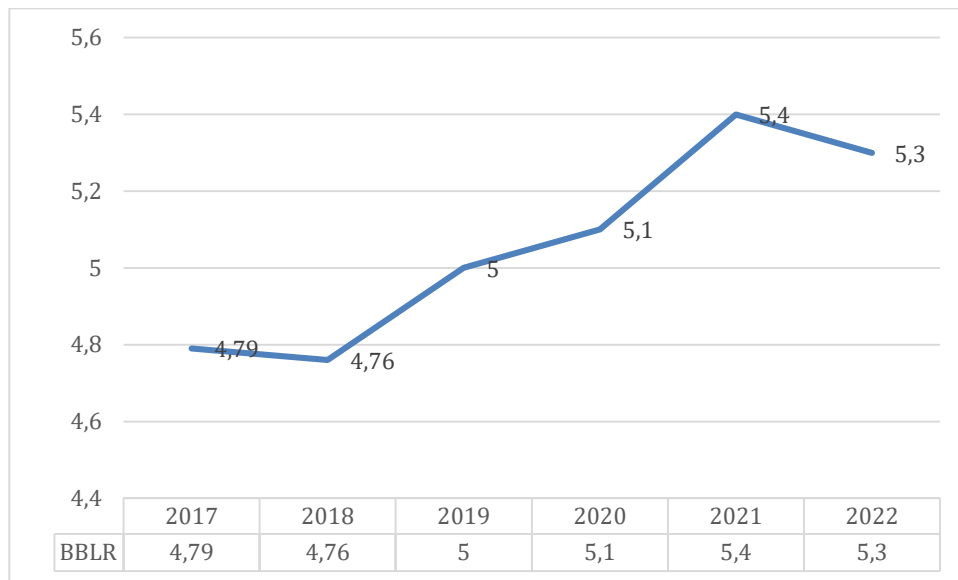
Sumber: Dinas Kesehatan PPKB, 2022

Persentase BBLR di Puskesmas Kabupaten Kebumen tahun 2022 sebanyak 5,3%, mengalami penurunan dibandingkan tahun 2021 yaitu sebanyak 5,4%.

Sebagian besar kasus BBLR disebabkan karena kasus persalinan preterm. Gambaran persentase BBLR selama lima tahun terakhir dapat dilihat pada gambar 6.19.

Gambar 6.19

Persentase Bayi dengan BBLR di Kabupaten Kebumen Tahun 2017-2022



Sumber: Dinas Kesehatan PPKB, 2022

## 1. Pelayanan Kesehatan Bayi

Bayi juga merupakan kelompok yang rentan terhadap gangguan kesehatan maupun serangan penyakit. Kesehatan bayi dan balita harus dipantau untuk memastikan kesehatan mereka selalu dalam kondisi optimal. Pelayanan kesehatan pada bayi ditujukan pada bayi usia 29 hari sampai dengan 11 bulan dengan memberikan pelayanan kesehatan sesuai standar oleh tenaga kesehatan yang memiliki kompetensi klinis (dokter, bidan, perawat) minimal 4 kali yaitu umur 29 hari – 2 bulan, umur 3 – 5 bulan, umur 6 -8 bulan, dan umur 9 – 12 bulan sesuai standar di suatu wilayah kerja pada kurun waktu tertentu.

Pelayanan ini terdiri dari penimbangan berat badan, pemberian imunisasi dasar (BCG, DPT/Hb/HIB 1-3, Polio 1-4, dan campak), Stimulasi Deteksi Intervensi Dini Tumbuh Kembang (SDIDTK) bayi, pemberian vitamin A pada bayi, dan



penyuluhan perawatan kesehatan pada bayi serta penyuluhan ASI Eksklusif, pemberian Makanan Pendamping ASI. Cakupan pelayanan kesehatan bayi menggambarkan upaya meningkatkan akses bayi untuk memperoleh pelayanan kesehatan dasar, mengetahui sedini mungkin adanya kelainan atau penyakit, pemeliharaan kesehatan dan pencegahan penyakit serta peningkatan kualitas hidup bayi.

Berdasarkan data di Kabupaten Kebumen didapatkan hasil dengan cakupan pelayanan kesehatan bayi terendah yaitu Puskesmas Puring dengan persentase besar 88,7% kasus dari keseluruhan kasus yang ada di wilayah puskesmas tersebut. Secara keseluruhan, persentase cakupan pelayanan kesehatan bayi di Kabupaten Kebumen adalah sebesar 99,2%. Cakupan pelayanan kesehatan bayi per puskesmas di Kabupaten Kebumen pada Tahun 2022 secara keseluruhan dapat dilihat pada gambar 6.20.

Gambar 6.20

Persentase Cakupan Pelayanan Kesehatan Bayi per Puskesmas di Kabupaten Kebumen Tahun 2022



Sumber: Dinas Kesehatan PPKB, 2022

## **2. Pelayanan Imunisasi**

Pencapaian Universal Child Immunization (UCI) pada dasarnya merupakan suatu gambaran terhadap cakupan sasaran bayi yang telah mendapatkan imunisasi secara lengkap. Bila cakupan UCI dikaitkan dengan batasan wilayah tertentu, berarti dalam wilayah tersebut dapat digambarkan besarnya tingkat kekebalan masyarakat terhadap penularan PD3I. Pelayanan imunisasi bayi mencakup: vaksinasi BCG, DPT (3 kali), Polio (4 kali), Hepatitis B(3 kali), dan Campak (1 kali) yang dilakukan melalui pelayanan rutin di posyandu dan fasilitas kesehatan lainnya. Dalam rangka mencapai UCI Desa, analisis PWS harus diikuti dengan tindak lanjut. Dengan grafik PWS dapat dianalisis cakupan dan kecenderungan tiap bulan sehingga dapat diketahui kekurangan cakupan dan beban yang harus dicapai setiap bulan pada periode berikutnya. Kecenderungan setiap bulan diketahui dengan indikator Drop Out (DO). Adapun cakupan pelayanan imunisasi bayi di Kabupaten Kebumen tahun 2022 mencapai 100% dan lebih tinggi dari tahun 2021 yang hanya mencapai 59,6%. Pada tahun 2021 dikarenakan pada masa pandemi covid-19 pemerintah lebih memprioritaskan untuk vaksinasi covid-19. Selain itu juga karena adanya aturan pembatasan kegiatan dimasa pandemi sehingga kegiatan tidak bisa dilakukan secara penuh dan bayi memiliki resiko berdampak penularan terhadap covid-19. Dari 35 wilayah kerja Puskesmas di Kabupaten Kebumen yang terdiri atas 460 desa dan kelurahan, 100% telah mencapai desa UCI pada tahun 2022.

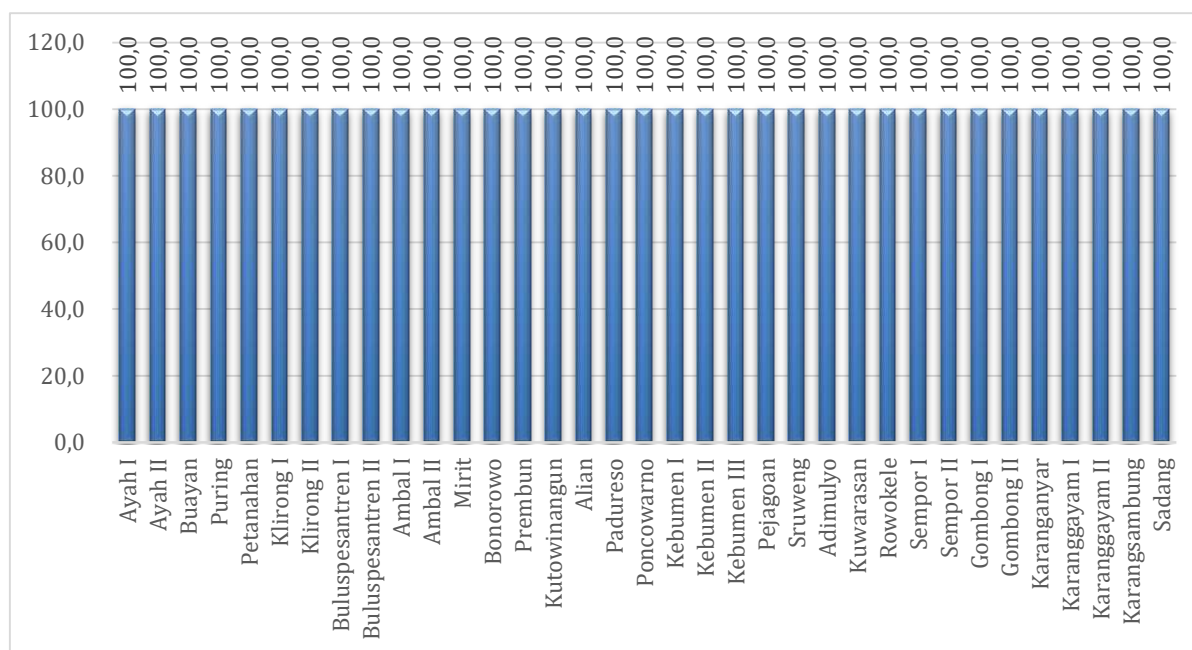
## **3. Pelayanan Penjaringan Kesehatan Anak Usia Sekolah**

Penjaringan Kesehatan Siswa SD dan Setingkat adalah Pemeriksaan kesehatan umum, kesehatan gigi dan mulut siswa SD dan setingkat melalui penjaringan kesehatan terhadap murid kelas 1 SD dan Madrasah Ibtidaiyah yang dilaksanakan oleh tenaga kesehatan bersama tenaga kesehatan terlatih (guru dan dokter kecil) di satu wilayah kerja pada kurun waktu tertentu. Siswa SD dan setingkat ditargetkan 100% mendapatkan pemantauan kesehatan melalui penjaringan kesehatan. Melalui penjaringan kesehatan siswa SD dan setingkat

diharapkan dapat menapis atau menjaring anak yang sakit dan melakukan tindakan intervensi secara dini, sehingga anak yang sakit menjadi sembuh dan anak yang sehat tidak tertular menjadi sakit.

Berdasarkan data di Kabupaten Kebumen didapatkan hasil secara keseluruhan yaitu persentase cakupan penjangkaran kesehatan siswa SD/MI di Kabupaten Kebumen adalah sebesar 100%. Cakupan penjangkaran kesehatan siswa SD/MI per puskesmas di Kabupaten Kebumen pada Tahun 2022 secara keseluruhan dapat dilihat pada gambar 6.21.

**Gambar 6.21**  
**Persentase Cakupan Penjangkaran Kesehatan Siswa SD/MI di Kabupaten Kebumen Tahun 2022**



*Sumber: Dinas Kesehatan PPKB, 2022*

## C. GIZI

### 1. ASI Eksklusif

Berdasarkan Peraturan Pemerintah Nomor 33 tahun 2012, Air Susu Ibu (ASI) eksklusif adalah ASI yang diberikan kepada bayi sejak dilahirkan selama

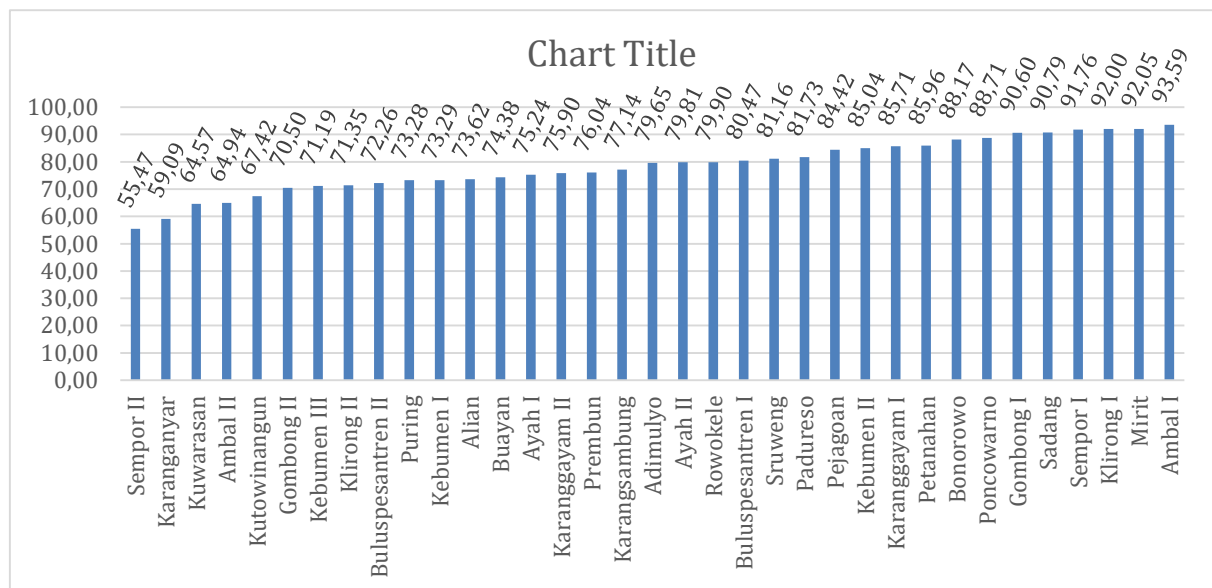
enam bulan, tanpa menambahkan dan atau mengganti dengan makanan atau minuman lain (kecuali obat, vitamin, dan mineral)

ASI merupakan makanan terbaik untuk bayi yang mengandung sel darah putih, protein dan zat kekebalan yang cocok untuk bayi. ASI membantu pertumbuhan dan perkembangan anak secara optimal serta melindungi terhadap penyakit.

Persentase pemberian ASI eksklusif pada bayi 0-6 bulan di Kabupaten Kebumen selama lima tahun terakhir cenderung mengalami peningkatan. Pada tahun 2017 sebesar 50,7%, tahun 2018 sebesar 69,2%, tahun 2019 sebesar 66,95 %, tahun 2020 sebesar 75,6%, tahun 2021 sebesar 78,07%, dan pada tahun 2022 sebesar 78,2%. Hal ini menunjukkan adanya keberhasilan upaya peningkatan pemberian ASI eksklusif pada bayi 0-6 bulan.

Cakupan pemberian ASI eksklusif pada bayi 0-6 bulan menurut masing masing wilayah kerja Puskesmas di kabupaten Kebumen dapat dilihat pada gambar 6.22.

Gambar 6.22  
Persentase ASI Eksklusif per Puskesmas Kabupaten Kebumen Tahun 2022



Sumber: Dinas Kesehatan PPKB, 2022

Dari gambar 6.22 dapat dilihat pencapaian ASI eksklusif tertinggi yaitu wilayah kerja Puskesmas Ambal I yaitu sebesar 93,59%, dan terendah yaitu wilayah kerja Puskesmas Sempor II yaitu sebesar 55,47%. Secara keseluruhan, cakupan capaian ASI eksklusif di Kabupaten Kebumen adalah sebesar 78,2%.

Permasalahan terkait pencapaian cakupan ASI Eksklusif antara lain :

- a. Masih banyak tenaga kesehatan ditingkat pelayanan yang belum peduli atau belum berpihak pada pemenuhan hak bayi untuk mendapatkan ASI Eksklusif, yaitu masih mendorong untuk memberi susu formula pada bayi 0-6 bulan.
- b. Masih sangat terbatasnya tenaga konselor ASI
- c. Belum maksimalnya kegiatan edukasi, sosialisasi, advokasi, dan kampanye terkait pemberian ASI, dan belum semua rumah sakit melaksanakan 10 Langkah Menuju Keberhasilan Menyusui (LMKM) Upaya yang dilakukan dalam memecahkan masalah tersebut yaitu:
  - a. Pemberlakuan Peraturan Pemerintah Nomor 33 Tahun 2012 tentang Pemberian ASI Eksklusif
  - b. Melakukan pelatihan konseling menyusui dan konseling Makanan Pendamping ASI (MP-ASI)
  - c. Sosialisasi dan kampanye ASI Eksklusif
  - d. KIE melalui media cetak dan elektronik
  - e. Mengembangkan Strategi Peningkatan Pemberian ASI Eksklusif
  - f. Menciptakan lingkungan yang kondusif terhadap perilaku menyusui melalui peraturan perundang-undangan dan kebijakan atau PP
  - g. Penguatan sarana pelayanan kesehatan (RS/RSIA, Puskesmas perawatan, klinik bersalin) dalam menerapkan 10 LMKM.
  - h. Peningkatan komitmen dan kapasitas stakeholder dalam peningkatan, melindungi, dan mendukung pemberian ASI
  - i. Pemberdayaan ibu, keluarga, dan masyarakat dalam praktek pemberian ASI
  - j. Menjamin terlaksananya strategi pemberian ASI
  - k. Pengembangan peraturan perundangan-undangan dan kebijakan atau PP

- l. Pelaksanaan revitalisasi RS dan sarana pelayanan kesehatan sayang bayi
- m. Peningkatan kapasitas tenaga kesehatan
- n. Pemberdayaan ibu, bapak, dan keluarga, serta masyarakat
- o. Perlindungan pekerja perempuan
- p. Bekerjasama dengan lintas sektor terkait dalam pengawasan pemasaran susu formula dan produk makanan bayi sesuai standar produk makanan (codex alimentarius)
- q. Advokasi dan promosi peningkatan pemberian ASI
- r. Melaksanakan 10 Langkah Menuju Keberhasilan Menyusui (LMKM), yaitu:
  - 1) Membuat kebijakan tertulis tentang menyusui dan dikomunikasikan kepada semua staf pelayanan kesehatan;
  - 2) Melatih semua staf pelayanan dalam keterampilan menerapkan kebijakan menyusui tersebut;
  - 3) Menginformasikan kepada semua ibu hamil tentang manfaat dan manajemen menyusui;
  - 4) Membantu ibu menyusui dini dalam 30 menit pertama persalinan;
  - 5) Membantu ibu cara menyusui dan mempertahankan menyusui meskipun ibu dipisah dari bayinya;
  - 6) Memberikan ASI saja kepada bayi baru lahir kecuali ada indikasi medis;
  - 7) Menerapkan rawat gabung ibu dengan bayinya sepanjang waktu (24 jam);
  - 8) Menganjurkan menyusui sesuai permintaan bayi;
  - 9) Tidak memberi dot pada bayi;
  - 10) Mendorong pembentukan kelompok pendukung menyusui dan merujuk ibu kepada kelompok tersebut setelah keluar dari sarana pelayanan.

## **2. Pemberian Kapsul Vitamin A Balita Usia 6-59 Bulan**

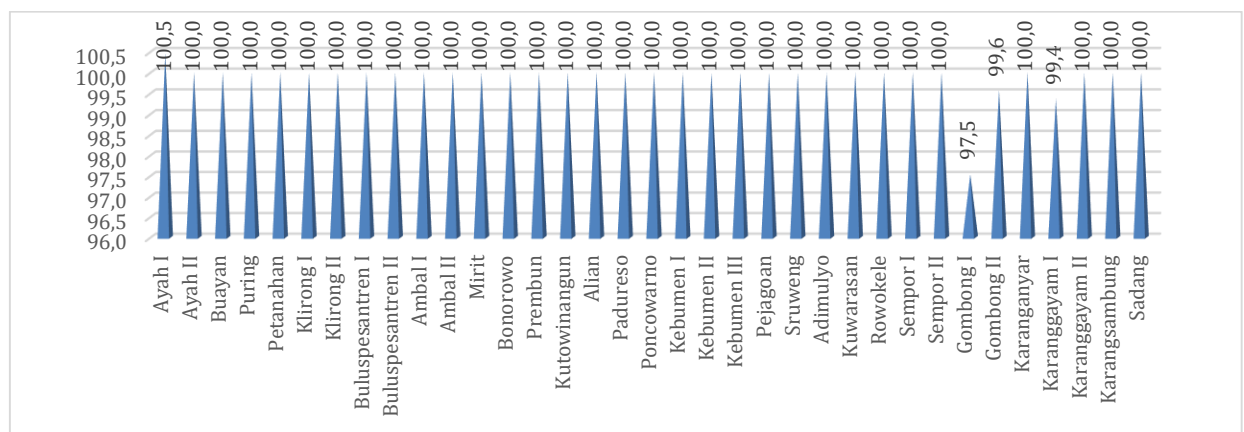
Sampai dengan usia enam bulan, ASI merupakan sumber utama vitamin A jika ibu memiliki vitamin A yang cukup berasal dari makanan atau suplemen. Anak yang berusia enam bulan sampai lima tahun dapat memperoleh vitamin A dari

berbagai makanan seperti hati, telur, ikan, minyak sawit merah, mangga dan pepaya, jeruk, ubi, sayur daun berwarna hijau dan wortel.

Anak memerlukan vitamin A untuk membantu melawan penyakit, melindungi penglihatan mereka, serta mengurangi risiko meninggal. Anak yang kekurangan vitamin A kurang mampu melawan berbagai potensi penyakit yang fatal dan berisiko rabun senja. Oleh karena itu dilakukan pemberian kapsul vitamin A dalam rangka mencegah dan menurunkan prevalensi kekurangan vitamin A (KVA) pada balita. Cakupan yang tinggi dari pemberian kapsul vitamin A dosis tinggi terbukti efektif untuk mengatasi masalah KVA pada masyarakat.

Berdasarkan data di Kabupaten Kebumen didapatkan hasil dengan cakupan pemberian kapsul vitamin A balita usia 6-59 bulan pada tahun 2022 terendah yaitu Puskesmas Gombang I dengan persentase besar 97,5% kasus dari keseluruhan kasus yang ada di wilayah puskesmas tersebut, lalu dilanjut oleh Puskesmas Karanggayam I dengan persentase sebesar 99,4%. Secara keseluruhan, persentase cakupan pemberian kapsul vitamin A balita usia 6-59 bulan di Kabupaten Kebumen tahun 2022 adalah sebesar 99,96%. Cakupan pemberian kapsul vitamin A balita usia 6-59 bulan per puskesmas di Kabupaten Kebumen Tahun 2022 adalah sebagai berikut:

**Gambar 6.23**  
Persentase Cakupan pemberian kapsul vitamin A balita usia 6-59 bulan per puskesmas di Kabupaten Kebumen Tahun 2022



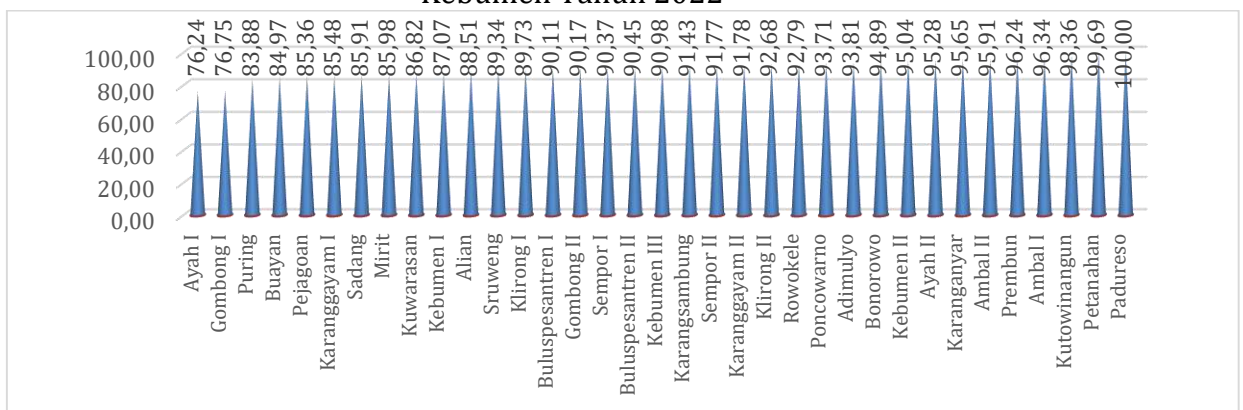
*Sumber: Dinas Kesehatan PPKB, 2022*

### 3. Penimbangan dan Status Gizi Balita

Sejak lahir sampai dengan usia lima tahun, anak seharusnya ditimbang secara teratur untuk mengetahui pertumbuhannya. Cara ini dapat membantu untuk mengetahui lebih awal tentang gangguan pertumbuhan, sehingga segera dapat diambil tindakan tepat secepat mungkin.

Dari hasil penimbangan, dapat diketahui apakah seorang anak terlalu cepat bertambah berat badannya dibandingkan usianya atau tidak bertambah berat badannya. Untuk itu diperlukan pemeriksaan berat badan anak lebih lanjut terkait dengan tinggi badannya, yang dapat menentukan apakah seorang anak mempunyai berat badan berlebih atau justru kurang. Berdasarkan data di Kabupaten Kebumen didapatkan hasil dengan cakupan penimbangan balita di posyandu (D/S) terendah yaitu Puskesmas Ayah I dengan persentase besar 76,24% dari keseluruhan balita yang ada di wilayah puskesmas tersebut, dan cakupan penimbangan balita di posyandu (D/S) tertinggi yaitu Puskesmas Padureso dengan persentase sebesar 100% dari keseluruhan balita yang ada di wilayah puskesmas tersebut. Secara keseluruhan, persentase cakupan penimbangan balita di posyandu (D/S) di Kabupaten Kebumen adalah sebesar 90,43%. Cakupan penimbangan balita di posyandu (D/S) per puskesmas di Kabupaten Kebumen pada Tahun 2022 dapat dilihat pada gambar 6.24.

Gambar 6.24  
Cakupan penimbangan balita di posyandu (D/S) per puskesmas di Kabupaten Kebumen Tahun 2022



Sumber: Dinas Kesehatan PPKB, 2022



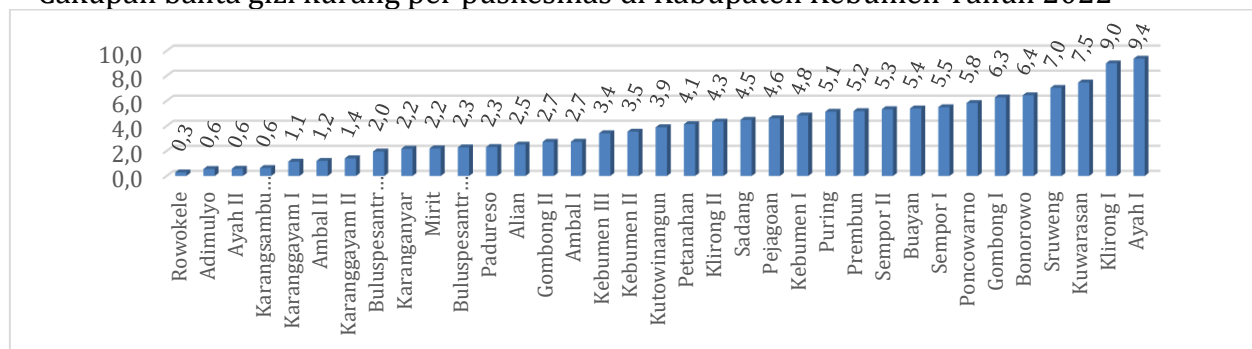
#### 4. Kasus Gizi Kurang

Status gizi balita merupakan salah satu indikator yang menggambarkan tingkat kesejahteraan masyarakat. Body Mass Index atau BMI atau yang lebih dikenal dengan indeks berat badan adalah salah satu teknik yang digunakan dalam penilaian status gizi balita. Cara memperoleh nilai BMI dilakukan dengan pengukuran tubuh (BB,TB) atau Antropometri untuk dibandingkan dengan umur, misalnya BB/U atau TB/U. Angka yang paling sering digunakan adalah indeks berat badan per tinggi badan (BB/TB). Adapun hasil perhitungan yang diperoleh dikategorikan ke dalam empat kelompok yaitu:

- a. Gizi lebih : z-score > +2 SD;
- b. Gizi Baik : z-score – 2 SD sampai +2 SD;
- c. Gizi Kurang : z-score < -2 SD sampai -3 SD; dan
- d. Gizi Buruk : z-score < -3SD

Balita gizi kurang di Kabupaten Kebumen didapatkan hasil dengan cakupan balita gizi kurang yang terendah yaitu Puskesmas Rowokele dengan persentase besar 0,3% kasus dari keseluruhan kasus yang ada di wilayah tersebut, dan cakupan balita gizi kurang yang tertinggi yaitu Puskesmas Ayah I dengan persentase sebesar 9,4% kasus dari keseluruhan kasus yang ada di wilayah tersebut. Secara keseluruhan, persentase cakupan balita gizi kurang di Kabupaten Kebumen adalah sebesar 3,8%. Cakupan balita gizi kurang per puskesmas di Kabupaten Kebumen pada Tahun 2022 dapat dilihat pada gambar 6.25.

Gambar 6.25  
Cakupan balita gizi kurang per puskesmas di Kabupaten Kebumen Tahun 2022

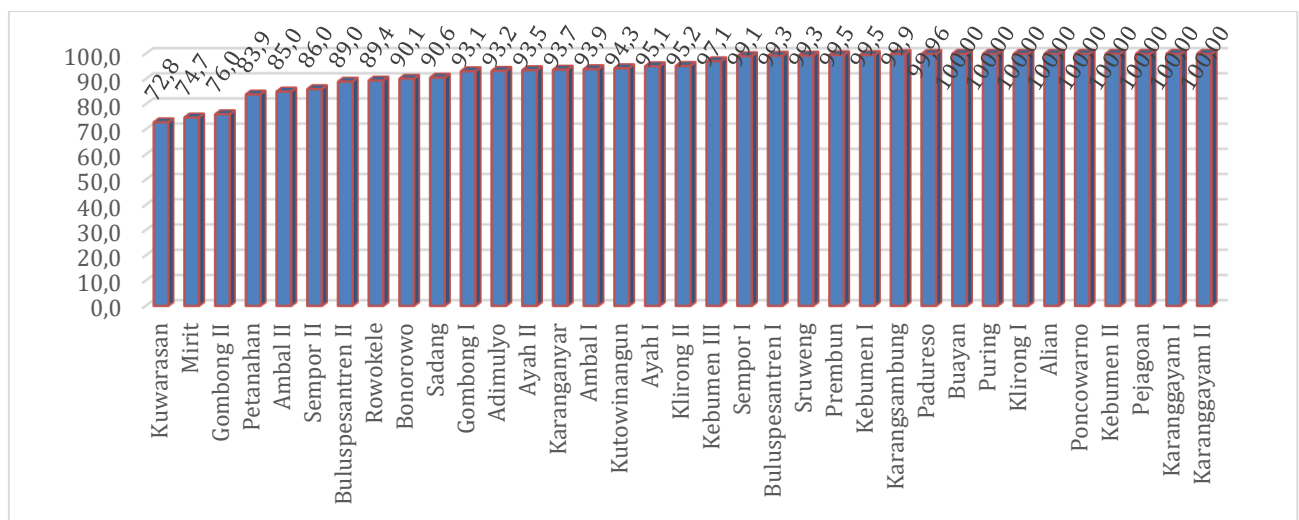


Sumber: Dinas Kesehatan PPKB, 2022

## D. KESEHATAN USIA LANJUT

Pelayanan kesehatan usia lanjut yaitu pelayanan kesehatan sesuai standar yang ada pada pedoman usia lanjut atau 60 tahun keatas di fasilitas pelayanan kesehatan pada satu wilayah kerja dan kurun waktu tertentu. Berdasarkan data di Kabupaten Kebumen didapatkan hasil dengan cakupan pelayanan kesehatan usia lanjut terendah yaitu Puskesmas Pejagoan dengan persentase besar 46,8% dari keseluruhan orang usia lanjut yang ada di wilayah puskesmas tersebut. Secara keseluruhan, persentase cakupan pelayanan kesehatan usia lanjut di Kabupaten Kebumen adalah sebesar 93,4%. Terendah ada di Puskesmas Kuwarasan dengan capaian 72,8%. Cakupan pelayanan kesehatan usia lanjut per puskesmas di Kabupaten Kebumen pada Tahun 2022 dapat dilihat di gambar 6.26.

Gambar 6.26  
Cakupan pelayanan kesehatan usia lanjut di Kabupaten Kebumen  
Tahun 2022



Sumber: Dinas Kesehatan PPKB, 2022

## **BAB VII**

### **PENGENDALIAN PENYAKIT**

Undang-undang nomor 52 Tahun 2009 tentang perkembangan kependudukan dan pembangunan keluarga mendefinisikan keluarga sebagai unit terkecil dalam pengendalian penyakit, upaya penurunan insidens, prevalens, morbiditas, atau mortalitas dari suatu penyakit hingga level yang dapat diterima secara lokal. Angka kesakitan dan kematian merupakan indikator dalam menilai derajat kesehatan masyarakat.

Pengendalian penyakit yang akan dibahas dalam bab ini yaitu pengendalian penyakit menular dan tidak menular. Penyakit menular meliputi penyakit menular langsung, penyakit menular bersumber binatang, penyakit yang dapat dicegah dengan imunisasi. Sedangkan penyakit tidak menular meliputi upaya pencegahan dan deteksi dini penyakit tidak menular tertentu.

#### **A. PENYAKIT MENULAR LANGSUNG**

##### **1. Tuberkulosis**

Tuberkulosis (TBC) saat ini masih merupakan masalah kesehatan masyarakat baik di Indonesia maupun internasional sehingga menjadi salah satu tujuan pembangunan kesehatan berkelanjutan (SDGs). Tuberkulosis adalah suatu penyakit menular yang disebabkan oleh kuman *Mycobacterium tuberculosis*. Indonesia merupakan negara ke-2 tertinggi penderita tuberkulosis. Hal tersebut mendorong pengendalian tuberkulosis nasional terus dilakukan dengan intensifikasi, akselerasi, ekstensifikasi dan inovasi program.

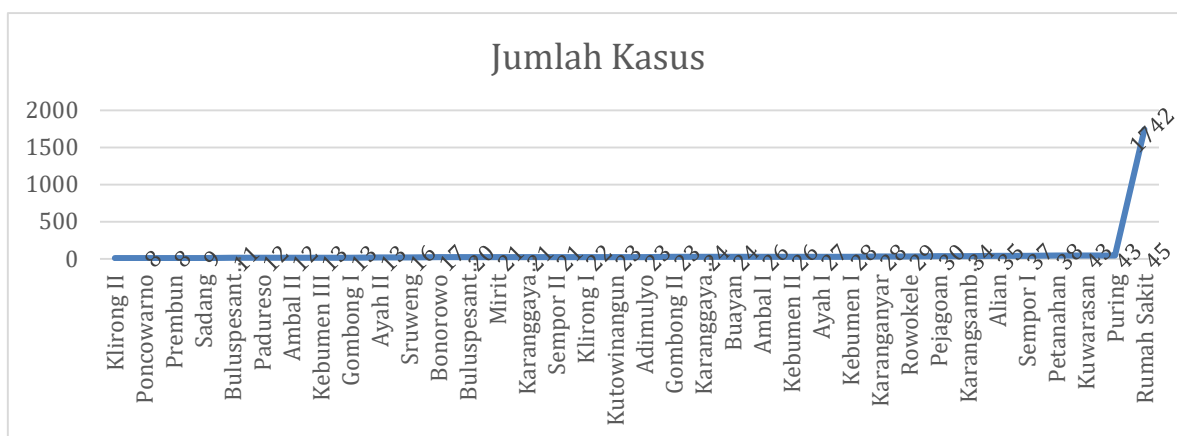
Beban penyakit yang disebabkan oleh tuberkulosis dapat diukur dengan insiden, prevalensi, dan mortalitas/kematian.

#### a. Kasus Tuberkulosis Ditemukan

Pada tahun 2022 jumlah kasus yang ditemukan sebanyak 2.565 kasus, hal ini menunjukkan adanya kenaikan kasus dibandingkan semua kasus tuberkulosis yang ditemukan pada tahun 2021 yaitu sebesar 2.092 kasus. Jumlah kasus tertinggi dengan total 1.742 kasus yang tersebar di 11 Rumah Sakit baik Rumah Sakit Pemerintah maupun Rumah Sakit Swasta di Kabupaten Kebumen. Laporan temuan Kasus TBC di Rumah Sakit tersebut hampir mencapai 70% dari jumlah seluruh kasus tuberkulosis di Kabupaten Kebumen.

Menurut jenis kelamin, jumlah kasus tuberkulosis pada laki-laki lebih tinggi yaitu mencapai 56% jika dibandingkan kasus pada perempuan. Pada masing-masing provinsi di seluruh Indonesia kasus tuberkulosis lebih banyak terjadi pada laki-laki dibandingkan perempuan. Gambaran temuan kasus TBC di Fasyankes dapat dilihat pada gambar berikut :

Gambar 7.1  
Temuan Kasus TBC berdasarkan Fasilitas Pelayanan Kesehatan  
di Kabupaten Kebumen Tahun 2022



Dinas Kesehatan PPKB, 2022

**b. Cakupan Pengobatan Semua Kasus Tuberkulosis (*Case Detection Rate/CDR*) yang Diobati**

*Case Detection Rate* (CDR) adalah jumlah semua kasus tuberkulosis yang diobati dan dilaporkan di antara perkiraan jumlah semua kasus baru tuberkulosis. CDR menggambarkan seberapa banyak kasus tuberkulosis yang terjangkau oleh program.

*Case Detection Rate* kasus tuberkulosis pada tahun 2022 sebesar 82,56% yang mengalami kenaikan dibandingkan tahun sebelumnya yang mencapai 79%. Target yang ditentukan untuk angka CDR sesuai dengan angka beban TB Jawa Tengah adalah 90% yang artinya Kabupaten Kebumen belum memenuhi target yang direkomendasikan.

**c. Angka Notifikasi Semua Kasus Tuberkulosis (*Case Notification Rate/CNR*)**

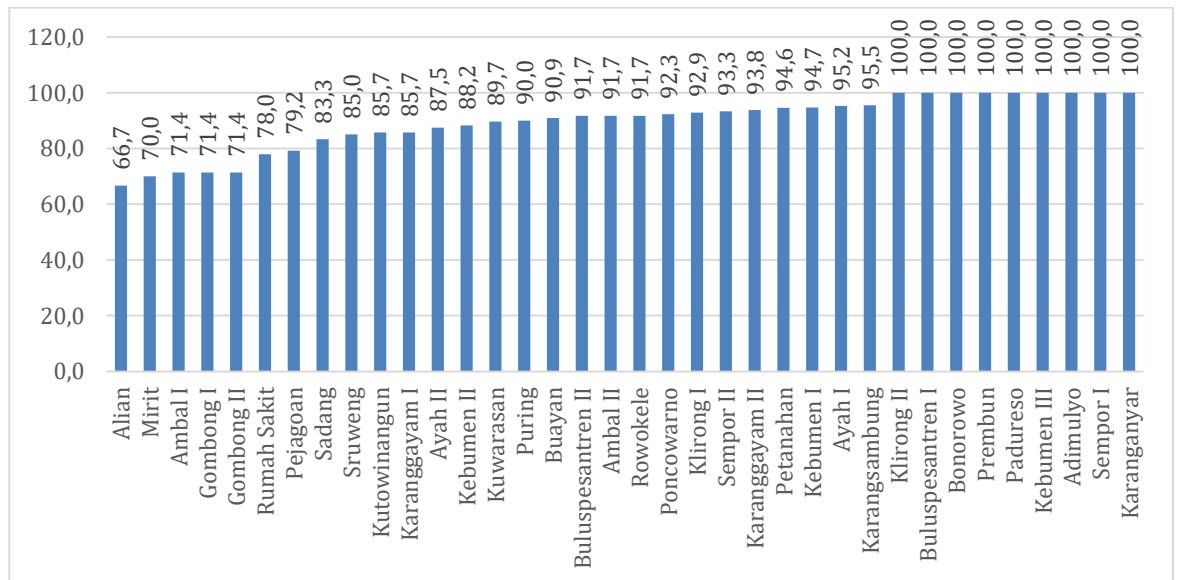
Angka notifikasi kasus atau CNR (*Case Notification Rate*) adalah angka yang menunjukkan jumlah pasien baru yang ditemukan dan tercatat diantara 100.000 penduduk di suatu wilayah tertentu. Angka ini apabila dikumpulkan serial akan menggambarkan kecenderungan penemuan kasus dari tahun ke tahun di wilayah tersebut. Angka ini berguna untuk menunjukkan kecenderungan (*trend*) meningkat atau menurunnya penemuan pasien pada wilayah tersebut.

Pencapaian CNR di wilayah Kabupaten Kebumen pada Tahun 2022 adalah 182 per 100.000, menunjukkan kenaikan dibandingkan tahun sebelumnya yaitu 151 per 100.000 penduduk. Target CNR yang ditetapkan untuk Kabupaten Kebumen tahun 2022 adalah sebesar 188 per 100.000 penduduk yang artinya tahun 2022 target CNR masih belum tercapai.

#### d. Angka Keberhasilan Pengobatan (*Success Rate/SR*)

Indikator lain yang digunakan dalam pengendalian TBC adalah *Success Rate* atau angka keberhasilan pengobatan. Penderita TBC dinyatakan sembuh apabila hasil pemeriksaan dahak pada akhir pengobatan ditambah minimal satu kali pemeriksaan sebelumnya hasilnya menunjukkan negative. Angka keberhasilan pengobatan ini dibentuk dari angka kesembuhan (*cure rate*) dan angka pengobatan lengkap. Keberhasilan pengobatan TB Paru ditentukan oleh kepatuhan dan keteraturan dalam berobat, pemeriksaan fisik, dan laboratorium. Hal ini juga tidak terlepas dari faktor tenaga kesehatan, keluarga, dan masyarakat dalam mendukung pasien TBC Paru untuk menjalankan pengobatannya. Angka *Success Rate* di Kabupaten Kebumen Tahun 2022 yaitu 81,3%. Capaian angka keberhasilan (TSR) berdasarkan fasyankes di Kabupaten Kebumen adalah sebagai berikut:

Gambar 7.2  
*Success Rate* Pengobatan TBC di Kabupaten Kebumen Tahun 2022



Sumber: Dinas Kesehatan PPKB, 2022

#### **e. Proporsi Kasus TBC Anak 0 – 14 Tahun**

Proporsi kasus TBC anak diantara seluruh kasus TBC adalah persentase kasus TB anak (< 15 tahun) di antara seluruh kasus TBC tercatat. Proporsi kasus TB anak di antara kasus TBC yang tercatat di Kabupaten Kebumen tahun 2022 sebesar 140,04%.

### **2. Pneumonia**

Pneumonia adalah penyakit yang disebabkan kuman pneumococcus, staphylococcus, streptococcus, dan virus. Gejala penyakit pneumonia yaitu menggigil, demam, sakit kepala, batuk, mengeluarkan dahak, dan sesak napas. Populasi yang rentan terserang pneumonia adalah anak-anak usia kurang dari 2 tahun, usia lanjut lebih dari 65 tahun dan orang yang memiliki masalah kesehatan (malnutrisi, gangguan imunologi). Persentase Puskesmas yang melaksanakan tatalaksana standar penanganan pneumonia adalah 100%.

### **3. HIV/AIDS**

HIV dan AIDS disebabkan oleh infeksi virus *Human Immunodeficiency Virus* yang menyerang sistem kekebalan tubuh yang menyebabkan penderita mengalami penurunan ketahanan tubuh sehingga mudah untuk terinfeksi berbagai macam penyakit lain.

Sebelum memasuki fase AIDS, penderita terlebih dulu dinyatakan sebagai HIV positif. Jumlah HIV positif yang ada di masyarakat dapat diketahui melalui tiga metode, yaitu pada layanan Voluntary, Counseling, and Testing (VCT), sero survey, dan Survei Terpadu Biologis dan Perilaku (STBP).

#### **a. Jumlah Kasus HIV**

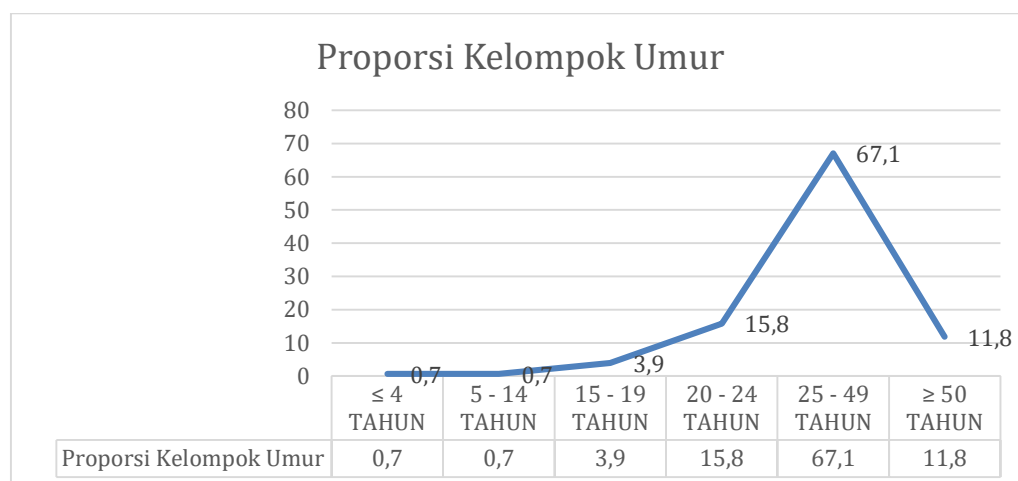
Penemuan kasus HIV pada laki-laki lebih banyak dibandingkan pada perempuan yaitu laki-laki mencapai (79,6%) sedangkan

perempuan mencapai 20,4%. Bila dilihat berdasarkan umur maka penderita HIV dapat menimpa umur dari usia dini hingga umur tua. Penderita HIV terbanyak yaitu umur 25-49 tahun sebesar 67,1%. Persentase orang dengan risiko HIV yang mendapatkan pelayanan sesuai standar di Kabupaten Kebumen sebesar 100%.

## b. Jumlah Kasus Baru AIDS

Jumlah kasus baru AIDS (Acquired Immuno Deficiency Syndrome) di Kabupaten Kebumen tahun 2022 sebanyak 152 kasus AIDS. Berdasarkan proporsi kelompok umur sebesar 0,7% pada kelompok umur  $\leq 4$  tahun, 0,7% kelompok umur 5-14 tahun. Sedangkan proporsi tertinggi pada kelompok umur 25-59 tahun sebesar 67,1%. Berikut proporsi kelompok umur kasus baru AIDS di kabupaten kebumen tahun 2022.

Gambar 7.3  
Proporsi Kelompok Umur Kasus HIV Baru di Kabupaten Kebumen Tahun 2022



*Dinas Kesehatan PPKB, 2022*

Berdasarkan jenis kelamin, kasus baru AIDS pada laki-laki lebih tinggi yaitu 79,6% dari total kasus baru AIDS dan pada perempuan 20,4% dari total kasus baru AIDS. Kasus HIV AIDS merupakan fenomena gunung es, artinya kasus yang dilaporkan hanya sebagian



kecil dari yang ada di masyarakat. Ada kemungkinan masih banyak kasus yang belum ditemukan karena orang-orang yang berperilaku risiko tinggi tidak semuanya mau memeriksakan diri sehingga status HIV-nya tidak bisa diketahui.

#### **4. Diare**

Penyakit diare merupakan penyakit endemis di Indonesia dan juga merupakan penyakit potensial KLB yang sering disertai dengan kematian. Hasil Riset Kesehatan Dasar (Riskesdas) tahun 2018, menyatakan bahwa angka prevalensi di Indonesia untuk diare pada semua umur berdasarkan diagnosis tenaga kesehatan adalah sebesar 6,8% tanpa gejala dan 8,0% dengan gejala, sedangkan prevalensi diare pada balita yaitu sebesar 11,0% tanpa gejala dan 12,3% dengan gejala. Target penemuan diare pada tahun 2022 di kabupaten Kebumen mencapai 38.152, dengan total kasus dilayani mencapai 21.848 atau 57,3% untuk semua umur dan diare balita terlayani mencapai 7.843 atau 33,2%. Penderita diare pada semua kelompok umur dan balita di Kabupaten Kebumen pada tahun 2022 mendapat Oralit sebesar 100% dan mendapat Zinc sebesar 100%.

#### **5. Kusta**

##### **a. Penemuan Kasus Baru (NCDR – New Case Detection Rate)**

Penyakit Kusta disebut juga sebagai penyakit Lepra atau penyakit Hansen disebabkan oleh bakteri *Mycobacterium leprae*. Bakteri ini mengalami proses pembelahan cukup lama antara 2–3 minggu. Daya tahan hidup kuman kusta mencapai 9 hari di luar tubuh manusia. Kuman kusta memiliki masa inkubasi 2–5 tahun bahkan juga dapat memakan waktu lebih dari 5 tahun. Penatalaksanaan kasus yang buruk dapat menyebabkan kusta

menjadi progresif, menyebabkan kerusakan permanen pada kulit, saraf, anggota gerak, dan mata. Pada tahun 2022 di Kabupaten Kebumen terdapat 24 kasus dengan angka penemuan kasus baru (*NCDR / New Case Detection Rate*) sebesar 1,7 per 100.000 penduduk.

**b. Persentase Kasus Baru Kusta Anak Usia  $\leq 15$  Tahun**

Indikator lain yang digunakan pada penyakit kusta yaitu proporsi penderita kusta pada anak  $\leq 15$  tahun di antara penderita baru, yang memperlihatkan sumber dan tingkat penularan di masyarakat. Persentase kasus baru kusta pada anak di Kabupaten Kebumen tahun 2022 yaitu 0 kasus.

**c. Cacat Tingkat 2**

Pengendalian kasus kusta antara lain dengan meningkatkan deteksi kasus sejak dini. Indikator yang digunakan untuk menunjukkan keberhasilan dalam mendeteksi kasus baru kusta yaitu angka cacat tingkat 2. Angka cacat tingkat 2 penderita kusta di Kabupaten Kebumen tahun 2022 terdapat 0 kasus.

**d. Angka Prevalensi Kusta per 100.000 Penduduk**

Angka prevalensi kusta adalah jumlah kasus kusta PB dan MB yang tercatat. Prevalensi kusta di Kabupaten Kebumen tahun 2022 adalah 0,2/100.000 penduduk.

**e. Persentase Penderita Kusta Selesai Berobat**

Cakupan program kusta diukur berdasarkan angka penderita kusta tipe Pauci Baciler (PB) dan Multibasiler (MB) selesai diobati. Cakupan program kusta di Kabupaten Kebumen tipe PB sebesar 100% dan MB sebesar 100%.

## 6. Covid 19

Tahun 2022 masih sebagai tahun pandemi yang masih berkelanjutan dimana kasus covid 19 masih cukup banyak dengan datangnya varian baru yang terus diwaspadai. Untuk itu diperlukan langkah-langkah penanganan dan perlakuan kasus sebagai kasus urgensi untuk menekan penyebaran dan menekan jumlah kesakitan.

Penyebaran kasus covid-19 terkonfirmasi di Kabupaten Kebumen pada tahun 2022 mencapai total 2339 kasus terkonfirmasi positif, dengan angka kesembuhan mencapai 93,20% dan angka kematian (CFR) mencapai 5,39. Berbagai upaya langkah terus dilakukan melalui program pemerintah diantaranya adalah vaksinasi covid-19, tracking kasus terkonfirmasi dan isolasi bagi penderita covid-19.

### B. PENYAKIT MENULAR BERSUMBER BINATANG

#### 1. Demam Berdarah Dengue (DBD)

##### a. Angka Kesakitan Demam Berdarah Dengue (DBD) per 100.000 Penduduk

Penyakit Demam Berdarah Dengue (DBD) adalah penyakit yang disebabkan oleh virus dengue, yang masuk ke peredaran darah manusia melalui gigitan nyamuk dari genus *Aedes*, misalnya *Aedes aegypti* dan *Aedes albopictus*. Penyakit DBD dapat muncul sepanjang tahun dan dapat menyerang seluruh kelompok umur. Penyakit ini berkaitan dengan kondisi lingkungan dan perilaku masyarakat. Angka kesakitan DBD di Kabupaten Kebumen Tahun 2022 sebesar 10,9 per 100.000 penduduk.

##### b. Angka Kematian Demam Berdarah Dengue (DBD)

*Case Fatality Rate* (CFR) atau angka kematian akibat DBD di Kabupaten Kebumen tahun 2022 adalah sebesar 1,3%, atau ada 3

orang yang meninggal karena DBD. Berbagai upaya pencegahan dan pemberantasan DBD terus dilakukan dengan menitikberatkan pada menggerakkan potensi masyarakat untuk dapat berperan serta dalam pemberantasan sarang nyamuk (gerakan 3M), pemantauan Angka Bebas Jentik (ABJ), pengenalan gejala DBD dan penanganannya di rumah tangga, serta penyuluhan penyakit menular (DBD) di setiap puskesmas di Kabupaten Kebumen.

## **2. Filariasis**

Program eliminasi filariasis di Indonesia dilakukan atas dasar kesepakatan global tahun 2000 yaitu *"The Global Goal of Elimination of Lymphatic Filariasis as a Public Health Problem the year 2020"* yang merupakan realisasi dari resolusi WHA pada tahun 1997. Program eliminasi dilaksanakan melalui dua pilar kegiatan yaitu: pemberian obat pencegahan massal (POPM) filariasis kepada seluruh penduduk di kabupaten endemis filariasis, kedua dengan tatalaksana kasus klinis filariasis guna mencegah dan mengurangi kecacatan. Tahun 2022, di Kabupaten Kebumen tidak ditemukan adanya kasus baru filariasis namun masih terdapat kasus kronis sebelumnya sebesar 2 kasus.

## **3. Malaria**

Malaria merupakan salah satu penyakit menular yang upaya pengendaliannya menjadi komitmen global dalam MDGs. Penyebab malaria adalah protozoa yang ditularkan melalui gigitan nyamuk Anopheles.

### **a. Angka Kesakitan Malaria per 1.000 Penduduk**

Pada tahun 2022, di Kabupaten Kebumen, ditemukan 3 kasus malaria. Melalui program surveilans migrasi malaria tetap dijalankan untuk penanganan dan pencegahan kasus. Program surveilans migrasi malaria merupakan salah satu upaya pencegahan penularan penyakit

malaria dengan jalan pemantauan penduduk yang akan atau dari luar pulau jawa.

#### **b. Angka Kematian Malaria**

Pada tahun 2022, angka kematian akibat kasus malaria di Kabupaten Kebumen adalah sebesar 0% atau tidak ditemukan adanya kasus Malaria di Kabupaten Kebumen.

### **C. PENYAKIT YANG DAPAT DICEGAH DENGAN IMUNISASI (PD3I)**

Yang termasuk dalam PD3I yaitu Difteri, Pertusis, Tetanus Non Neonatorum, Tetanus Neonatorum, Campak, Polio, dan Hepatitis B. Dalam upaya untuk membebaskan Indonesia dari penyakit tersebut, diperlukan komitmen global untuk menekan turunnya angka kesakitan kematian yang lebih banyak dikenal dengan Eradikasi Polio (ERAPO), Reduksi Campak (Redcam) dan Eliminasi Tetanus Neonatorum (ETN). Saat ini telah dilaksanakan Program Surveilans Integrasi PD3I, yaitu pengamatan penyakit- penyakit yang dapat dicegah dengan imunisasi (Difteri, Tetanus Neonatorum, dan Campak). Dalam waktu 5 tahun terakhir jumlah kasus PD3I yang dilaporkan adalah sebagai berikut:

#### **1. Polio dan AFP (Acute Flaccid Paralysis/Lumpuh Layu Akut)**

Polio disebabkan oleh infeksi virus yang menyerang sistem saraf sehingga penderita mengalami kelumpuhan. Penyakit yang pada umumnya menyerang anak berusia 0-3 tahun ini ditandai dengan munculnya demam, lelah, sakit kepala, mual, kaku di leher, serta sakit di tungkai dan lengan.

AFP merupakan kelumpuhan yang sifatnya flaccid yang bersifat lunglai, lemas atau layuh (bukan kaku), atau terjadi penurunan kekuatan otot, dan terjadi secara akut (mendadak). Sedangkan non polio AFP adalah kasus lumpuh layuh akut yang diduga kasus Polio

sampai dibuktikan dengan pemeriksaan laboratorium bukan kasus Polio.

Upaya membebaskan Indonesia dari penyakit Polio, Pemerintah telah melaksanakan Program Eradikasi Polio (ERAPO) yang terdiri dari pemberian imunisasi polio rutin, pemberian imunisasi masal pada anak balita melalui Pekan Imunisasi Nasional (PIN) dan surveilans AFP. Surveilans AFP merupakan pengamatan dan penjarangan semua kelumpuhan yang terjadi secara mendadak dan sifatnya flaccid (layuh), seperti sifat kelumpuhan pada poliomyelitis. Prosedur pembuktian penderita AFP terserang virus polio liar atau tidak adalah sebagai berikut:

- a. Melakukan pelacakan terhadap anak usia <15 tahun yang mengalami kelumpuhan mendadak (<14 hari) dan menentukan diagnosa awal.
- b. Mengambil spesimen tinja penderita tidak lebih dari 14 hari sejak kelumpuhan, sebanyak dua kali selang waktu pengambilan I dan II >24 jam.
- c. Mengirim kedua spesimen tinja ke laboratorium dengan pengemasan khusus (untuk Jawa Tengah dikirim ke laboratorium Bio Farma Bandung).
- d. Hasil pemeriksaan spesimen tinja akan menjadi bukti virology adanya virus polio liar didalamnya.
- e. Diagnosis akhir ditentukan pada 60 hari sejak kelumpuhan. Pemeriksaan klinis ini dilakukan oleh dokter spesialis anak atau syaraf untuk menentukan apakah masih ada kelumpuhan atau tidak. Hasil pemeriksaan virologis dan klinis akan menjadi bukti penegakan diagnosis kasus AFP termasuk kasus polio atau tidak, sehingga dapat diketahui apakah masih ada polio liar di masyarakat.

Pada tahun 2022, di Kabupaten Kebumen ditemukan 9 kasus AFP (non polio) dengan persebaran kasus di wilayah Puskesmas yaitu Petanahan terdapat 1 kasus, Puskesmas Klirong I terdapat 1 kasus, Puskesmas Bulupesantren II terdapat 1 kasus, Puskesmas Ambal II terdapat 1 kasus, Puskesmas Alian terdapat 3 kasus, Puskesmas Pejagoan terdapat 1 kasus, dan wilayah Puskesmas Karangsambung terdapat 1 kasus.

## **2. Difteri**

Penyakit difteri disebabkan oleh bakteri *Corynebacterium diphtheriae* yang menyerang sistem pernapasan bagian atas. Penyakit difteri pada umumnya menyerang anak-anak usia 1-10 tahun. Pada tahun 2022, di Kabupaten Kebumen tidak ditemukan kasus difteri.

## **3. Tetanus Neonatorum**

Tetanus Neonatorum disebabkan oleh basil *Clostridium tetani*, yang masuk ke tubuh melalui luka. Penyakit ini menginfeksi bayi baru lahir yang salah satunya disebabkan oleh pemotongan tali pusat dengan alat yang tidak steril. Kasus Tetanus Neonatorum banyak ditemukan di negara berkembang khususnya dengan cakupan persalinan oleh tenaga kesehatan yang rendah. Pada tahun 2022, di Kabupaten Kebumen tidak ditemukan kasus tetanus neonatorum.

## **4. Campak**

Penyakit campak disebabkan oleh virus campak golongan Paramyxovirus. Penularan dapat terjadi melalui udara yang telah terkontaminasi oleh droplet (ludah) orang yang telah terinfeksi. Sebagian besar kasus campak menyerang anak-anak usia pra sekolah dan usia SD. Pada tahun 2022, di Kabupaten Kebumen ditemukan kasus suspek campak sebanyak 57 kasus.

## **5. Hepatitis B**

Hepatitis B adalah suatu penyakit hati yang disebabkan oleh Virus Hepatitis B yang dapat menyebabkan peradangan hati akut atau menahun, pada sebagian kecil kasus dapat berlanjut menjadi sirosis hati atau kanker hati. Virus ini menyebar melalui darah atau cairan tubuh dari penderita yang terinfeksi, melalui kegiatan seksual, penggunaan berulang jarum suntik, dan transfusi darah dengan virus di dalamnya. Pada tahun 2022, di Kabupaten Kebumen ditemukan kasus hepatitis B terdapat sebanyak 286 kasus.

### **D. PENYAKIT TIDAK MENULAR**

Penyakit Tidak Menular (PTM) adalah penyebab kematian nomor 1 di dunia. Penyakit Tidak Menular ini dapat ditandai oleh penyakit penyakit yang muncul akibat gaya hidup yang kurang baik seperti penyakit jantung, stroke, kanker, diabetes melitus, cedera dan penyakit paru obstruktif kronik serta penyakit kronik lainnya. PTM juga merupakan 63% penyebab kematian di seluruh dunia dengan membunuh 36 juta jiwa per tahun (WHO, 2010). Di Indonesia sendiri, penyakit menular masih merupakan masalah kesehatan penting dan dalam waktu bersamaan morbiditas dan mortalitas PTM semakin meningkat. Hal tersebut menjadi beban ganda dalam pelayanan kesehatan, sekaligus tantangan yang harus dihadapi dalam pembangunan bidang kesehatan di Indonesia.

Peningkatan PTM berdampak negatif pada ekonomi dan produktivitas bangsa. Pengobatan PTM seringkali memakan waktu lama dan memerlukan biaya besar. Beberapa jenis PTM merupakan penyakit kronik dan/atau katastrofik yang dapat mengganggu ekonomi penderita dan keluarganya. Selain itu, salah satu dampak PTM adalah terjadinya kecacatan termasuk kecacatan permanen. Secara global, regional, dan nasional pada tahun 2030 diproyeksikan terjadi transisi epidemiologi dari penyakit menular menjadi penyakit tidak menular. Berbagai faktor risiko



PTM antara lain yaitu:

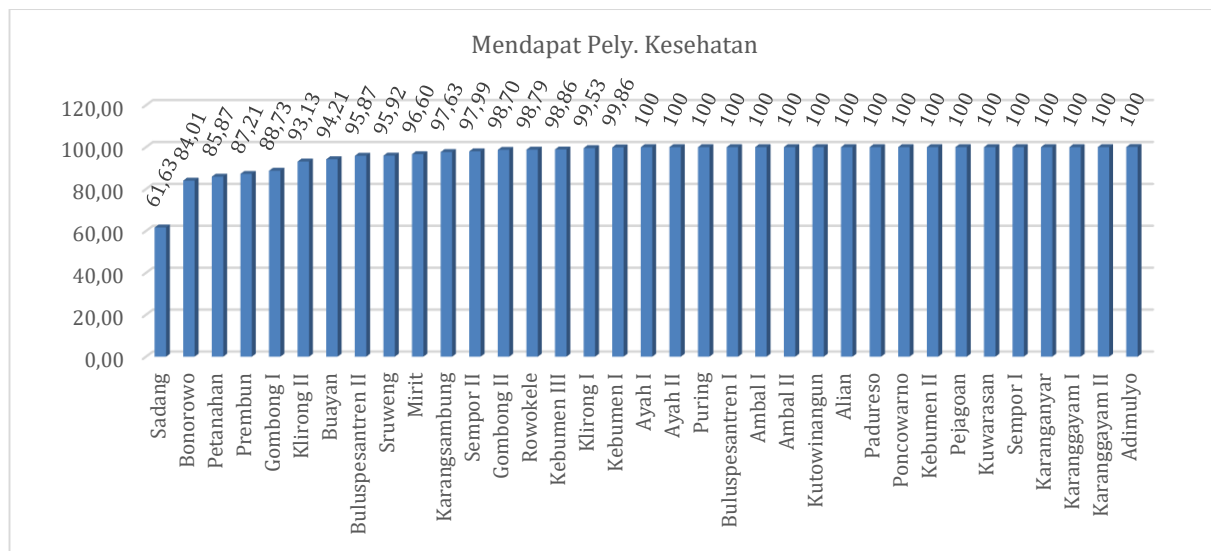
1. merokok dan keterpaparan terhadap asap rokok,
2. minum minuman beralkohol,
3. diet/pola makan,
4. gaya hidup yang tidak sehat,
5. kegemukan,
6. obat-obatan, dan
7. riwayat keluarga (keturunan)

Prinsip upaya pencegahan tetap lebih baik dari pengobatan. Upaya pencegahan penyakit tidak menular lebih ditujukan kepada faktor risiko yang telah diidentifikasi. Dinas Kesehatan Provinsi Jawa Tengah telah mengembangkan program pengendalian PTM sejak tahun 2001. Upaya pengendalian faktor risiko PTM yang telah dilakukan berupa promosi Perilaku Bersih dan Sehat, deteksi dini, serta pengendalian masalah tembakau.

### **1. Tekanan Darah Tinggi (Hipertensi)**

Pengukuran tekanan darah merupakan salah satu kegiatan deteksi dini terhadap faktor risiko PTM seperti Hipertensi, Stroke, Jantung, Kelainan fungsi ginjal atau yang lainnya. Kegiatan ini bisa dilaksanakan di setiap fasilitas kesehatan termasuk puskesmas maupun posbindu yang ada di masyarakat. Penderita hipertensi yang mendapatkan pelayanan kesehatan di Kabupaten Kebumen tahun 2022 dapat dilihat dalam grafik berikut ini:

**Gambar 7.4**  
**Cakupan Penderita Hipertensi Mendapatkan Pelayanan**  
**di Kabupaten Kebumen Tahun 2022**



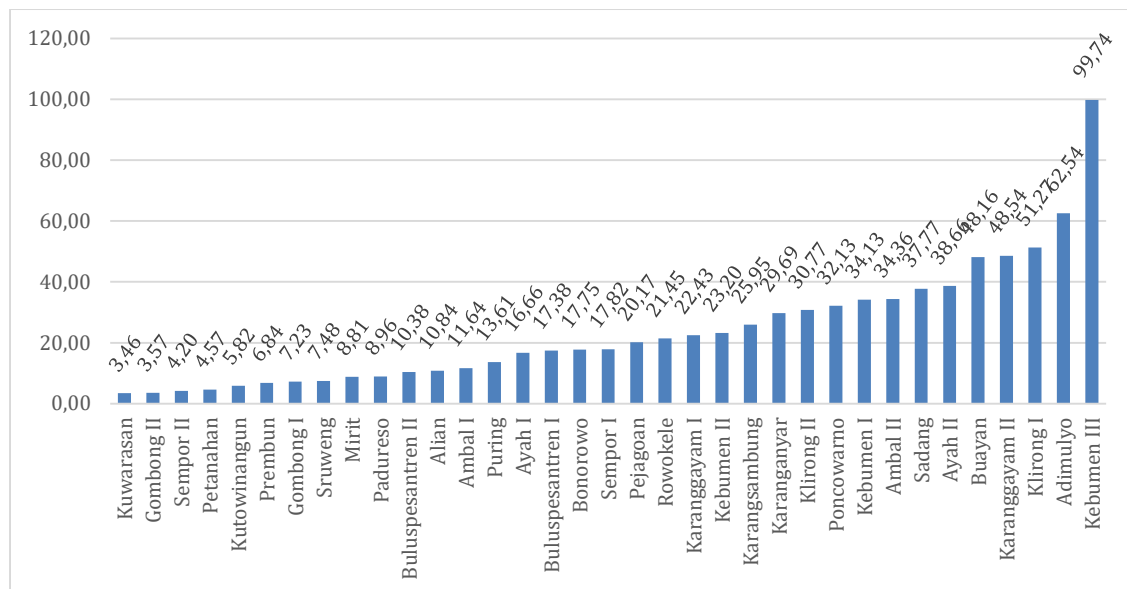
*Dinas Kesehatan PPKB, 2022*

## 2. Kanker Leher Rahim dan Kanker Payudara

Deteksi dini kanker serviks dengan metode IVA (Inspeksi Visual dengan Asam asetat) adalah pemeriksaan dengan cara mengamati dengan menggunakan spekulum, melihat leher rahim yang telah dipulas dengan asam asetat atau asam cuka (3-5%). Pada lesi prakanker akan menampilkan warna bercak putih yang disebut acetowhite epithelium.

Deteksi dini kanker payudara dengan metode CBE (Clinical Breast Examination) adalah pemeriksaan payudara secara manual oleh tenaga kesehatan terlatih untuk mengetahui kelainan pada payudara dan untuk mengevaluasi kanker payudara pada tahap dini. Cakupan deteksi dini kanker leher rahim dengan metode IVA dan kanker payudara dengan pemeriksaan klinis (SADANIS) per puskesmas di Kabupaten Kebumen tahun 2022 adalah sebagai berikut:

**Gambar 7.5**  
**Cakupan Deteksi Dini Kanker Leher Rahim Dengan Metode IVA Dan**  
**Kanker Payudara Dengan Pemeriksaan Klinis (SADANIS) Per**  
**Puskesmas Di Kabupaten Kebumen Tahun 2022**



*Dinas Kesehatan PPKB, 2022*

## **E. KEJADIAN LUAR BIASA**

Di dalam Permenkes RI Nomor 1501/MENKES/PER/X/2010 tentang jenis penyakit menular tertentu yang dapat menimbulkan wabah dan upaya penanggulangan pada bab 1 pasal 1 disebutkan bahwa Kejadian Luar Biasa yang selanjutnya disingkat KLB, adalah timbulnya atau meningkatnya kejadian kesakitan dan/atau kematian yang bermakna secara epidemiologi pada suatu daerah dalam kurun waktu tertentu, dan merupakan keadaan yang dapat menjurus pada terjadinya wabah. Kejadian luar biasa (KLB) adalah meningkatnya kejadian kesakitan atau kematian secara epidemiologis pada suatu desa/kelurahan pada jangka waktu tertentu. Pada tahun 2022, di Kabupaten Kebumen terdapat 3 kasus KLB dengan persentase ditangani dalam waktu  $\leq 24$  jam sebesar 100%.

## **BAB VIII**

### **KESEHATAN LINGKUNGAN**

Di dalam lingkungan yang baik akan menghasilkan makhluk hidup yang sejahtera. Kesehatan Lingkungan merupakan faktor yang sangat berpengaruh terhadap derajat kesehatan masyarakat. Program Lingkungan Sehat bertujuan untuk mewujudkan mutu lingkungan hidup yang lebih sehat. Kegiatan pokok untuk mencapai tujuan tersebut adalah melaksanakan kualitas air dan sanitasi dasar, pengawasan hygiene dan sanitasi tempat-tempat umum (TTU), dan pengawasan hygiene dan sanitasi tempat pengolahan makanan (TPM).

Indikator sasaran kegiatan pengawasan kualitas air dan sanitasi dasar meliputi desa yang melaksanakan STBM, proporsi penduduk akses air minum, dan proporsi penduduk akses jamban. Indikator sasaran pengawasan hygiene dan TTU dan TPM meliputi proporsi TTU memenuhi syarat, proporsi TPM memenuhi syarat, proporsi puskesmas yang ramah lingkungan, proporsi sampah rumah tangga memenuhi syarat, proporsi pengelolaan limbah cair rumah tangga memenuhi syarat.

#### **A. AKSES AIR MINUM YANG LAYAK**

Jenis sarana akses air minum yang dipantau yang terdapat di Kabupaten Kebumen adalah meliputi:

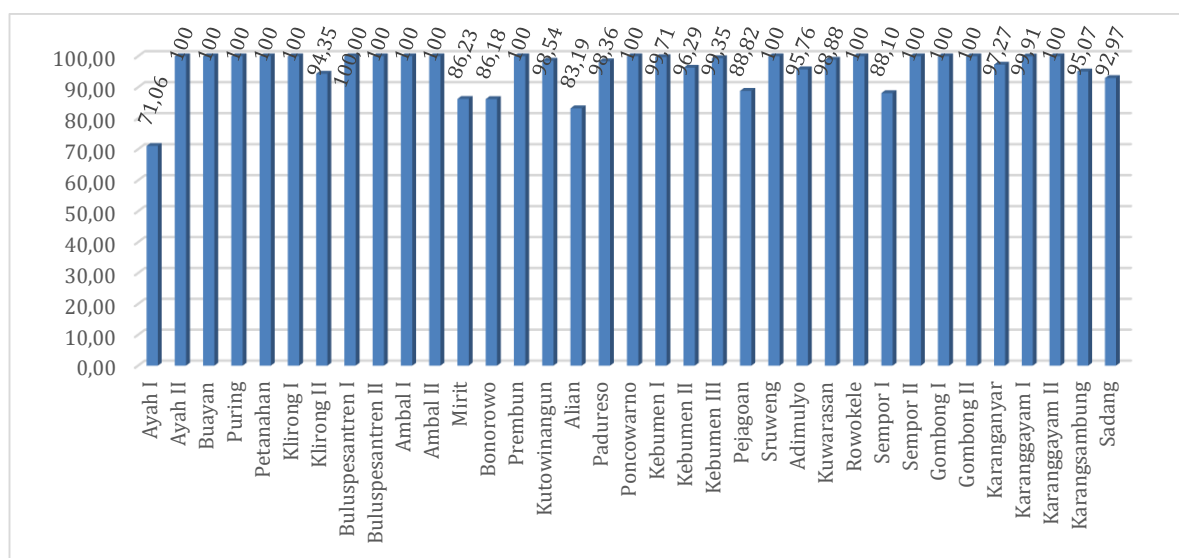
1. Sumur gali terlindung
2. SGL dengan pompa
3. Perpipaan BPSPAM

Jumlah sarana air minum di Kabupaten Kebumen pada tahun 2022 sebanyak 183.366 dengan jumlah sarana air minum di IKL sebesar 59,12%. Kemudian dilakukan pemeriksaan jumlah sarana air minum diambil sampel sebanyak 20.816 (11,4%) dan yang memenuhi syarat sebanyak 18.703 (89,8%).

## B. AKSES SANITASI YANG LAYAK

Jenis sarana sanitasi dasar yang dipantau sebagai akses jamban sehat yang ada di Kebumen adalah jamban sharing/komunal, jamban sehat semi permanen, dan jamban sehat permanen yang 100% penggunaannya memenuhi syarat kesehatan. Capaian persentase keluarga dengan akses fasilitas sanitasi yang layak dan jamban sehat di Kabupaten Kebumen pada tahun 2022 adalah 95,92%. Grafik keluarga dengan akses terhadap fasilitas sanitasi yang layak (jamban sehat) per wilayah kerja puskesmas adalah sebagai berikut:

Gambar 8.1  
Keluarga Dengan Akses Terhadap Fasilitas Sanitasi Yang Layak (Jamban Sehat) Tahun 2022



Dinas Kesehatan PPKB, 2022

## C. SANITASI TOTAL BERBASIS MASYARAKAT (STBM)

Pembangunan kesehatan memerlukan banyak hal, salah satunya adalah kesatuan dari sektor air minum, sanitasi dan higienis. Hal ini menjadi prioritas pembangunan bidang kesehatan dengan titik berat dan upaya promotif-preventif dalam perbaikan lingkungan untuk mencapai salah satu

sasaran MDGs. Peningkatan akses terhadap air minum yang berkualitas perlu diikuti dengan perilaku yang higienis untuk mencapai tujuan kesehatan, melalui pelaksanaan STBM. STBM menjadi ujung tombak keberhasilan pembangunan air minum dan penyehatan lingkungan secara keseluruhan. Sanitasi total berbasis masyarakat sebagai pilihan pendekatan, strategi dan program untuk mengubah perilaku higiene dan sanitasi melalui pemberdayaan masyarakat dengan menggunakan metode pemicuan dalam rangka mencapai target MDGs. Dalam pelaksanaan STBM mencakup 5 (lima) pilar yaitu:

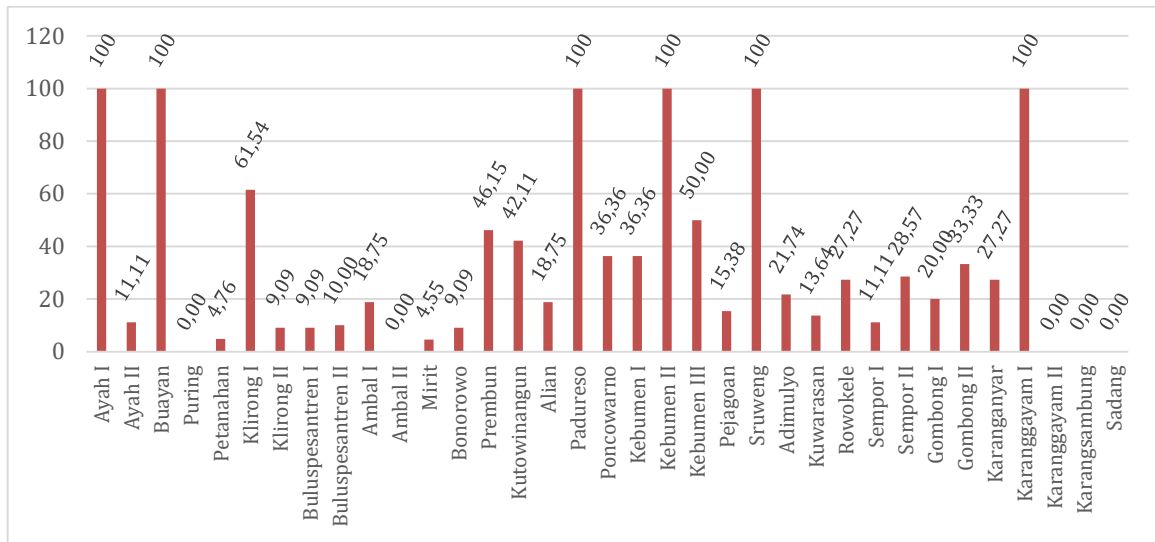
- a. Stop buang air besar sembarangan,
- b. Cuci tangan pakai sabun,
- c. Pengelolaan air minum dan makanan yang aman di rumah tangga,
- d. Pengelolaan sampah dengan benar, dan
- e. Pengelolaan limbah cair rumah tangga dengan aman.

Desa STBM merupakan desa yang sudah melaksanakan langkah-langkah STBM antara lain adanya kegiatan pemicuan, monitoring, terdapat rencana kerja masyarakat, dan *natural leader* yang muncul di desa tersebut. Indikator bahwa suatu desa/kelurahan dikatakan telah melaksanakan STBM adalah sebagai berikut:

1. Minimal telah ada intervensi melalui Pemicuan di salah satu dusun dalam desa/kelurahan tersebut;
2. Ada masyarakat yang bertanggung jawab untuk melanjutkan aksi intervensi STBM seperti disebutkan pada poin pertama, baik individu (*natural leader*) ataupun bentuk kelompok masyarakat;
3. Sebagai respon dari aksi intervensi STBM, kelompok masyarakat menyusun suatu rencana aksi kegiatan dalam rangka mencapai komitmen perubahan perilaku pilar STBM, yang telah disepakati bersama.

Desa STBM per puskesmas di Kabupaten Kebumen tahun 2022 dapat dilihat dalam gambar berikut ini:

**Gambar 8.2**  
**Persentase Desa 5 Pilar STBM per Puskesmas di Kabupaten Kebumen pada Tahun 2022**



*Sumber: Dinas Kesehatan PPKB, tahun 2022*

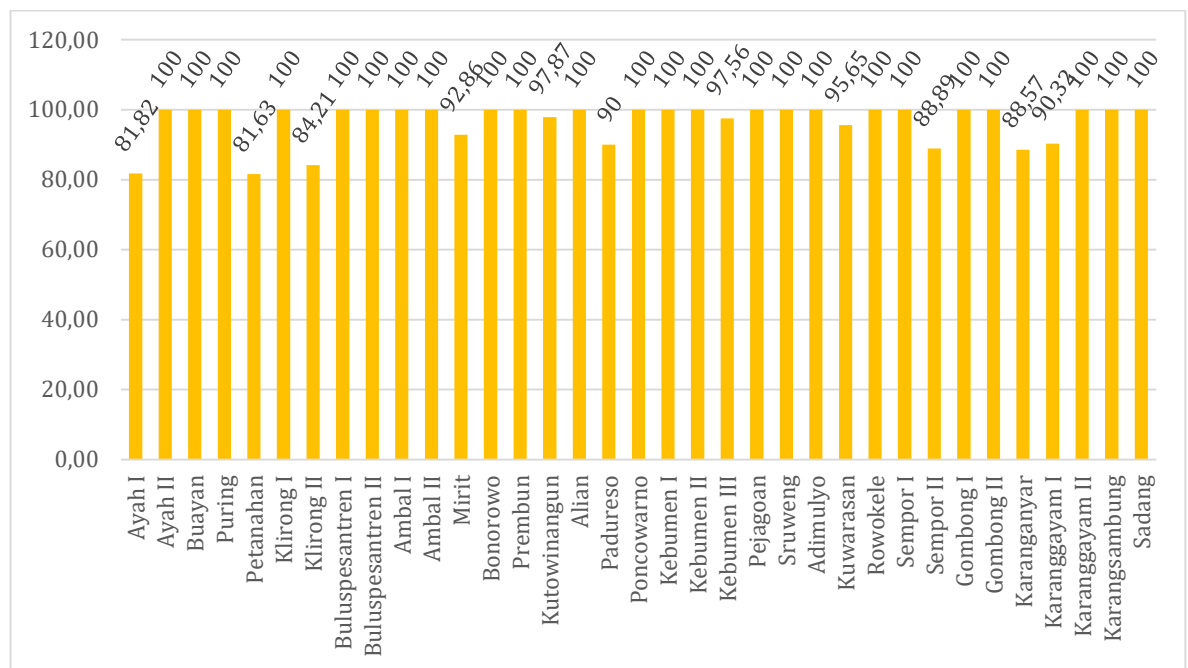
#### **D. TEMPAT-TEMPAT UMUM (TTU)**

Terminal, pasar, tempat ibadah, stasiun, tempat rekreasi, hotel, rumah makan, depot, dan sebagainya adalah bagian dari TUPM. Tempat Umum dan Pengolahan Makanan (TUPM) merupakan suatu sarana yang dikunjungi banyak orang dan berpotensi menjadi tempat persebaran penyakit. TUPM yang sehat adalah yang memenuhi syarat kesehatan yaitu memenuhi syarat syarat berikut:

1. sarana air bersih,
2. tempat pembuangan sampah,
3. sarana pembuangan air limbah (SPAL),
4. ventilasi yang baik,
5. luas lantai atau ruangan yang sesuai dengan banyaknya pengunjung,
6. memiliki pencahayaan ruang yang memadai.

Secara umum Tempat-Tempat Umum (TTU) yang memenuhi syarat di Kabupaten Kebumen mencapai 86,8%. Data Tempat-Tempat Umum (TTU) per puskesmas di Kabupaten Kebumen tahun 2022 dapat dilihat dalam grafik berikut ini:

**Gambar 8.3**  
**Tempat Tempat Umum (TTU) Yang Memenuhi Syarat Kesehatan per Puskesmas di Kabupaten Kebumen Tahun 2022**



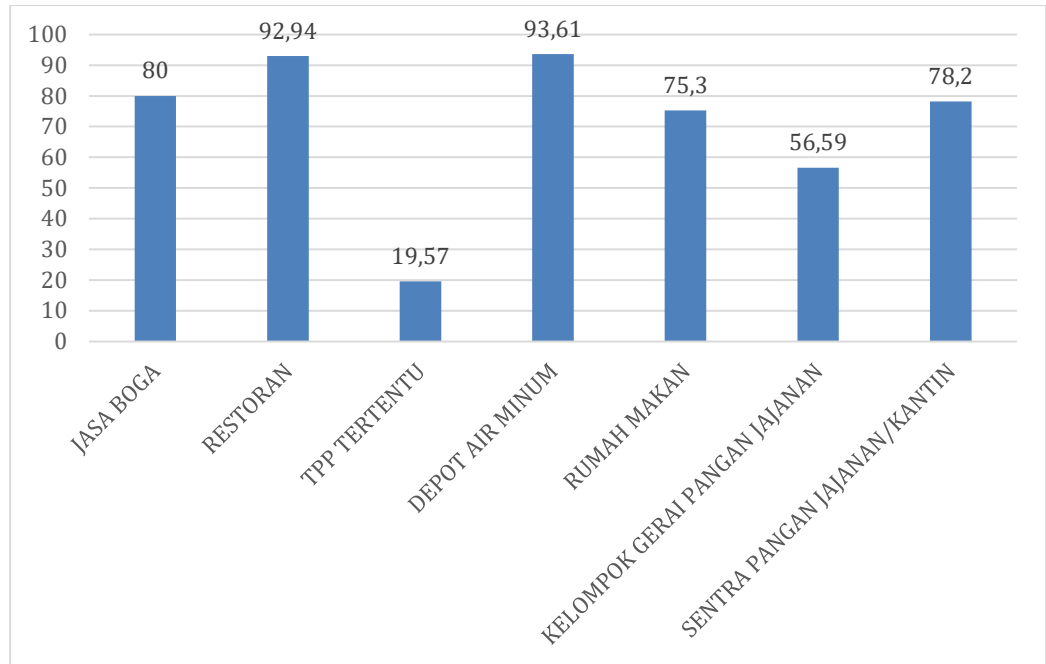
*Sumber: Dinas Kesehatan PPKB, tahun 2022*

## E. KEAMANAN PANGAN

Tempat Pengolahan Pangan (TPP) harus memenuhi syarat kesehatan untuk melindungi konsumen atau masyarakat terhadap konsumsi pangan yang sehat. Tempat Pengelolaan Pangan (TPP) yang laik Hygiene Sanitasi Pangan (HSP) di Kabupaten Kebumen tahun 2022 dapat dilihat dalam grafik berikut :



**Gambar 8.4**  
**Tempat Pengelolaan Pangan (TPP) yang laik Hygiene Sanitasi Pangan (HSP) di Kabupaten Kebumen Tahun 2022**



*Sumber: Dinas Kesehatan PPKB, tahun 2022*

**Ket**

1. Jasa boga sebesar 80%,
2. Rumah makan/restoran 92,94%
3. TPP Tertentu 19,57
4. Rumah makan 75,3%
5. Depot air minum 93,61%
6. Gerai pangan jajanan 56,59%
7. Sentra pangan jajanan / kantin 78,2 %

## **BAB VIII**

### **PENUTUP**

Penyediaan data dan informasi di bidang kesehatan yang berkualitas sangat diperlukan sebagai masukan dalam proses pengambilan keputusan di lingkungan pemerintahan, organisasi profesi, akademisi, swasta dan pihak terkait lainnya. Di bidang kesehatan, data dan informasi juga merupakan sumber daya strategis bagi pimpinan dan organisasi dalam penyelenggaraan Sistem Informasi Kesehatan (SIK).

Peningkatan Sistem Informasi Kesehatan saat ini terus dilakukan, untuk pemenuhan kebutuhan data dan informasi secara luas. Hal ini berimplikasi pada kualitas data dan informasi yang disajikan dalam Profil Kesehatan Kabupaten Kebumen yang diterbitkan saat ini belum sesuai dengan harapan. Walaupun demikian, Buku Profil Kesehatan ini diharapkan dapat memberikan gambaran keadaan kesehatan masyarakat Kabupaten Kebumen Tahun 2022 dan capaian kinerja pelayanan kesehatan yang telah dilakukan beserta aspek-aspek pendukung lainnya.

Buku Profil Kesehatan sudah perlu mendapat perhatian yang kompleks untuk menjadi salah satu sumber data yang berkualitas dan layak sesuai yang diharapkan oleh pihak-pihak yang berkepentingan dan yang membutuhkan. Oleh karena itu, perlu adanya terobosan dan ide-ide baru dalam mekanisme penyusunan, baik dimulai dari masa pengumpulan data, proses validasi data serta dalam tahap analisis data, yang nantinya akan menghasilkan suatu publikasi data dan informasi pembangunan kesehatan, serta dapat membawa manfaat bagi semua.

Apresiasi yang setinggi-tingginya diberikan kepada semua pihak yang berperan dalam proses penyusunan Profil Kesehatan Kabupaten Kebumen Tahun 2022.

## LAMPIRAN

**RESUME PROFIL KESEHATAN  
KABUPATEN/KOTA KEBUMEN  
TAHUN 2022**

NO	INDIKATOR	ANGKA/NILAI				No. Lampiran
		L	P	L + P	Satuan	
<b>I</b>	<b>GAMBARAN UMUM</b>					
1	Luas Wilayah			1.281	Km <sup>2</sup>	<a href="#">Tabel 1</a>
2	Jumlah Desa/Kelurahan			460	Desa/Kelurahan	<a href="#">Tabel 1</a>
3	Jumlah Penduduk	715.284	694.667	1.409.951	Jiwa	<a href="#">Tabel 2</a>
4	Rata-rata jiwa/rumah tangga			3,9	Jiwa	<a href="#">Tabel 1</a>
5	Kepadatan Penduduk /Km <sup>2</sup>			1100,6	Jiwa/Km <sup>2</sup>	<a href="#">Tabel 1</a>
6	Rasio Beban Tanggungan			46,3	per 100 penduduk produktif	<a href="#">Tabel 2</a>
7	Rasio Jenis Kelamin			103,0		<a href="#">Tabel 2</a>
8	Penduduk 15 tahun ke atas melek huruf	93,8	90,5	92,2	%	<a href="#">Tabel 3</a>
9	Penduduk 15 tahun yang memiliki ijazah tertinggi					
	a. SMP/ MTs	25,1	24,1	24,6	%	<a href="#">Tabel 3</a>
	b. SMA/ MA / SMK sederajat	27,9	22,2	25,1	%	<a href="#">Tabel 3</a>
	c. Sekolah menengah kejuruan	0,0	0,0	0,0	%	<a href="#">Tabel 3</a>
	d. Diploma I/Diploma II	0,3	0,3	0,3	%	<a href="#">Tabel 3</a>
	e. Akademi/Diploma III	1,0	1,4	1,2	%	<a href="#">Tabel 3</a>
	f. S1/Diploma IV	3,2	3,9	3,5	%	<a href="#">Tabel 3</a>
	g. S2/S3 (Master/Doktor)	0,2	0,1	0,1	%	<a href="#">Tabel 3</a>
<b>II</b>	<b>SARANA KESEHATAN</b>					
<b>II.1</b>	<b>Sarana Kesehatan</b>					
10	Jumlah Rumah Sakit Umum			11	RS	<a href="#">Tabel 4</a>
11	Jumlah Rumah Sakit Khusus			0	RS	<a href="#">Tabel 4</a>
12	Jumlah Puskesmas Rawat Inap			11	Puskesmas	<a href="#">Tabel 4</a>
13	Jumlah Puskesmas non-Rawat Inap			24	Puskesmas	<a href="#">Tabel 4</a>
14	Jumlah Puskesmas Keliling			49	Puskesmas keliling	<a href="#">Tabel 4</a>
15	Jumlah Puskesmas pembantu			69	Pustu	<a href="#">Tabel 4</a>
16	Jumlah Apotek			160	Apotek	<a href="#">Tabel 4</a>
17	Jumlah Klinik Pratama			30	Klinik Pratama	<a href="#">Tabel 4</a>
18	Jumlah Klinik Utama			6	Klinik Utama	<a href="#">Tabel 4</a>
17	RS dengan kemampuan pelayanan gadar level 1			100,0	%	<a href="#">Tabel 6</a>
<b>II.2</b>	<b>Akses dan Mutu Pelayanan Kesehatan</b>					
18	Cakupan Kunjungan Rawat Jalan	103,8	162,7	132,8	%	<a href="#">Tabel 5</a>
19	Cakupan Kunjungan Rawat Inap	6,1	7,9	7,0	%	<a href="#">Tabel 5</a>
20	Angka kematian kasar/Gross Death Rate (GDR) di RS	45,7	32,4	38,3	per 1.000 pasien keluar	<a href="#">Tabel 7</a>
21	Angka kematian murni/Nett Death Rate (NDR) di RS	23,0	18,6	20,6	per 1.000 pasien keluar	<a href="#">Tabel 7</a>
22	Bed Occupation Rate (BOR) di RS			54,7	%	<a href="#">Tabel 8</a>
23	Bed Turn Over (BTO) di RS			61,5	Kali	<a href="#">Tabel 8</a>
24	Turn of Interval (TOI) di RS			2,7	Hari	<a href="#">Tabel 8</a>
25	Average Length of Stay (ALOS) di RS			0,0	Hari	<a href="#">Tabel 8</a>
26	Puskesmas dengan ketersediaan obat vaksin & essensial			1,0	%	<a href="#">Tabel 9</a>
27	Persentase Ketersediaan Obat Essensial			40,0	%	<a href="#">Tabel 10</a>
28	Persentase puskesmas dengan ketersediaan vaksin IDL			1,0	%	<a href="#">Tabel 72</a>
<b>II.3</b>	<b>Upaya Kesehatan Bersumberdaya Masyarakat (UKBM)</b>					
27	Jumlah Posyandu			2.131	Posyandu	<a href="#">Tabel 12</a>
28	Posyandu Aktif			98,6	%	<a href="#">Tabel 12</a>
29	Rasio posyandu per 100 balita			0,0	per 100 balita	<a href="#">Tabel 12</a>
30	Posbindu PTM			568	Posbindu PTM	<a href="#">Tabel 12</a>
<b>III</b>	<b>SUMBER DAYA MANUSIA KESEHATAN</b>					
31	Jumlah Dokter Spesialis	155	105	260	Orang	<a href="#">Tabel 13</a>
32	Jumlah Dokter Umum	106	146	252	Orang	<a href="#">Tabel 13</a>
33	Rasio Dokter (spesialis+umum)			36	per 100.000 penduduk	<a href="#">Tabel 13</a>
34	Jumlah Dokter Gigi + Dokter Gigi Spesialis	13	50	63	Orang	<a href="#">Tabel 13</a>
35	Rasio Dokter Gigi (termasuk Dokter Gigi Spesialis)			4	per 100.000 penduduk	<a href="#">Tabel 13</a>
36	Jumlah Bidan		893		Orang	<a href="#">Tabel 14</a>
37	Rasio Bidan per 100.000 penduduk		63		per 100.000 penduduk	<a href="#">Tabel 14</a>
38	Jumlah Perawat	616	1.206	1.822	Orang	<a href="#">Tabel 14</a>
39	Rasio Perawat per 100.000 penduduk			129	per 100.000 penduduk	<a href="#">Tabel 14</a>
40	Jumlah Tenaga Kesehatan Masyarakat	15	54	69	Orang	<a href="#">Tabel 15</a>
41	Jumlah Tenaga Kesehatan Lingkungan	21	50	71	Orang	<a href="#">Tabel 15</a>
42	Jumlah Tenaga Gizi	6	83	89	Orang	<a href="#">Tabel 15</a>
43	Jumlah Ahli Teknologi Laboratorium Medik	35	107	142	Orang	<a href="#">Tabel 16</a>
44	Jumlah Tenaga Teknik Biomedika Lainnya	39	43	82	Orang	<a href="#">Tabel 16</a>
45	Jumlah Tenaga Keterampilan Fisik	9	41	50	Orang	<a href="#">Tabel 16</a>
46	Jumlah Tenaga Keteknisian Medis	44	299	343	Orang	<a href="#">Tabel 16</a>
47	Jumlah Tenaga Teknis Kefarmasian	15	142	157	Orang	<a href="#">Tabel 17</a>
48	Jumlah Tenaga Apoteker	23	73	96	Orang	<a href="#">Tabel 17</a>
49	Jumlah Tenaga Kefarmasian	38	215	253	Orang	<a href="#">Tabel 17</a>
<b>IV</b>	<b>PEMBIAYAAN KESEHATAN</b>					
50	Peserta Jaminan Pemeliharaan Kesehatan			90,3	%	<a href="#">Tabel 19</a>
51	Total anggaran kesehatan			Rp0	Rp	<a href="#">Tabel 20</a>
52	APBD kesehatan terhadap APBD kab/kota			0,0	%	<a href="#">Tabel 20</a>
53	Anggaran kesehatan perkapita			Rp0	Rp	<a href="#">Tabel 20</a>
<b>V</b>	<b>KESEHATAN KELUARGA</b>					
<b>V.1</b>	<b>Kesehatan Ibu</b>					
54	Jumlah Lahir Hidup	9.254	8.298	17.552	Orang	<a href="#">Tabel 21</a>
55	Angka Lahir Mati (dilaporkan)	6,5	6,6	6,6	per 1.000 Kelahiran Hidup	<a href="#">Tabel 21</a>
56	Jumlah Kematian Ibu		29		Ibu	<a href="#">Tabel 21</a>

57	Angka Kematian Ibu (dilaporkan)		165		per 100.000 Kelahiran Hidup	<a href="#">Tabel 21</a>
58	Kunjungan Ibu Hamil (K1)		100,0		%	<a href="#">Tabel 24</a>
59	Kunjungan Ibu Hamil (K4)		99,9		%	<a href="#">Tabel 24</a>
60	Kunjungan Ibu Hamil (K6)		99,9		%	<a href="#">Tabel 24</a>
61	Persalinan di Fasyankes		99,9		%	<a href="#">Tabel 24</a>
62	Pelayanan Ibu Nifas KF Lengkap		99,4		Hu	<a href="#">Tabel 24</a>
63	Ibu Nifas Mendapat Vitamin A		100,0		%	<a href="#">Tabel 24</a>
64	Ibu hamil dengan imunisasi Td2+		7,6		%	<a href="#">Tabel 24</a>
65	Ibu Hamil Mendapat Tablet Tambah Darah 90		99,9		%	<a href="#">Tabel 28</a>
66	Ibu Hamil Mengonsumsi Tablet Tambah Darah 90		99,9		%	<a href="#">Tabel 28</a>
67	Bumil dengan Komplikasi Kebidanan yang Ditangani		147,4		%	<a href="#">Tabel 32</a>
68	Peserta KB Aktif Modern	4,58	64,2	71,6	%	<a href="#">Tabel 29</a>
69	Peserta KB Pasca Persalinan			699,9	%	<a href="#">Tabel 31</a>
<b>V.2 Kesehatan Anak</b>						
70	Jumlah Kematian Neonatal	84	48	132	neonatal	<a href="#">Tabel 34</a>
71	Angka Kematian Neonatal (dilaporkan)	9,1	5,8	7,5	per 1.000 Kelahiran Hidup	<a href="#">Tabel 34</a>
72	Jumlah Bayi Mati	111	69	180	bayi	<a href="#">Tabel 34</a>
73	Angka Kematian Bayi (dilaporkan)	12,0	8,3	10,3	per 1.000 Kelahiran Hidup	<a href="#">Tabel 34</a>
74	Jumlah Balita Mati	119	84	203	Balita	<a href="#">Tabel 34</a>
75	Angka Kematian Balita (dilaporkan)	12,9	10,1	11,6	per 1.000 Kelahiran Hidup	<a href="#">Tabel 34</a>
76	Bayi baru lahir ditimbang	100,0	100,0	100,0	%	<a href="#">Tabel 33</a>
77	Berat Badan Bayi Lahir Rendah (BBLR)	5,2	5,5	5,3	%	<a href="#">Tabel 33</a>
78	Kunjungan Neonatus 1 (KN 1)	99,7	99,9	99,8	%	<a href="#">Tabel 38</a>
79	Kunjungan Neonatus 3 kali (KN Lengkap)	99,0	99,4	99,2	%	<a href="#">Tabel 38</a>
80	Bayi yang diberi ASI Eksklusif			78,2	%	<a href="#">Tabel 39</a>
81	Pelayanan kesehatan bayi	99,2	99,2	99,2	%	<a href="#">Tabel 36</a>
82	Desa/Kelurahan UCI			100,0	%	<a href="#">Tabel 41</a>
83	Cakupan Imunisasi Campak/Rubela pada Bayi	99,0	98,6	98,8	%	<a href="#">Tabel 43</a>
84	Imunisasi dasar lengkap pada bayi	100,0	99,5	99,8	%	<a href="#">Tabel 43</a>
85	Bayi Mendapat Vitamin A			100,0	%	<a href="#">Tabel 45</a>
86	Anak Balita Mendapat Vitamin A			100,0	%	<a href="#">Tabel 45</a>
87	Balita Mendapatkan Vitamin A			100,0	%	<a href="#">Tabel 45</a>
88	Balita Memiliki Buku KIA			121,0	%	<a href="#">Tabel 46</a>
89	Balita Dipantau Pertumbuhan dan Perkembangan			95,6	%	<a href="#">Tabel 46</a>
90	Balita ditimbang (D/S)	90,2	90,7	90,4	%	<a href="#">Tabel 47</a>
91	Balita Berat Badan Kurang (BB/U)			9,3	%	<a href="#">Tabel 48</a>
92	Balita pendek (TB/U)			10,3	%	<a href="#">Tabel 48</a>
93	Balita Gizi Kurang (BB/TB)			3,8	%	<a href="#">Tabel 48</a>
94	Balita Gizi Buruk (BB/TB)			0,1	%	<a href="#">Tabel 48</a>
95	Cakupan Penjangkaran Kesehatan Siswa Kelas 1 SD/MI			100,0	%	<a href="#">Tabel 49</a>
96	Cakupan Penjangkaran Kesehatan Siswa Kelas 7 SMP/MTs			100,0	%	<a href="#">Tabel 49</a>
97	Cakupan Penjangkaran Kesehatan Siswa Kelas 10 SMA/MA			100,0	%	<a href="#">Tabel 49</a>
98	Pelayanan kesehatan pada usia pendidikan dasar			100,0	%	<a href="#">Tabel 49</a>
<b>V.3 Kesehatan Usia Produktif dan Usia Lanjut</b>						
99	Pelayanan Kesehatan Usia Produktif	69,5	109,3	89,1	%	<a href="#">Tabel 52</a>
100	Catin Mendapatkan Layanan Kesehatan	123,7	113,2	117,7	%	<a href="#">Tabel 53</a>
101	Pelayanan Kesehatan Usila (60+ tahun)	79,2	106,6	93,4	%	<a href="#">Tabel 54</a>
<b>VI PENGENDALIAN PENYAKIT</b>						
<b>VI.1 Pengendalian Penyakit Menular Langsung</b>						
102	Persentase orang terduga TBC mendapatkan pelayanan kesehatan sesuai			100,00	%	<a href="#">Tabel 56</a>
103	CNR seluruh kasus TBC			182	per 100.000 penduduk	<a href="#">Tabel 56</a>
104	<i>Treatment Coverage</i> TBC			101,66	%	<a href="#">Tabel 56</a>
105	Cakupan penemuan kasus TBC anak			140,04	%	<a href="#">Tabel 56</a>
106	Angka kesembuhan BTA+	60,4	61,1	60,7	%	<a href="#">Tabel 57</a>
107	Angka pengobatan lengkap semua kasus TBC	52,1	61,2	56,3	%	<a href="#">Tabel 57</a>
108	Angka keberhasilan pengobatan ( <i>Success Rate</i> ) semua kasus TBC	78,8	84,2	81,3	%	<a href="#">Tabel 57</a>
109	Jumlah kematian selama pengobatan tuberkulosis			7,8	%	<a href="#">Tabel 57</a>
110	Penemuan penderita pneumonia pada balita			253,0	%	<a href="#">Tabel 58</a>
111	Puskesmas yang melakukan tatalaksana standar pneumonia min 60%			1,0	%	<a href="#">Tabel 58</a>
112	Jumlah Kasus HIV	121	31	152	Kasus	<a href="#">Tabel 59</a>
113	Persentase ODHIV Baru Mendapat Pengobatan ARV			1	%	<a href="#">Tabel 60</a>
114	Persentase Penderita Diare pada Semua Umur Dilayani			57,3	%	<a href="#">Tabel 61</a>
115	Persentase Penderita Diare pada Balita Dilayani			57,3	%	<a href="#">Tabel 61</a>
116	Persentase Ibu hamil diperiksa Hepatitis			91,7	%	<a href="#">Tabel 62</a>
117	Persentase Ibu hamil diperiksa Reaktif Hepatitis			0,8	%	<a href="#">Tabel 62</a>
118	Persentase Bayi dari Bumil Reaktif Hepatitis Diperiksa			100,0	%	<a href="#">Tabel 62</a>
119	Jumlah Kasus Baru Kusta (PB+MB)	19	5	24	Kasus	<a href="#">Tabel 64</a>
120	Angka penemuan kasus baru kusta (NCDR)	3	1	2	per 100.000 penduduk	<a href="#">Tabel 64</a>
121	Persentase Kasus Baru Kusta anak < 15 Tahun			0,0	%	<a href="#">Tabel 64</a>
122	Persentase Cacat Tingkat 0 Penderita Kusta			0,0	%	<a href="#">Tabel 64</a>
123	Persentase Cacat Tingkat 2 Penderita Kusta			0,0	%	<a href="#">Tabel 64</a>
124	Angka Cacat Tingkat 2 Penderita Kusta			0,0	per 100.000 penduduk	<a href="#">Tabel 64</a>
125	Angka Prevalensi Kusta			0,2	per 10.000 Penduduk	<a href="#">Tabel 65</a>
126	Penderita Kusta PB Selesai Berobat (RFT PB)			100,0	%	<a href="#">Tabel 67</a>
127	Penderita Kusta MB Selesai Berobat (RFT MB)			100,0	%	<a href="#">Tabel 67</a>
<b>VI.2 Pengendalian Penyakit yang Dapat Dicegah dengan Imunisasi</b>						
128	AFP Rate (non polio) < 15 tahun			2,1	per 100.000 penduduk <15 tahun	<a href="#">Tabel 68</a>
129	Jumlah kasus difteri	0	0	0	Kasus	<a href="#">Tabel 69</a>
130	<i>Case fatality rate</i> difteri			#DIV/0!	%	<a href="#">Tabel 69</a>
131	Jumlah kasus pertusis	0	0	0	Kasus	<a href="#">Tabel 69</a>
132	Jumlah kasus tetanus neonatorum	0	0	0	Kasus	<a href="#">Tabel 69</a>
133	<i>Case fatality rate</i> tetanus neonatorum			#DIV/0!	%	<a href="#">Tabel 69</a>
134	Jumlah kasus hepatitis B	107	179	286	Kasus	<a href="#">Tabel 69</a>
135	Jumlah kasus suspek campak	36	21	57	Kasus	<a href="#">Tabel 69</a>
136	Insiden rate suspek campak	2,6	1,5	4,0	per 100.000 penduduk	<a href="#">Tabel 69</a>
137	KLB ditangani < 24 jam			100,0	%	<a href="#">Tabel 63</a>

<b>VI.3</b>	<b>Pengendalian Penyakit Tular Vektor dan Zoonotik</b>					
138	Angka kesakitan ( <i>incidence rate</i> ) DBD			10,9	per 100.000 penduduk	<a href="#">Tabel 65</a>
139	Angka kematian ( <i>case fatality rate</i> ) DBD	1,4	1,2	1,3	%	<a href="#">Tabel 65</a>
140	Angka kesakitan malaria ( <i>annual parasit incidence</i> )			0,0	per 1.000 penduduk	<a href="#">Tabel 66</a>
141	Konfirmasi laboratorium pada suspek malaria			100,0	%	<a href="#">Tabel 66</a>
142	Pengobatan standar kasus malaria positif			100,0	%	<a href="#">Tabel 66</a>
143	<i>Case fatality rate</i> malaria	0,0	#DIV/0!	0,0	%	<a href="#">Tabel 66</a>
144	Penderita kronis filariasis	0	2	2	Kasus	<a href="#">Tabel 67</a>
145	Jumlah Kasus Covid-19			2.339	Kasus	<a href="#">Tabel 84</a>
146	CFR ( <i>Case Fatality Rate</i> ) Covid-19			5	%	<a href="#">Tabel 84</a>
147	Cakupan Total Vaksinasi Covid-19 Dosis 1			93		<a href="#">Tabel 84</a>
148	Cakupan Total Vaksinasi Covid-19 Dosis 2			85		<a href="#">Tabel 84</a>
<b>VI.4</b>	<b>Pengendalian Penyakit Tidak Menular</b>					
149	Penderita Hipertensi Mendapat Pelayanan Kesehatan	92,0	100,9	97,6	%	<a href="#">Tabel 68</a>
150	Penyandang DM mendapatkan pelayanan kesehatan sesuai standar			98,8	%	<a href="#">Tabel 69</a>
151	Pemeriksaan IVA pada perempuan usia 30-50 tahun		20,9		% perempuan usia 30-50 tahun	<a href="#">Tabel 70</a>
152	Persentase IVA positif pada perempuan usia 30-50 tahun		0,3		%	<a href="#">Tabel 70</a>
153	Pemeriksaan payudara (SADANIS) pada perempuan 30-50 tahun		0,2		%	<a href="#">Tabel 77</a>
154	Persentase tumor/benjolan payudara pada perempuan 30-50 tahun		0,6		%	<a href="#">Tabel 77</a>
155	Pelayanan Kesehatan Orang dengan Gangguan Jiwa Berat			96,3	%	<a href="#">Tabel 71</a>
<b>VII</b>	<b>KESEHATAN LINGKUNGAN</b>					
156	Sarana Air Minum yang Diawasil/ Diperiksa Kualitas Air Minumnya Sesuai Standar (Aman)			59,1	%	<a href="#">Tabel 79</a>
157	KK Stop BABS (SBS)			99,4	%	<a href="#">Tabel 72</a>
158	KK dengan Akses terhadap Fasilitas Sanitasi yang Layak			95,9	%	<a href="#">Tabel 72</a>
159	KK dengan Akses terhadap Fasilitas Sanitasi yang Aman			42,8	%	<a href="#">Tabel 72</a>
160	Desa/ Kelurahan Stop BABS (SBS)			98,3	%	<a href="#">Tabel 80</a>
161	KK Cuci Tangan Pakai Sabun (CTPS)			92,6	%	<a href="#">Tabel 81</a>
162	KK Pengelolaan Air Minum dan Makanan Rumah Tangga (PAMMRT)			90,4	%	<a href="#">Tabel 81</a>
163	KK Pengelolaan Sampah Rumah Tangga (PSRT)			58,5	%	<a href="#">Tabel 81</a>
164	KK Pengelolaan Limbah Cair Rumah Tangga (PLCRT)			45,8	%	<a href="#">Tabel 81</a>
165	Desa/ Kelurahan 5 Pilar STBM			32,8	%	<a href="#">Tabel 80</a>
166	KK Pengelolaan Kualitas Udara dalam Rumah Tangga (PKURT)			55,6	%	<a href="#">Tabel 80</a>
167	KK Akses Rumah Sehat			68,2	%	<a href="#">Tabel 80</a>
168	Tempat Fasilitas Umum (TFU) yang Dilakukan Pengawasan Sesuai Standar			96,9	%	<a href="#">Tabel 81</a>
169	Tempat Pengelolaan Pangan (TPP) Jasa Boga yang Memenuhi Syarat Kesehatan			80,0	%	<a href="#">Tabel 83</a>

TABEL 1

**LUAS WILAYAH, JUMLAH DESA/KELURAHAN, JUMLAH PENDUDUK, JUMLAH RUMAH TANGGA,  
DAN KEPADATAN PENDUDUK MENURUT KECAMATAN  
KABUPATEN/KOTA KEBUMEN  
TAHUN 2022**

NO	KECAMATAN	LUAS WILAYAH (km <sup>2</sup> )	JUMLAH			JUMLAH PENDUDUK			JUMLAH RUMAH TANGGA	RATA-RATA JIWA/RUMAH TANGGA	KEPADATAN PENDUDUK per km <sup>2</sup>
			DESA	KELURAHAN	DESA + KELURAHAN	LAKI-LAKI	PEREMPUAN	TOTAL			
1	2	3	4	5	6	7	8	9	10	11	12
1	Ayah	76,37	18	0	18	33946	32922	66868	16.709	4,0	875,6
2	Buayan	68,42	20	0	20	34788	33401	68189	16.567	4,1	996,6
3	Puring	61,97	23	0	23	33076	32415	65491	16.832	3,9	1056,8
4	Petanahan	44,84	21	0	21	31360	30725	62085	15.866	3,9	1384,6
5	Klirong	43,25	24	0	24	33358	32414	65772	16.143	4,1	1520,7
6	Buluspesantren	48,77	21	0	21	30875	29798	60673	14.832	4,1	1244,1
7	Ambal	62,41	32	0	32	33277	31840	65117	16.643	3,9	1043,4
8	Mirit	52,35	22	0	22	28039	27141	55180	12.387	4,5	1054,1
9	Bonorowo	20,91	11	0	11	11358	10909	22267	5.202	4,3	1064,9
10	Prembun	22,96	13	0	13	14839	14720	29559	8.248	3,6	1287,4
11	Kutowinangun	33,73	19	0	19	25159	24333	49492	13.806	3,6	1467,3
12	Alian	57,75	16	0	16	35464	34022	69486	15.150	4,6	1203,2
13	Padureso	28,95	9	0	9	8684	8446	17130	4.667	3,7	591,7
14	Poncowarno	27,37	11	0	11	9800	9454	19254	4.515	4,3	703,5
15	Kebumen	42,04	24	5	29	68046	66351	134397	33.292	4,0	3196,9
16	Pejagoan	34,58	13	0	13	28823	27646	56469	13.027	4,3	1633,0
17	Sruweng	43,68	21	0	21	31973	31406	63379	15.518	4,1	1451,0
18	Adimulyo	43,42	23	0	23	19181	19294	38475	13.469	2,9	886,1
19	Kuwarasan	33,84	22	0	22	26669	25667	52336	13.263	3,9	1546,6
20	Rowokele	53,80	11	0	11	26876	26281	53157	15.322	3,5	988,0
21	Sempor	100,15	16	0	16	36436	35406	71842	19.355	3,7	717,3
22	Gombong	19,48	12	2	14	25064	25182	50246	13.846	3,6	2579,4
23	Karanganyar	31,40	7	4	11	19252	18917	38169	10.726	3,6	1215,6
24	Karanggayam	109,29	19	0	19	31503	30221	61724	19.262	3,2	564,8
25	Karangsambung	65,15	14	0	14	25185	24206	49391	15.375	3,2	758,1
26	Sadang	54,23	7	0	7	12253	11550	23803	5.435	4,4	438,9
<b>KABUPATEN/KOTA</b>		<b>1.281,111</b>	<b>449</b>	<b>11</b>	<b>460</b>	<b>715284</b>	<b>694667</b>	<b>1.409.951</b>	<b>365.457</b>	<b>3,9</b>	<b>1100,6</b>

Sumber: Dinas Kependudukan dan Catatan Sipil Kabupaten Kebumen  
Bidang Pengendalian Penyakit dan Kesehatan Masyarakat

TABEL 2

**JUMLAH PENDUDUK MENURUT JENIS KELAMIN DAN KELOMPOK UMUR  
KABUPATEN/KOTA KEBUMEN  
TAHUN 2022**

NO	KELOMPOK UMUR (TAHUN)	JUMLAH PENDUDUK			
		LAKI-LAKI	PEREMPUAN	LAKI-LAKI+PEREMPUAN	RASIO JENIS KELAMIN
1	2	3	4	5	6
1	0 - 4	52.296	48.998	101.294	106,7
2	5 - 9	54.807	50.497	105.304	108,5
3	10 - 14	57.710	53.641	111.351	107,6
4	15 - 19	47.818	46.559	94.377	102,7
5	20 - 24	58.600	54.914	113.514	106,7
6	25 - 29	60.407	54.552	114.959	110,7
7	30 - 34	55.997	50.697	106.694	110,5
8	35 - 39	54.937	50.627	105.564	108,5
9	40 - 44	50.378	47.623	98.001	105,8
10	45 - 49	44.434	45.084	89.518	98,6
11	50 - 54	42.680	45.522	88.202	93,8
12	55 - 59	39.748	43.286	83.034	91,8
13	60 - 64	33.844	35.889	69.733	94,3
14	65 - 69	25.155	25.955	51.110	96,9
15	70 - 74	16.261	16.973	33.234	95,8
16	75+	20.212	23.850	44.062	84,7
<b>KABUPATEN/KOTA</b>		<b>715.284</b>	<b>694.667</b>	<b>1.409.951</b>	<b>103,0</b>
<b>ANGKA BEBAN TANGGUNGAN (DEPENDENCY RATIO)</b>				<b>46,32</b>	

Sumber: Dinas Kependudukan dan Catatan Sipil Kabupaten Kebumen



TABEL 3

**PENDUDUK BERUMUR 15 TAHUN KE ATAS YANG MELEK HURUF  
DAN IJAZAH TERTINGGI YANG DIPEROLEH MENURUT JENIS KELAMIN  
KABUPATEN/KOTA KEBUMEN  
TAHUN 2022**

NO	VARIABEL	JUMLAH			PERSENTASE		
		LAKI-LAKI	PEREMPUAN	LAKI-LAKI+ PEREMPUAN	LAKI-LAKI	PEREMPUAN	LAKI-LAKI+ PEREMPUAN
1	2	3	4	5	6	7	8
1	PENDUDUK BERUMUR 15 TAHUN KE ATAS	550.471	541.531	1.092.002			
2	PENDUDUK BERUMUR 15 TAHUN KE ATAS YANG MELEK HURUF	516.505	490.050	1.006.555	93,8	90,5	92,2
3	PERSENTASE PENDIDIKAN TERTINGGI YANG DITAMATKAN:						
	a. TIDAK MEMILIKI IJAZAH SD	63.088	59.593	122.681	11,5	11,0	11,2
	b. SD/MI	211.683	234.488	446.171	38,5	43,3	40,9
	c. SMP/ MTs	138.063	130.595	268.658	25,1	24,1	24,6
	d. SMA/ MA / SMK	153.381	120.270	273.651	27,9	22,2	25,1
	e. Sekolah menengah kejuruan	0	0	0	0,0	0,0	0,00
	e. DIPLOMA I/DIPLOMA II	1.407	1.786	3.193	0,3	0,3	0,29
	f. AKADEMI/DIPLOMA III	5.331	7.471	12.802	1,0	1,4	1,17
	g. S1/DIPLOMA IV	17.518	21.022	38.540	3,2	3,9	3,53
	h. S2/S3 (MASTER/DOKTOR)	933	610	1.543	0,2	0,11	0,14

Sumber: Dinas Kependudukan dan Catatan Sipil Kabupaten Kebumen

TABEL 4

**JUMLAH FASILITAS PELAYANAN KESEHATAN MENURUT KEPEMILIKAN  
KABUPATEN/KOTA KEBUMEN  
TAHUN 2022**

NO	FASILITAS KESEHATAN	PEMILIKAN/PENGELOLA							
		KEMENKES	PEM.PROV	PEM.KAB/KOTA	TNI/POLRI	BUMN	SWASTA	ORGANISASI KEMASYARAKATAN	JUMLAH
1	2	3	4	5	6	7	8	9	10
<b>RUMAH SAKIT</b>									
1	RUMAH SAKIT UMUM			2			9		11
2	RUMAH SAKIT KHUSUS								-
<b>PUSKESMAS DAN JARINGANNYA</b>									
1	PUSKESMAS RAWAT INAP			11					11
	- JUMLAH TEMPAT TIDUR			143					143
2	PUSKESMAS NON RAWAT INAP			24					24
3	PUSKESMAS KELILING			49					49
4	PUSKESMAS PEMBANTU			69					69
<b>SARANA PELAYANAN LAIN</b>									
1	KLINIK PRATAMA						30		30
2	KLINIK UTAMA			1			5		6
3	TEMPAT PRAKTIK MANDIRI DOKTER						183		183
4	TEMPAT PRAKTIK MANDIRI DOKTER GIGI						33		33
5	TEMPAT PRAKTIK MANDIRI DOKTER SPESIALIS						24		24
6	TEMPAT PRAKTIK MANDIRI BIDAN								-
7	TEMPAT PRAKTIK MANDIRI PERAWAT								-
8	GRIYA SEHAT								-
9	PANTI SEHAT								-
10	UNIT TRANSFUSI DARAH						1		1
11	LABORATORIUM KESEHATAN						4		4
<b>SARANA PRODUKSI DAN DISTRIBUSI KEFARMASIAN</b>									
1	INDUSTRI FARMASI	0	0	0	0	0	0	0	-
2	INDUSTRI OBAT TRADISIONAL/EKSTRAK BAHAN ALAM (IOT/IEBA)	0	0	0	0	0	0	0	-
3	USAHA KECIL/MIKRO OBAT TRADISIONAL (UKOT/UMOT)	0	0	0	0	0	0	0	-
4	PRODUKSI ALAT KESEHATAN	0	0	0	0	0	0	0	-
5	PRODUKSI PERBEKALAN KESEHATAN RUMAH TANGGA (PKRT)	0	0	0	0	0	0	0	-
6	INDUSTRI KOSMETIKA	0	0	0	0	0	0	0	-
7	PEDAGANG BESAR FARMASI (PBF)	0	0	0	0	0	3	0	3
8	PENYALUR ALAT KESEHATAN (PAK)	0	0	0	0	0	0	0	-
9	APOTEK	0	0	3	0	0	155	2	160
10	TOKO OBAT	0	0	0	0	0	4	0	4
11	TOKO ALKES	0	0	0	0	0	0	0	-
<b>RASIO PUSKESMAS PER 100.000 PENDUDUK</b>									<b>2,482</b>

Sumber: Bidang Pelayanan Kesehatan Dinkes PPKB

TABEL 5

JUMLAH KUNJUNGAN PASIEN BARU RAWAT JALAN, RAWAT INAP, DAN KUNJUNGAN GANGGUAN JIWA DI SARANA PELAYANAN KESEHATAN  
KABUPATEN/KOTA KEBUMEN  
TAHUN 2022

NO	SARANA PELAYANAN KESEHATAN	JUMLAH KUNJUNGAN						KUNJUNGAN GANGGUAN JIWA		
		RAWAT JALAN			RAWAT INAP			JUMLAH		
		L	P	L+P	L	P	L+P	L	P	L+P
1	2	3	4	5	6	7	8	9	10	11
JUMLAH KUNJUNGAN		742.556	1.130.448	1.873.003	43.365	54.892	98.257	11.836	10.125	21.961
JUMLAH PENDUDUK KAB/KOTA		715.284	894.687	1.609.971	715.284	894.687	1.609.971			
CAKUPAN KUNJUNGAN (%)		103,8	162,7	132,8	6,1	7,9	7,0			
<b>A Fasilitas Pelayanan Kesehatan Tingkat Pertama</b>										
1	Puskesmas									
	Ayah I	7.065	11.467	18.532	537	805	1.342	48	43	91
	Ayah II	4.537	10.096	14.633				19	23	42
	Buayan	14.542	30.170	44.712				20	20	40
	Puring	23.894	37.180	61.074				36	16	52
	Petahanan	9.280	24.353	33.633	170	417	587	71	45	116
	Klirono I	15.129	20.612	35.741				56	66	122
	Klirono II	6.437	13.942	20.379				67	50	117
	Buluspesanten I	17.331	33.640	50.971				158	127	285
	Buluspesanten II	13.662	18.096	31.778				68	10	78
	Ambal I	7.961	14.563	22.524	349	432	781	65	49	114
	Ambal II	7.933	13.481	21.414				28	32	60
	Melit	6.974	11.386	18.360	230	240	470	47	54	101
	Bonorowo	5.780	12.863	18.643				36	66	98
	Fremban	4.444	6.907	11.351				56	47	103
	Kutowinangun	14.000	25.175	39.175	151	427	578	141	83	224
	Alian	12.045	21.351	33.396	121	480	601	66	83	146
	Padurso	4.279	6.298	10.577	62	85	147	36	12	48
	Poncowarno	8.146	18.937	27.083				20	18	38
	Kebumen I	15.886	24.008	39.894				36	59	95
	Kebumen II	17.109	30.178	47.287				135	106	241
	Kebumen III	9.464	17.203	26.667				52	42	94
	Pejagan	17.375	25.681	43.056	278	290	568	1.545	979	2.524
	Sroning	10.273	16.931	27.204				130	104	234
	Adimulyo	16.839	31.491	48.330				70	71	141
	Kuwarasan	8.901	23.315	32.216				190	151	341
	Rowokele	10.339	18.852	29.191				147	96	243
	Sempur I	10.947	33.409	44.356				31	29	60
	Sempur II	20.011	25.390	45.401				39	34	73
	Gombong I	8.758	13.997	22.755	78	150	228	44	35	79
	Gombong II	14.885	17.562	32.447				36	26	62
	Karangsarihar	11.884	19.795	31.679	489	719	1.208	791	607	1.398
	Karangayam I	7.065	8.726	15.791				82	44	126
	Karangayam II	4.075	6.737	10.812				35	24	59
	Karangambung	7.397	11.609	19.006	310	371	681	35	19	54
	Saling	7.679	8.914	16.593				49	44	93
2	Klinik Pratama									
	Sukses Medika	1.070	1.416	2.486	83	71	154			0
	Saheli	5.102	9.911	15.013				110		0
	Budhi Waluyo	3.852	8.590	12.442	107			138		0
	Ucok	2.901	6.174	9.075	81			95		0
	Pernata Bu	2.139	4.143	6.282	51			159		0
	Si Rhoahit	2.025	5.865	7.890	261			229		0
	Santa Medika	4.226	3.785	7.991	163			142		0
	Rumitbati 04.08.02	6.053	10.544	16.597						0
	Klinik Arita	2.197	2.528	4.725	0			0		0
	Lula Kid's Spa & Beauty Clinic	146	5.201	5.347	0			0		0
	reta beauty clinic	125	6.861	6.986	0			0		0
	PT. Mitra Prasmita Selaras	918	2.749	3.667	0			0		0
	Medika	739	1.988	2.725	0			0		0
	Wardhana Saris	162	574	736	415			410		0
	Jasiper Skincare and Bodyhealth	1.177	1.586	2.773	0			0		0
	Sejahtera	2.811	4.273	7.084	0			0		0
	Indomoro	363	718	1.081	0			0		0
	Potter Kebumen	0	0	0	0			0		0
	My Clinic	2.821	3.279	6.100	0			0		0
	Kokusma	1.138	1.238	2.376	0			0		0
	Kartika 0709 Kebumen	574	706	1.280	0			0		0
	Almyneth Medical Center	750	1.000	1.750	0			0		0
	Sukareta	1.354	1.904	3.258	0			0		0
	Syifa Medika	363	474	837	0			0		0
	Malindo Medika	0	0	0	0			0		0
	Fina Dental Clinic	0	0	0	0			0		0
	Klinik Perawatan Pervakit Paru	961	930	1.891	0			0		0
3	Praktik Mandiri Dokter									
	I			0				0		0
4	Praktik Mandiri Dokter Gigi									
	I			0				0		0
	dst			0				0		0
5	Praktik Mandiri Bidan									
	I			0				0		0
	dst			0				0		0
<b>SUB JUMLAH I</b>		427.609	741.255	1.168.864	3.967	5.681	9.648	4.488	3.301	7.789
<b>B Fasilitas Pelayanan Kesehatan Tingkat Lanjut</b>										
1	Klinik Utama									
	Wisma Euka	219	484	703	0	1	1			0
	Wirawan	6	1.728	1.732	0	26	26			0
	Ulini Lusen	0	1.128	1.128	0	150	150			0
	Eye Center	7.344	10.131	17.475	0	0	0			0
	H-Skincare Dermatology & Aesthetic Clinic	5.215	16.252	21.467	0	0	0			0
2	RS Umum									
	RSUD DR. SOEDIRMAN KEBUMEN	91.247	103.249	194.496	7.223	9.735	16.958	2.168	1.892	4.058
	RSUD PREMUN	30.201	38.842	69.043	3.552	3.888	7.440	3.132	2.856	5.988
	RS PKU MUHAMMADIYAH GOMBONG	31.045	37.081	68.125	10.795	12.589	23.384	2.050	2.096	4.146
	RSI PURBOWING	21.662	26.368	48.030	1.850	2.357	4.207	0	0	0
	RSU PERMATA MEDIKA KEBUMEN	49.881	57.362	107.243	4.269	4.706	8.975	0	0	0
	RSU PKU MUHAMMADIYAH SRURUGING	25.383	30.254	55.637	3.192	3.770	6.962	0	0	0
	RSU PURWOCONDO	9.190	13.825	23.015	2.385	3.251	5.636	0	0	0
	RSU WILAYATULULUM KEBUMEN	7.624	8.487	16.111	2.287	3.544	5.831	0	0	0
	RSU PKU MUHAMMADIYAH PETANAHAN	5.756	7.721	13.477	390	1.225	2.215	0	0	0
	RSU PKU MUHAMMADIYAH KUTOWINANGUN	11.562	14.037	25.599	1.381	2.030	3.411	0	0	0
	RSU PALANG BIRU GOMBONG	14.612	19.796	34.408	1.454	2.030	3.484	0	0	0
	dst			0						0
3	RS Khusus									
	I			0				0		0
	dst			0				0		0
4	Praktik Mandiri Dokter Spesialis									
	I			0				0		0
	dst			0				0		0
<b>SUB JUMLAH II</b>		314.947	389.193	704.140	39.398	49.311	88.709	7.348	6.824	14.172

Sumber: Bidang Pelayanan Kesehatan Dinas PPHB

Catatan: Puskesmas non rawat inap hanya melayani kunjungan rawat jalan

TABEL 6

**PERSENTASE RUMAH SAKIT DENGAN KEMAMPUAN PELAYANAN GAWAT DARURAT (GADAR ) LEVEL I  
KABUPATEN/KOTA KEBUMEN  
TAHUN 2022**

NO	RUMAH SAKIT	JUMLAH	MEMPUNYAI KEMAMPUAN PELAYANAN GAWAT DARURAT LEVEL I	
			JUMLAH	%
1	2	3	4	5
1	RUMAH SAKIT UMUM	11	11	100,0
2	RUMAH SAKIT KHUSUS	0	0	#DIV/0!
<b>KABUPATEN/KOTA</b>		<b>11</b>	<b>11</b>	<b>100,0</b>

Sumber: Bidang Pelayanan Kesehatan Dinkes PPKB

TABEL 7

**ANGKA KEMATIAN PASIEN DI RUMAH SAKIT  
KABUPATEN/KOTA KEBUMEN  
TAHUN 2022**

NO	NAMA RUMAH SAKIT <sup>a</sup>	JUMLAH TEMPAT TIDUR	PASIENT KELUAR (HIDUP + MATI)			PASIENT KELUAR MATI			PASIENT KELUAR MATI ≥ 48 JAM DIRAWAT			Gross Death Rate			Net Death Rate		
			L	P	L + P	L	P	L + P	L	P	L + P	L	P	L + P	L	P	L + P
1	2	3	4	5	6	7	8	9	10	11	12	13,00	14,00	15,00	16,00	17,00	18,00
1	RSUD DR. SOEDIRMAN KEBUMEN	309	7.224	9.734	16.958	409	390	799	268	282	550	56,62	40,07	47,12	37,10	28,97	32,43
2	RSUD PREMBUN	114	3.448	3.782	7.230	161	107	268	57	41	98	46,69	28,29	37,07	16,53	10,84	13,55
3	RS PKU MUHAMMADIYAH GOMBONG	318	10.755	12.588	23.343	633	549	1.182	309	299	608	58,86	43,61	50,64	28,73	23,75	26,05
4	PKU MUH. SRUWENG	112	3.192	3.770	6.962	143	116	259	82	73	155	44,80	30,77	37,20	25,69	19,36	22,26
5	RSU PERMATA MEDIKA KEBUMEN	119	4.526	4.985	9.511	119	127	246	47	63	110	26,29	25,48	25,86	10,38	12,64	11,57
6	RS PALANG BIRU	104	1.443	2.021	3.464	80	54	134	49	36	85	55,44	26,72	38,68	33,96	17,81	24,54
7	RSU WIJAYA KUSUMA KEBUMEN	64	2.254	3.573	5.827	34	24	58	5	5	10	15,08	6,72	9,95	2,22	1,40	1,72
8	RSU PURBOWANGI	100	1.907	2.372	4.279	53	49	102	19	30	49	27,79	20,66	23,84	9,96	12,65	11,45
9	RS PURWOGONDO	96	2.385	3.251	5.636	81	84	165	39	38	77	33,96	25,84	29,28	16,35	11,69	13,66
10	RS PKU MUHAMMADIYAH PETANAHAN	58	984	1.226	2.210	44	47	91	8	10	18	44,72	38,34	41,18	8,13	8,16	8,14
11	RSU PKU MUHAMMADIYAH KUTOWINANGUN	50	1.381	2.040	3.421	49	51	100	27	39	66	35,48	25,00	29,23	19,55	19,12	19,29
<b>KABUPATEN/KOTA</b>		<b>1.444</b>	<b>39.499</b>	<b>49.342</b>	<b>88.841</b>	<b>1.806</b>	<b>1.598</b>	<b>3.404</b>	<b>910</b>	<b>916</b>	<b>1.826</b>	<b>45,72</b>	<b>32,39</b>	<b>38,32</b>	<b>23,04</b>	<b>18,56</b>	<b>20,55</b>

Sumber: Bidang Pelayanan Kesehatan Dinkes PPKB

Keterangan: <sup>a</sup> termasuk rumah sakit swasta

TABEL 8

**INDIKATOR KINERJA PELAYANAN DI RUMAH SAKIT  
KABUPATEN/KOTA KEBUMEN  
TAHUN 2022**

NO	NAMA RUMAH SAKIT <sup>a</sup>	JUMLAH TEMPAT TIDUR	PASIEN KELUAR (HIDUP + MATI)	JUMLAH HARI PERAWATAN	JUMLAH LAMA DIRAWAT	BOR (%)	BTO (KALI)	TOI (HARI)	ALOS (HARI)
1	2	3	4	5	6	7	8	9	10
1	RSUD DR. SOEDIRMAN KEBUMEN	309	16.958	62.174	62.150	55,13	54,88	3	4
2	RSUD PREMBUN	114	7.230	24.967	23.863	60,00	63,42	2	3
3	RS PKU MUHAMMADIYAH GOMBONG	318	23.343	72.796	73.965	62,72	73,41	2	3
4	PKU MUH. SRUWENG	112	6.962	28.986	19.549	70,91	62,16	2	3
5	RSU PERMATA MEDIKA KEBUMEN	119	9.511	27.612	26.473	63,57	79,92	2	3
6	RS PALANG BIRU	104	3.464	10.770	12.735	28,37	33,31	8	4
7	RSU WIJAYA KUSUMA KEBUMEN	64	5.827	17.936	19.384	76,78	91,05	1	3
8	RSU PURBOWANGI	100	4.279	11.042	14.621	30,25	42,79	6	3
9	RS PURWOGONDO	96	5.636	13.921	19.013	39,73	58,71	4	3
10	RS PKU MUHAMMADIYAH PETANAHAN	58	2.210	5.517	5.437	26,06	38,10	7	2
11	RSU PKU MUHAMMADIYAH KUTOWINANGUN	50	3.421	12.429	9.217	68,10	68,42	2	3
12									
13									
14									
15									
16									
17									
18									
19									
20									
<b>KABUPATEN/KOTA</b>		<b>1.444</b>	<b>88.841</b>	<b>288.150</b>	<b>286.407</b>	<b>54,67</b>	<b>62</b>	<b>3</b>	<b>3</b>
RASIO TEMPAT TIDUR RUMAH SAKIT PER 1.000 PENDUDUK		<b>1,024</b>							

Sumber: Bidang Pelayanan Kesehatan Dinkes PPKB

Keterangan: <sup>a</sup> termasuk rumah sakit swasta

TABEL 9

**PERSENTASE PUSKESMAS DENGAN KETERSEDIAAN OBAT ESENSIAL MENURUT PUSKESMAS DAN KECAMATAN  
KABUPATEN/KOTA KEBUMEN  
TAHUN 2022**

NO	KECAMATAN	PUSKESMAS	KETERSEDIAAN OBAT ESENSIAL *
1	2	3	4
1	Ayah	Ayah I	V
		Ayah II	V
2	Buayan	Buayan	V
3	Puring	Puring	V
4	Petanahan	Petanahan	V
5	Klirong	Klirong I	V
		Klirong II	V
6	Buluspesantren	Buluspesantren I	V
		Buluspesantren II	V
7	Ambal	Ambal I	V
		Ambal II	V
8	Mirit	Mirit	V
9	Bonorowo	Bonorowo	V
10	Prembun	Prembun	V
11	Kutowinangun	Kutowinangun	V
12	Alian	Alian	V
13	Padureso	Padureso	V
14	Poncowarno	Poncowarno	V
15	Kebumen	Kebumen I	V
		Kebumen II	V
		Kebumen III	V
16	Pejagoan	Pejagoan	V
17	Sruweng	Sruweng	V
18	Adimulyo	Adimulyo	V
19	Kuwarasan	Kuwarasan	V
20	Rowokele	Rowokele	V
21	Sempor	Sempor I	V
		Sempor II	V
22	Gombong	Gombong I	V
		Gombong II	V
23	Karanganyar	Karanganyar	V
24	Karanggayam	Karanggayam I	V
		Karanggayam II	V
25	Karangsambung	Karangsambung	V
26	Sadang	Sadang	V
27	Rumah Sakit		
JUMLAH PUSKESMAS YANG MEMILIKI 80% OBAT ESENSIAL			35
JUMLAH PUSKESMAS YANG MELAPOR			35
<b>% PUSKESMAS DENGAN KETERSEDIAAN OBAT ESENSIAL</b>			<b>100,00%</b>

Sumber: Bidang Pelayanan Kesehatan Dinkes PPKB

Keterangan: \*) beri tanda "V" jika puskesmas memiliki obat esensial  $\geq 80\%$

\*) beri tanda "X" jika puskesmas memiliki obat esensial  $< 80\%$

\*) jika puskesmas tersebut tidak melapor, **mohon dikosongkan atau tidak memberi tanda "V" maupun "X"**

TABEL 10

**PERSENTASE KETERSEDIAAN OBAT ESENSIAL  
KABUPATEN/KOTA KEBUMEN  
TAHUN 2022**

NO	NAMA OBAT	SATUAN	KETERSEDIAAN OBAT ESENSIAL*
1	2	3	4
1	Albendazol /Pirantel Pamoat	Tablet	√
2	Alopurinol	Tablet	√
3	Amlodipin/Kaptopril	Tablet	√
4	Amoksisilin 500 mg	Tablet	√
5	Amoksisilin sirup	Botol	√
6	Antasida tablet kunyah/ antasida suspensi	Tablet/Botol	√
7	Asam Askorbat (Vitamin C)	Tablet	√
8	Asiklovir	Tablet	√
9	Betametason salep	Tube	√
10	Deksametason tablet/deksametason injeksi	Tablet/Vial/Ampul	√
11	Diazepam injeksi 5 mg/ml	Ampul	√
12	Diazepam	Tablet	√
13	Dihidroartemisin+piperakuin (DHP) dan primaquin	Tablet	√
14	Difenhidramin Inj. 10 mg/ml	Ampul	√
15	Epinefrin (Adrenalin) injeksi 0,1 % (sebagai HCl)	Ampul	√
16	Fitomenadion (Vitamin K) injeksi	Ampul	√
17	Furosemid 40 mg/Hidroklorotiazid (HCT)	Tablet	√
18	Garam Oralit serbuk	Kantong	√
19	Glibenklamid/Metformin	Tablet	√
20	Hidrokortison krim/salep	Tube	√
21	Kotrimoksazol (dewasa) kombinasi tablet/Kotrimoksazol suspen	Tablet/Botol	√
22	Lidokain inj	Vial	√
23	Magnesium Sulfat injeksi	Vial	√
24	Metilergometrin Maleat injeksi 0,200 mg-1 ml	Ampul	√
25	Natrium Diklofenak	Tablet	√
26	OAT FDC Kat 1	Paket	√
27	Oksitosin injeksi	Ampul	√
28	Parasetamol sirup 120 mg / 5 ml	Botol	√
29	Parasetamol 500 mg	Tablet	√
30	Prednison 5 mg	Tablet	√
31	Ranitidin 150 mg	Tablet	√
32	Retinol 100.000/200.000 IU	Kapsul	√
33	Salbutamol	Tablet	√
34	Salep Mata/Tetes Mata Antibiotik	Tube	√
35	Simvastatin	Tablet	√
36	Siprofloksasin	Tablet	√
37	Tablet Tambah Darah	Tablet	√
38	Triheksifenidil	Tablet	√
39	Vitamin B6 (Piridoksin)	Tablet	√
40	Zinc 20 mg	Tablet	√
JUMLAH ITEM OBAT INDIKATOR YANG TERSEDIA DI KABUPATEN/KOTA			40
% KETERSEDIAAN OBAT ESENSIAL			100,00%

Sumber: Bidang Pelayanan Kesehatan Dinkes PPKB

Keterangan: \*) beri tanda "√" jika kabupaten/kota memiliki obat esensial

\*) beri tanda "X" jika kabupaten/kota tidak memiliki obat esensial



TABEL 11

**PERSENTASE PUSKESMAS DENGAN KETERSEDIAAN VAKSIN IMUNISASI DASAR LENGKAP (IDL)  
MENURUT KECAMATAN DAN PUSKESMAS  
KABUPATEN/KOTA KEBUMEN  
TAHUN 2022**

NO	KECAMATAN	PUSKESMAS	KETERSEDIAAN VAKSIN IDL*
1	2	3	4
1	Ayah	Ayah I	V
		0 Ayah II	V
2	Buayan	Buayan	V
3	Puring	Puring	V
4	Petanahan	Petanahan	V
5	Klirong	Klirong I	V
		0 Klirong II	V
6	Buluspesantren	Buluspesantren I	V
		0 Buluspesantren II	V
7	Ambal	Ambal I	V
		Ambal II	V
8	Mirit	Mirit	V
9	Bonorowo	Bonorowo	V
10	Prembun	Prembun	V
11	Kutowinangun	Kutowinangun	V
12	Alian	Alian	V
13	Padureso	Padureso	V
14	Poncowarno	Poncowarno	V
15	Kebumen	Kebumen I	V
		0 Kebumen II	V
		0 Kebumen III	V
16	Pejagoan	Pejagoan	V
17	Sruweng	Sruweng	V
18	Adimulyo	Adimulyo	V
19	Kuwarasan	Kuwarasan	V
20	Rowokele	Rowokele	V
21	Sempor	Sempor I	V
		0 Sempor II	V
22	Gombong	Gombong I	V
		0 Gombong II	V
23	Karanganyar	Karanganyar	V
24	Karanggayam	Karanggayam I	V
		0 Karanggayam II	V
25	Karangsambung	Karangsambung	V
26	Sadang	Sadang	V
27	Rumah Sakit	0	
JUMLAH PUSKESMAS YANG MEMILIKI 100% VAKSIN IDL			35
JUMLAH PUSKESMAS YANG MELAPOR			35
% PUSKESMAS DENGAN KETERSEDIAAN VAKSIN IDL			100,00%

Sumber: Bidang Pelayanan Kesehatan Dinkes PPKB

Keterangan: \*) beri tanda "V" jika Puskesmas memiliki 100% vaksin IDL

\*) beri tanda "X" jika Puskesmas memiliki <100% vaksin IDL

\*) jika Puskesmas tersebut tidak melapor, mohon dikosongkan atau tidak memberi tanda "V" maupun "X"

TABEL 12

**JUMLAH POSYANDU DAN POSBINDU PTM MENURUT KECAMATAN DAN PUSKESMAS  
KABUPATEN/KOTA KEBUMEN  
TAHUN 2022**

NO	KECAMATAN	PUSKESMAS	STRATA POSYANDU										POSYANDU AKTIF*		JUMLAH POSBINDU PTM**
			PRATAMA		MADYA		PURNAMA		MANDIRI		JUMLAH				
			JUMLAH	%	JUMLAH	%	JUMLAH	%	JUMLAH	%		JUMLAH	%	JUMLAH	
1	2	3	4	5	6	7	8	9	10	11	12	13	14	15	
1	Ayah	Ayah I	0	0,0	9	21,4	17	40,5	16	38,1	42	33	78,6	9	
		Ayah II	0	0,0	0	0,0	2	4,2	46	95,8	48	48	100,0	9	
2	Buayan	Buayan	0	0,0	0	0,0	0	0,0	91	100,0	91	91	100,0	20	
3	Puring	Puring	0	0,0	0	0,0	36	43,4	47	56,6	83	83	100,0	26	
4	Petanahan	Petanahan	0	0,0	0	0,0	7	6,1	107	93,9	114	114	100,0	21	
5	Klirong	Klirong I	0	0,0	0	0,0	3	5,1	56	94,9	59	59	100,0	48	
		Klirong II	0	0,0	0	0,0	6	12,2	43	87,8	49	49	100,0	18	
6	Buluspesantren	Buluspesantren I	0	0,0	0	0,0	2	6,7	28	93,3	30	30	100,0	11	
		Buluspesantren II	0	0,0	0	0,0	9	20,0	36	80,0	45	45	100,0	10	
7	Ambal	Ambal I	0	0,0	0	0,0	5	8,9	51	91,1	56	56	100,0	16	
		Ambal II	0	0,0	0	0,0	16	26,7	44	73,3	60	60	100,0	16	
8	Mirit	Mirit	0	0,0	0	0,0	32	33,0	65	67,0	97	97	100,0	22	
9	Bonorowo	Bonorowo	0	0,0	0	0,0	2	3,5	55	96,5	57	57	100,0	15	
10	Prembun	Prembun	0	0,0	7	9,1	64	83,1	6	7,8	77	70	90,9	13	
11	Kutowinangun	Kutowinangun	0	0,0	0	0,0	0	0,0	61	100,0	61	61	100,0	19	
12	Alian	Alian	0	0,0	0	0,0	10	12,5	70	87,5	80	80	100,0	16	
13	Padureso	Padureso	0	0,0	0	0,0	0	0,0	38	100,0	38	38	100,0	9	
14	Poncowarno	Poncowarno	0	0,0	0	0,0	0	0,0	34	100,0	34	34	100,0	25	
15	Kebumen	Kebumen I	0	0,0	0	0,0	8	17,0	39	83,0	47	47	100,0	24	
		Kebumen II	0	0,0	0	0,0	0	0,0	65	100,0	65	65	100,0	12	
		Kebumen III	0	0,0	0	0,0	0	0,0	39	100,0	39	39	100,0	20	
16	Pejagoan	Pejagoan	0	0,0	0	0,0	1	1,3	75	98,7	76	76	100,0	17	
17	Sruweng	Sruweng	0	0,0	0	0,0	27	26,0	77	74,0	104	104	100,0	22	
18	Adimulyo	Adimulyo	0	0,0		0,0	26	28,3	66	71,7	92	92	100,0	24	
19	Kuwarasan	Kuwarasan	0	0,0		0,0	52	54,2	44	45,8	96	96	100,0	19	
20	Rowokele	Rowokele	0	0,0	0	0,0	3	4,8	59	95,2	62	62	100,0	11	
21	Sempor	Sempor I	0	0,0		0,0	8	18,2	36	81,8	44	44	100,0	9	
		Sempor II	0	0,0	0	0,0	9	28,1	23	71,9	32	32	100,0	7	
22	Gombong	Gombong I	0	0,0	0	0,0	16	51,6	15	48,4	31	31	100,0	5	
		Gombong II	0	0,0	0	0,0	0	0,0	56	100,0	56	56	100,0	10	
23	Karanganyar	Karanganyar	0	0,0	0	0,0	7	11,9	52	88,1	59	59	100,0	11	
24	Karanggayam	Karanggayam I	0	0,0		0,0	18	30,5	41	69,5	59	59	100,0	11	
		Karanggayam II	0	0,0	3	8,6	7	20,0	25	71,4	35	32	91,4	8	
25	Karangsambung	Karangsambung	0	0,0	10	12,7	25	31,6	44	55,7	79	69	87,3	22	
26	Sadang	Sadang	0	0,0	0	0,0	1	2,9	33	97,1	34	34	100,0	13	
JUMLAH (KAB/KOTA)			0	0,0	29	1,4	419	19,7	1.683	79,0	2.131	2.102	98,6	568	
RASIO POSYANDU PER 100 BALITA															

Sumber: Bidang Sumber Daya, Peberdayaan dan Promosi Kesehatan Dinkes PPKB

Bidang Pengendalian Penyakit dan Kesehatan Masyarakat Dinkes PPKB

\*Posyandu aktif: posyandu purnama + mandiri

\*\*PTM: Penyakit Tidak Menular

TABEL 13

**JUMLAH TENAGA MEDIS DI FASILITAS KESEHATAN  
KABUPATEN/KOTA KEBUMEN  
TAHUN 2022**

NO	UNIT KERJA	DR SPESIALIS			DOKTER UMUM			TOTAL			DOKTER GIGI			DOKTER GIGI SPESIALIS			TOTAL		
		L	P	L+P	L	P	L+P	L	P	L+P	L	P	L+P	L	P	L+P	L	P	L+P
1	2	3	4	5	6	7	8	9	10	11	12	13	14	15	16	17	18	19	20
1	PUSKESMAS	0	0	0	32	49	81	32	49	81	5	29	34	0	0	0	5	29	34
1	Ayah I	0	0	0	1	2	3	1	2	3	0	1	1	0	0	0	0	1	1
2	Ayah II	0	0	0	1	0	1	1	0	1	0	1	1	0	0	0	0	1	1
3	Buayan	0	0	0	0	3	3	0	3	3	0	1	1	0	0	0	0	1	1
4	Puring	0	0	0	2	1	3	2	1	3	0	1	1	0	0	0	0	1	1
5	Petanahan	0	0	0	1	1	2	1	1	2	0	1	1	0	0	0	0	1	1
6	Klirong I	0	0	0	0	2	2	0	2	2	0	1	1	0	0	0	0	1	1
7	Klirong II	0	0	0	0	2	2	0	2	2	0	1	1	0	0	0	0	1	1
8	Buluspesantren I	0	0	0	0	1	1	0	1	1	0	1	1	0	0	0	0	1	1
9	Buluspesantren II	0	0	0	1	1	2	1	1	2	0	1	1	0	0	0	0	1	1
10	Ambal I	0	0	0	1	2	3	1	2	3	0	1	1	0	0	0	0	1	1
11	Ambal II	0	0	0	0	2	2	0	2	2	0	1	1	0	0	0	0	1	1
12	Mirit	0	0	0	0	2	2	0	2	2	0	1	1	0	0	0	0	1	1
13	Bonorowo	0	0	0	0	3	3	0	3	3	0	1	1	0	0	0	0	1	1
14	Prembun	0	0	0	1	1	2	1	1	2	1	0	1	0	0	0	1	0	1
15	Kutowinangun	0	0	0	1	2	3	1	2	3	0	1	1	0	0	0	0	1	1
16	Alian	0	0	0	1	2	3	1	2	3	0	1	1	0	0	0	0	1	1
17	Padureso	0	0	0	1	1	2	1	1	2	0	1	1	0	0	0	0	1	1
18	Poncowarno	0	0	0	2	0	2	2	0	2	0	1	1	0	0	0	0	1	1
19	Kebumen I	0	0	0	2	2	4	2	2	4	0	1	1	0	0	0	0	1	1
20	Kebumen II	0	0	0	0	2	2	0	2	2	0	1	1	0	0	0	0	1	1
21	Kebumen III	0	0	0	0	2	2	0	2	2	0	1	1	0	0	0	0	1	1
22	Pejagoan	0	0	0	1	2	3	1	2	3	0	1	1	0	0	0	0	1	1
23	Sruweng	0	0	0	1	1	2	1	1	2	0	1	1	0	0	0	0	1	1
24	Adimulyo	0	0	0	1	1	2	1	1	2	0	1	1	0	0	0	0	1	1
25	Kuwarasan	0	0	0	0	2	2	0	2	2	0	1	1	0	0	0	0	1	1
26	Rowokele	0	0	0	2	0	2	2	0	2	0	0	0	0	0	0	0	0	0
27	Sempor I	0	0	0	2	0	2	2	0	2	0	1	1	0	0	0	0	1	1
28	Sempor II	0	0	0	0	2	2	0	2	2	1	0	1	0	0	0	1	0	1
29	Gombong I	0	0	0	3	0	3	3	0	3	0	1	1	0	0	0	0	1	1
30	Gombong II	0	0	0	0	2	2	0	2	2	0	1	1	0	0	0	0	1	1
31	Karanganyar	0	0	0	2	1	3	2	1	3	0	1	1	0	0	0	0	1	1
32	Karangayam I	0	0	0	1	1	2	1	1	2	1	0	1	0	0	0	1	0	1
33	Karangayam II	0	0	0	1	1	2	1	1	2	1	0	1	0	0	0	1	0	1
34	Karangsambung	0	0	0	2	1	3	2	1	3	0	1	1	0	0	0	0	1	1
35	Sadang	0	0	0	1	1	2	1	1	2	1	0	1	0	0	0	1	0	1
1	RUMAH SAKIT	155	105	260	74	97	171	229	202	431	3	15	18	5	6	11	8	21	29
1	RSUD DR. SOEDIRMAN KEBUMEN	24	17	41	11	17	28	35	34	69	0	2	2	1	1	2	1	3	4
2	RSUD PREMBUN	17	8	25	5	5	10	22	13	35	0	2	2	1	1	2	1	3	4
3	RS PKU MUHAMMADIYAH GOMBONG	28	24	52	15	19	34	43	43	86	0	3	3	2	4	6	2	7	9
4	PKU MUH. SRUWENG	12	10	22	5	6	11	17	16	33	0	1	1	0	0	0	0	1	1
5	RSU PERMATA MEDIKA KEBUMEN	17	6	23	6	11	17	23	17	40	1	0	1	1	0	1	2	0	2
6	RS PALANG BIRU	8	6	14	5	10	15	13	16	29	0	1	1	0	0	0	0	1	1
7	RSU WIJAYA KUSUMA KEBUMEN	9	6	15	5	12	17	14	18	32	1	1	2	0	0	0	1	1	2
8	RSU PURBOWANGI	12	12	24	4	5	9	16	17	33	0	1	1	0	0	0	0	1	1
9	RS PURWOGONDO	11	8	19	6	3	9	17	11	28	0	2	2	0	0	0	0	2	2
10	RS PKU MUHAMMADIYAH PETANAHAN	10	6	16	6	5	11	16	11	27	1	1	2	0	0	0	1	1	2
11	RSU PKU MUHAMMADIYAH KUTOWINANGUN	7	2	9	6	4	10	13	6	19	0	1	1	0	0	0	0	1	1
	SARANA PELAYANAN KESEHATAN LAIN	0	0	0	0	0	0	0	0	0	0	0	0	0	0	0	0	0	0
	JUMLAH (KAB/KOTA) <sup>a</sup>	155	105	260	106	146	252	261	251	512	8	44	52	5	6	11	13	50	63
	RASIO TERHADAP 100.000 PENDUDUK			18,4			17,9			36,3			3,7			0,8			4,5

Sumber: Bidang Sumber Daya, Pemberdayaan dan Promosi Kesehatan Dinkes PPK

Keterangan : - Tenaga kesehatan termasuk yang memiliki ijazah pasca sarjana dan doktor

a. Pada penghitungan jumlah dan rasio di tingkat kabupaten/kota, nakes yang bertugas di lebih dari satu tempat hanya dihitung satu kali

TABEL 14

**JUMLAH TENAGA TENAGA KEPERAWATAN DAN TENAGA KEBIDANAN DI FASILITAS KESEHATAN  
KABUPATEN/KOTA KEBUMEN  
TAHUN 2022**

NO	UNIT KERJA	TENAGA KEPERAWATAN			TENAGA KEBIDANAN
		L	P	L+P	
1	2	3	4	5	6
I	PUSKESMAS	149	246	395	621
1	Ayah I	5	13	18	13
2	Ayah II	6	3	9	19
3	Buayan	4	7	11	20
4	Puring	2	6	8	27
5	Petanahan	9	11	20	27
6	Klirong I	3	3	6	16
7	Klirong II	2	5	7	13
8	Buluspesantren I	2	5	7	16
9	Buluspesantren II	2	5	7	21
10	Ambal I	7	10	17	19
11	Ambal II	1	8	9	19
12	Mirit	5	5	10	26
13	Bonorowo	1	4	5	12
14	Prembun	3	5	8	15
15	Kutowinangun	4	17	21	22
16	Alian	5	11	16	30
17	Padureso	6	7	13	11
18	Poncowarno	2	8	10	16
19	Kebumen I	3	6	9	12
20	Kebumen II	4	8	12	13
21	Kebumen III	2	9	11	11
22	Pejagoan	8	9	17	17
-	Sruweng	3	10	13	26
24	Adimulyo	4	5	9	30
25	Kuwarasan	2	8	10	23
26	Rowokele	5	2	7	12
27	Sempor I	8	5	13	13
28	Sempor II	3	3	6	11
29	Gombong I	6	8	14	11
30	Gombong II	4	4	8	11
31	Karanganyar	11	12	23	22
32	Karangayam I	2	6	8	20
33	Karangayam II	2	6	8	15
34	Karangsambung	9	7	16	20
35	Sadang	4	5	9	12
II	RUMAH SAKIT	467	960	1.427	272
1	RSUD DR. SOEDIRMAN KEBUMEN	112	214	326	56
2	RSUD PREMBUN	46	98	144	39
3	RS PKU MUHAMMADIYAH GOMBONG	118	161	279	35
4	PKU MUH. SRUWENG	44	105	149	37
5	RSU PERMATA MEDIKA KEBUMEN	44	97	141	20
6	RS PALANG BIRU	23	42	65	12
7	RSU WIJAYA KUSUMA KEBUMEN	9	34	43	17
8	RSU PURBOWANGI	26	60	86	11
9	RS PURWOGONDO	23	62	85	22
10	RS PKU MUHAMMADIYAH PETANAHAN	10	43	53	12
11	RSU PKU MUHAMMADIYAH KUTOWINANGUN	12	44	56	11
SARANA PELAYANAN KESEHATAN LAIN		0	0	0	0
JUMLAH (KAB/KOTA)		616	1.206	1.822	893
RASIO TERHADAP 100.000 PENDUDUK				129,2	63,3

Sumber: Bidang Sumber Daya, Pemberdayaan dan Promosi Kesehatan Dinkes PPKB

Keterangan : - Tenaga kesehatan termasuk yang memiliki ijazah pasca sarjana dan doktor

a. Pada penghitungan jumlah dan rasio di tingkat kabupaten/kota, nakes yang bertugas di lebih dari satu tempat hanya dihitung satu kali

TABEL 15

**JUMLAH TENAGA KESEHATAN MASYARAKAT, KESEHATAN LINGKUNGAN, DAN GIZI DI FASILITAS KESEHATAN  
KABUPATEN/KOTA KEBUMEN  
TAHUN 2022**

NO	UNIT KERJA	TENAGA KESEHATAN MASYARAKAT			TENAGA KESEHATAN LINGKUNGAN			TENAGA GIZI		
		L	P	L+P	L	P	L+P	L	P	L+P
1	2	3	4	5	6	7	8	9	10	11
I	PUSKESMAS	13	47	60	16	33	49	4	47	51
1	Ayah I	1	1	2	0	0	0	1	2	3
2	Ayah II	0	0	0	0	1	1	0	1	1
3	Buayan	0	2	2	0	1	1	0	2	2
4	Puring	0	1	1	1	1	2	0	2	2
5	Petanahan	1	1	2	1	1	2	0	1	1
6	Klirong I	1	1	2	1	0	1	1	1	2
7	Klirong II	0	1	1	0	1	1	0	1	1
8	Buluspesantren I	1	1	2	0	1	1	1	1	2
9	Buluspesantren II	0	1	1	0	1	1	1	1	2
10	Ambal I	0	0	0	0	1	1	0	1	1
11	Ambal II	0	1	1	1	0	1	0	1	1
12	Mirit	2	0	2	0	2	2	0	2	2
13	Bonorowo	0	3	3	1	1	2	0	1	1
14	Prembun	0	1	1	0	1	1	0	1	1
15	Kutowinangun	0	2	2	0	1	1	0	1	1
16	Alian	0	3	3	0	1	1	0	2	2
17	Padureso	0	1	1	1	1	2	0	2	2
18	Poncowarno	0	1	1	1	0	1	0	1	1
19	Kebumen I	1	3	4	0	2	2	0	1	1
20	Kebumen II	0	3	3	1	0	1	0	1	1
21	Kebumen III	0	2	2	1	1	2	0	2	2
22	Pejagoan	0	2	2	0	1	1	0	1	1
23	Sruweng	1	2	3	1	2	3	0	1	1
24	Adimulyo	2	0	2	0	3	3	0	1	1
25	Kuwarasan	0	1	1	2	0	2	0	2	2
26	Rowokele	0	0	0	0	1	1	0	1	1
27	Sempor I	1	2	3	0	1	1	0	1	1
28	Sempor II	0	1	1	0	1	1	0	1	1
29	Gombong I	1	1	2	0	1	1	0	1	1
30	Gombong II	1	0	1	0	1	1	0	1	1
31	Karanganyar	0	2	2	0	1	1	0	2	2
32	Karanggayam I	0	2	2	1	1	2	0	2	2
33	Karanggayam II	0	3	3	1	1	2	0	2	2
34	Karangsambung	0	1	1	1	0	1	0	2	2
35	Sadang	0	1	1	1	1	2	0	1	1
II	RUMAH SAKIT	2	7	9	5	17	22	2	36	38
1	RSUD DR. SOEDIRMAN KEBUMEN	2	3	5	1	4	5	0	9	9
2	RSUD PREMBUN	0	1	1	0	4	4	0	6	6
3	RS PKU MUHAMMADIYAH GOMBONG	0	0	0	1	2	3	0	6	6
4	PKU MUH. SRUWENG	0	1	1	0	2	2	0	4	4
5	RSU PERMATA MEDIKA KEBUMEN	0	0	0	0	1	1	0	2	2
6	RS PALANG BIRU	0	0	0	1	0	1	0	1	1
7	RSU WIJAYA KUSUMA KEBUMEN	0	2	2	1	0	1	1	1	2
8	RSU PURBOWANGI	0	0	0	0	2	2	1	1	2
9	RS PURWOGONDO	0	0	0	1	0	1	0	2	2
10	RS PKU MUHAMMADIYAH PETANAHAN	0	0	0	0	1	1	0	2	2
11	RSU PKU MUHAMMADIYAH KUTOWINANGUN	0	0	0	0	1	1	0	2	2
	SARANA PELAYANAN KESEHATAN LAIN	0	0	0	0	0	0	0	0	0
	JUMLAH (KAB/KOTA)	15	54	69	21	50	71	6	83	89
	RASIO TERHADAP 100.000 PENDUDUK			4,9			5,0			6,3

Sumber: Bidang Sumber Daya, Pemberdayan dan Promosi Kesehatan Dinkes PPKB

Keterangan : - Tenaga kesehatan termasuk yang memiliki ijazah pasca sarjana dan doktor

a. Pada penghitungan jumlah dan rasio di tingkat kabupaten/kota, nakes yang bertugas di lebih dari satu tempat hanya dihitung satu kali

TABEL 16

**JUMLAH TENAGA TEKNIK BIOMEDIKA, KETERAPIAN FISIK, DAN KETEKNISIAN MEDIK DI FASILITAS KESEHATAN  
KABUPATEN/KOTA KEBUMEN  
TAHUN 2022**

NO	UNIT KERJA	AHLI TEKNOLOGI LABORATORIUM MEDIK			TENAGA TEKNIK BIOMEDIKA LAINNYA			KETERAPIAN FISIK			KETEKNISIAN MEDIK		
		L	P	L + P	L	P	L + P	L	P	L + P	L	P	L + P
1	2	3	4	5	6	7	8	9	10	11	12	13	14
1	PUSKESMAS	11	35	46	1	1	2	0	2	2	14	52	66
1	Ayah I	0	2	2	0	1	1	0	2	2	0	1	1
2	Ayah II	0	1	1	0	0	0	0	0	0	0	0	0
3	Buayan	0	2	2	0	0	0	0	0	0	0	1	1
4	Puring	0	2	2	0	0	0	0	0	0	0	2	2
5	Petanahan	0	2	2	0	0	0	0	0	0	1	1	2
6	Klirong I	1	0	1	0	0	0	0	0	0	0	2	2
7	Klirong II	1	0	1	0	0	0	0	0	0	1	1	2
8	Buluspesantren I	0	1	1	0	0	0	0	0	0	0	2	2
9	Buluspesantren II	0	1	1	0	0	0	0	0	0	0	0	0
10	Ambal I	0	1	1	0	0	0	0	0	0	1	2	3
11	Ambal II	0	1	1	0	0	0	0	0	0	1	1	2
12	Mirit	0	1	1	0	0	0	0	0	0	0	1	1
13	Bonorowo	0	1	1	0	0	0	0	0	0	1	2	3
14	Prembun	0	1	1	0	0	0	0	0	0	0	1	1
15	Kutowinangun	2	0	2	0	0	0	0	0	0	0	2	2
16	Alian	0	1	1	0	0	0	0	0	0	0	2	2
17	Padureso	0	1	1	0	0	0	0	0	0	1	1	2
18	Poncowarno	0	1	1	0	0	0	0	0	0	1	1	2
19	Kebumen I	0	2	2	0	0	0	0	0	0	1	2	3
20	Kebumen II	1	1	2	0	0	0	0	0	0	1	2	3
21	Kebumen III	1	0	1	0	0	0	0	0	0	0	2	2
22	Pejagoan	1	1	2	0	0	0	0	0	0	1	1	2
23	Sruweng	1	0	1	0	0	0	0	0	0	0	2	2
24	Adimulyo	0	2	2	0	0	0	0	0	0	0	2	2
25	Kuwarasan	0	1	1	0	0	0	0	0	0	0	2	2
26	Rowokele	0	1	1	0	0	0	0	0	0	1	1	2
27	Sempor I	0	0	0	0	0	0	0	0	0	0	1	1
28	Sempor II	0	0	0	0	0	0	0	0	0	0	2	2
29	Gombong I	1	1	2	0	0	0	0	0	0	1	1	2
30	Gombong II	0	1	1	0	0	0	0	0	0	0	1	1
31	Karanganyar	0	2	2	1	0	1	0	0	0	0	2	2
32	Karanggayam I	0	2	2	0	0	0	0	0	0	0	3	3
33	Karanggayam II	0	2	2	0	0	0	0	0	0	0	3	3
34	Karangsambung	1	0	1	0	0	0	0	0	0	1	1	2
35	Sadang	1	0	1	0	0	0	0	0	0	1	1	2
1	RUMAH SAKIT	24	72	96	38	42	80	9	39	48	30	247	277
1	RSUD DR. SOEDIRMAN KEBUMEN	6	11	17	7	7	14	0	11	11	6	194	200
2	RSUD PREMBUN	2	9	11	6	2	8	1	2	3	5	13	18
3	RS PKU MUHAMMADIYAH GOMBONG	6	15	21	11	11	22	3	5	8	5	11	16
4	PKU MUH. SRUWENG	2	7	9	1	1	2	2	7	9	0	6	6
5	RSU PERMATA MEDIKA KEBUMEN	2	5	7	3	2	5	1	6	7	3	2	5
6	RS PALANG BIRU	0	4	4	0	5	5	1	0	1	3	2	5
7	RSU WIJAYA KUSUMA KEBUMEN	1	4	5	4	3	7	0	3	3	1	6	7
8	RSU PURBOWANGI	3	3	6	1	1	2	0	2	2	4	2	6
9	RS PURWOGONDO	0	7	7	2	2	4	0	2	2	1	3	4
10	RS PKU MUHAMMADIYAH PETANAHAN	1	3	4	2	4	6	1	0	1	2	3	5
11	RSU PKU MUHAMMADIYAH KUTOWINANGUN	1	4	5	1	4	5	0	1	1	0	5	5
SARANA PELAYANAN KESEHATAN LAIN		0	0	0	0	0	0	0	0	0	0	0	0
JUMLAH (KAB/KOTA)		35	107	142	39	43	82	9	41	50	44	299	343
RASIO TERHADAP 100.000 PENDUDUK				10,1			5,8			3,5			24,3

Sumber: Bidang Sumber Daya, Pemberdayaan dan Promosi Kesehatan Dinkes PPKB

Keterangan : - Tenaga kesehatan termasuk yang memiliki ijazah pasca sarjana dan doktor

a. Pada penghitungan jumlah dan rasio di tingkat kabupaten/kota, nakes yang bertugas di lebih dari satu tempat hanya dihitung satu kali

TABEL 17

JUMLAH TENAGA KEFARMASIAN DI FASILITAS KESEHATAN  
KABUPATEN/KOTA KEBUMEN  
TAHUN 2022

NO	UNIT KERJA	TENAGA KEFARMASIAN								
		TENAGA TEKNIS KEFARMASIAN			APOTEKER			TOTAL		
		L	P	L + P	L	P	L + P	L	P	L + P
1	2	3	4	5	6	7	8	9	10	11
I	PUSKESMAS	4	37	41	7	19	26	11	56	67
1	Ayah I	1	0	1	0	1	1	1	1	2
2	Ayah II	0	1	1	0	1	1	0	2	2
3	Buayan	0	1	1	0	0	0	0	1	1
4	Puring	0		0	0	1	1	0	1	1
5	Petanahan	0	1	1	0	1	1	0	2	2
6	Klirong I	0	1	1	0	1	1	0	2	2
7	Klirong II	1	0	1	1	0	1	2	0	2
8	Buluspesantren I	0	1	1	0	0	0	0	1	1
9	Buluspesantren II	0	2	2	0	0	0	0	2	2
10	Ambal I	0	1	1	1	0	1	1	1	2
11	Ambal II	0	0	0	0	1	1	0	1	1
12	Mirit	0	2	2	1	0	1	1	2	3
13	Bonorowo	0	1	1	0	0	0	0	1	1
14	Prembun	0	1	1	0	1	1	0	2	2
15	Kutowinangun	1	0	1	0	1	1	1	1	2
16	Alian	1	0	1	0	1	1	1	1	2
17	Padureso	0	1	1	1	0	1	1	1	2
18	Poncowarno	0	2	2	0	0	0	0	2	2
19	Kebumen I	0	1	1	0	1	1	0	2	2
20	Kebumen II	0	1	1	0	1	1	0	2	2
21	Kebumen III	0	1	1	0	1	1	0	2	2
22	Pejagoan	0	2	2	0	1	1	0	3	3
23	Sruweng	0	2	2	0	2	2	0	4	4
24	Adimulyo	0	2	2	0	0	0	0	2	2
25	Kuwarasan	0	1	1	0	1	1	0	2	2
26	Rowokele	0	1	1	0	1	1	0	2	2
27	Sempor I	0	1	1	1	0	1	1	1	2
28	Sempor II	0	1	1	1	0	1	1	1	2
29	Gombong I	0	1	1	0	1	1	0	2	2
30	Gombong II	0	1	1	0	0	0	0	1	1
31	Karanganyar	0	1	1	0	1	1	0	2	2
32	Karangayam I	0	2	2	0	0	0	0	2	2
33	Karangayam II	0	2	2	0	0	0	0	2	2
34	Karangsambung	0	1	1	1	0	1	1	1	2
35	Sadang	0	1	1	0	0	0	0	1	1
I	RUMAH SAKIT	11	105	116	16	54	70	27	159	186
1	RSUD DR. SOEDIRMAN KEBUMEN	4	13	17	3	10	13	7	23	30
2	RSUD PREMBUN	1	10	11	5	10	15	6	20	26
3	RS PKU MUHAMMADIYAH GOMBONG	3	31	34	3	8	11	6	39	45
4	PKU MUH. SRUWENG	1	12	13	0	7	7	1	19	20
5	RSU PERMATA MEDIKA KEBUMEN	1	8	9	1	6	7	2	14	16
6	RS PALANG BIRU	0	6	6	0	1	1	0	7	7
7	RSU WILAJA KUSUMA KEBUMEN	0	3	3	1	1	2	1	4	5
8	RSU PURBOWANGI	0	11	11	2	5	7	2	16	18
9	RS PURWOGONDO	0	3	3	0	2	2	0	5	5
10	RS PKU MUHAMMADIYAH PETANAHAN	0	3	3	1	2	3	1	5	6
11	RSU PKU MUHAMMADIYAH KUTOWINANGUN	1	5	6	0	2	2	1	7	8
SARANA PELAYANAN KESEHATAN LAIN		0	0	0	0	0	0	0	0	0
JUMLAH (KAB/KOTA)		15	142	157	23	73	96	38	215	253
RASIO TERHADAP 100.000 PENDUDUK		11,1			6,8			17,9		

Sumber: Bidang Sumber Daya, Pemberdayan dan Promosi Kesehatan Dinkes PPKB

Keterangan : - Tenaga kesehatan termasuk yang memiliki ijazah pasca sarjana dan doktor

a. Pada penghitungan jumlah dan rasio di tingkat kabupaten/kota, nakes yang bertugas di lebih dari satu tempat hanya dihitung satu kali

TABEL 18

**JUMLAH TENAGA PENUNJANG/PENDUKUNG KESEHATAN DI FASILITAS KESEHATAN  
KABUPATEN/KOTA KEBUMEN  
TAHUN 2022**

NO	UNIT KERJA	TENAGA PENUNJANG/PENDUKUNG KESEHATAN									TOTAL		
		PEJABAT STRUKTURAL			TENAGA PENDIDIK			TENAGA DUKUNGAN MANAJEMEN					
		L	P	L+P	L	P	L+P	L	P	L+P	L	P	L+P
1	2	3	4	5	6	7	8	9	10	11	12	13	14
	PUSKESMAS	0	0	0	0	0	0	163	169	332	163	169	332
1	Ayah I	0	0	0	0	0	0	5	8	13	5	8	13
2	Ayah II	0	0	0	0	0	0	4	3	7	4	3	7
3	Buayan	0	0	0	0	0	0	6	4	10	6	4	10
4	Puring	0	0	0	0	0	0	4	2	6	4	2	6
5	Petabuhan	0	0	0	0	0	0	7	3	10	7	3	10
6	Klirong I	0	0	0	0	0	0	3	4	7	3	4	7
7	Klirong II	0	0	0	0	0	0	4	4	8	4	4	8
8	Buluspesantren I	0	0	0	0	0	0	5	2	7	5	2	7
9	Buluspesantren II	0	0	0	0	0	0	2	5	7	2	5	7
10	Ambal I	0	0	0	0	0	0	7	4	11	7	4	11
11	Ambal II	0	0	0	0	0	0	3	3	6	3	3	6
12	Mirit	0	0	0	0	0	0	6	7	13	6	7	13
13	Bonorowo	0	0	0	0	0	0	0	0	0	0	0	0
14	Prembun	0	0	0	0	0	0	1	7	8	1	7	8
15	Kutowinangun	0	0	0	0	0	0	8	11	19	8	11	19
16	Alian	0	0	0	0	0	0	6	7	13	6	7	13
17	Padureso	0	0	0	0	0	0	8	3	11	8	3	11
18	Poncowarno	0	0	0	0	0	0	4	5	9	4	5	9
19	Kebumen I	0	0	0	0	0	0	7	5	12	7	5	12
20	Kebumen II	0	0	0	0	0	0	5	5	10	5	5	10
21	Kebumen III	0	0	0	0	0	0	4	5	9	4	5	9
22	Pejagoan	0	0	0	0	0	0	8	7	15	8	7	15
23	Sruweng	0	0	0	0	0	0	5	4	9	5	4	9
24	Adimulyo	0	0	0	0	0	0	3	4	7	3	4	7
25	Kuwarasan	0	0	0	0	0	0	4	3	7	4	3	7
26	Rowokele	0	0	0	0	0	0	6	5	11	6	5	11
27	Sempor I	0	0	0	0	0	0	3	4	7	3	4	7
28	Sempor II	0	0	0	0	0	0	2	5	7	2	5	7
29	Gombong I	0	0	0	0	0	0	6	4	10	6	4	10
30	Gombong II	0	0	0	0	0	0	5	6	11	5	6	11
31	Karanganyar	0	0	0	0	0	0	8	6	14	8	6	14
32	Karanggayam I	0	0	0	0	0	0	3	6	9	3	6	9
33	Karanggayam II	0	0	0	0	0	0	3	6	9	3	6	9
34	Karangsambung	0	0	0	0	0	0	6	8	14	6	8	14
35	Sadang	0	0	0	0	0	0	2	4	6	2	4	6
II	RUMAH SAKIT	68	57	125	0	0	0	871	586	1.457	939	643	1.582
1	RSUD DR. SOEDIRMAN KEBUMEN	4	4	8	0	0	0	256	140	396	260	144	404
2	RSUD PREMBUN	9	4	13	0	0	0	97	39	136	106	43	149
3	RS PKU MUHAMMADIYAH GOMBONG	17	7	24	0	0	0	102	80	182	119	87	206
4	PKU MUH. SRUWENG	0	0	0	0	0	0	97	69	166	97	69	166
5	RSU PERMATA MEDIKA KEBUMEN	3	2	5	0	0	0	70	34	104	73	36	109
6	RS PALANG BIRU	1	13	14	0	0	0	54	70	124	55	83	138
7	RSU WUJAYA KUSUMA KEBUMEN	0	0	0	0	0	0	29	25	54	29	25	54
8	RSU PURBOWANGI	7	5	12	0	0	0	53	28	81	60	33	93
9	RS PURWOGONDO	7	3	10	0	0	0	45	40	85	52	43	95
10	RS PKU MUHAMMADIYAH PETANAHAN	15	15	30	0	0	0	41	24	65	56	39	95
11	RSU PKU MUHAMMADIYAH KUTOWINANGUN	5	4	9	0	0	0	27	37	64	32	41	73
	SARANA PELAYANAN KESEHATAN LAIN	0	0	0	0	0	0	0	0	0	0	0	0
	INSTITUSI DIKNAKES/DIKLAT	0	0	0	0	0	0	0	0	0	0	0	0
	DINAS KESEHATAN KAB/KOTA	5	3	8	0	0	0	47	38	85	52	41	93
	JUMLAH (KAB/KOTA)	73	60	133	0	0	0	1.081	793	1.874	1.154	853	2.007

Sumber: Bidang Sumber Daya, Pemberdayaan dan Promosi Kesehatan Dinkes PPKB

Keterangan : - Pada penghitungan jumlah di tingkat kabupaten/kota, tenaga yang bertugas di lebih dari satu tempat hanya dihitung satu kali



TABEL 19

**CAKUPAN JAMINAN KESEHATAN PENDUDUK MENURUT JENIS KEPESERTAAN  
KABUPATEN/KOTA KEBUMEN  
TAHUN 2022**

NO	JENIS KEPESERTAAN	PESERTA JAMINAN KESEHATAN	
		JUMLAH	%
1	2	3	4
<b>PENERIMA BANTUAN IURAN (PBI)</b>			
1	PBI APBN	790.470	56,1
2	PBI APBD	64.547	4,6
SUB JUMLAH PBI		855.017	60,6
<b>NON PBI</b>			
1	Pekerja Penerima Upah (PPU)	265.025	18,8
2	Pekerja Bukan Penerima Upah (PBPU)/mandiri	130.686	9,3
3	Bukan Pekerja (BP)	22.581	1,6
SUB JUMLAH NON PBI		418.292	29,7
<b>JUMLAH (KAB/KOTA)</b>		1.273.309	90,3

Sumber: Bidang Pengendalian Penyakit dan Kesehatan Masyarakat Dinkes PPKB

TABEL 20

ALOKASI ANGGARAN KESEHATAN  
KABUPATEN/KOTA KEBUMEN  
TAHUN 2022

NO	SUMBER BIAYA	ALOKASI ANGGARAN KESEHATAN	
		Rupiah	%
1	2	3	4
	<b>ANGGARAN KESEHATAN BERSUMBER:</b>		
1	APBD KAB/KOTA	Rp 604.617.704.000,00	100,00
	a. Belanja Operasi	Rp 524.586.353.000,00	
	b. Belanja Modal	Rp 80.031.351.000,00	
	c. Belanja Tidak Terduga	Rp -	
	d. Belanja Transfer	Rp -	
2	APBD PROVINSI	Rp -	0,00
	a. Belanja Operasi	Rp -	
	b. Belanja Modal	Rp -	
	c. Belanja Tidak Terduga	Rp -	
	d. Belanja Transfer	Rp -	
3	APBN :	Rp -	0,00
	a. Dana Dekonsentrasi	Rp -	
	b. Lain-lain (sebutkan), misal bansos kapitasi	Rp -	
4	PINJAMAN/HIBAH LUAR NEGERI (PHLN) (sebutkan <i>project</i> dan sumber dananya)	Rp -	0,00
5	SUMBER PEMERINTAH LAIN*	Rp -	0,00
TOTAL ANGGARAN KESEHATAN		Rp 604.617.704.000,00	
TOTAL APBD KAB/KOTA		Rp -	
% APBD KESEHATAN THD APBD KAB/KOTA			#DIV/0!
ANGGARAN KESEHATAN PERKAPITA		372059,9886	

Sumber: Sekretarian Dinkes PPKB

TABEL 21

**JUMLAH KELAHIRAN MENURUT JENIS KELAMIN, KECAMATAN, DAN PUSKESMAS  
KABUPATEN/KOTA KEBUMEN  
TAHUN 2022**

NO	KECAMATAN	NAMA PUSKESMAS	JUMLAH KELAHIRAN								
			LAKI-LAKI			PEREMPUAN			LAKI-LAKI + PEREMPUAN		
			HIDUP	MATI	HIDUP + MATI	HIDUP	MATI	HIDUP + MATI	HIDUP	MATI	HIDUP + MATI
1	2	3	4	5	6	7	8	9	10	11	12
1	Ayah	Ayah I	217	2	219	268	0	268	485	2	487
		0 Ayah II	209	1	210	186	1	187	395	2	397
2	Buayan	Buayan	527	2	529	457	1	458	984	3	987
3	Puring	Puring	411	3	414	325	0	325	736	3	739
4	Petanahan	Petanahan	384	2	386	330	3	333	714	5	719
5	Klirong	Klirong I	216	0	216	189	3	192	405	3	408
		0 Klirong II	219	1	220	205	0	205	424	1	425
6	Buluspesantren	Buluspesantren I	218	1	219	194	3	197	412	4	416
		0 Buluspesantren II	202	1	203	181	1	182	383	2	385
7	Ambal	Ambal I	234	3	237	210	4	214	444	7	451
		0 Ambal II	170	2	172	153	1	154	323	3	326
8	Mirit	Mirit	346	2	348	322	2	324	668	4	672
9	Bonorowo	Bonorowo	118	0	118	151	2	153	269	2	271
10	Prembun	Prembun	209	2	211	168	2	170	377	4	381
11	Kutowinangun	Kutowinangun	351	0	351	273	4	277	624	4	628
12	Alian	Alian	525	3	528	419	1	420	944	4	948
13	Padureso	Padureso	142	1	143	84	0	84	226	1	227
14	Poncowarno	Poncowarno	151	1	152	120	0	120	271	1	272
15	Kebumen	Kebumen I	279	2	281	237	2	239	516	4	520
		0 Kebumen II	320	3	323	319	2	321	639	5	644
		0 Kebumen III	264	0	264	291	1	292	555	1	556
16	Pejagoan	Pejagoan	342	2	344	387	3	390	729	5	734
17	Sruweng	Sruweng	332	4	336	329	3	332	661	7	668
18	Adimulyo	Adimulyo	266	3	269	228	0	228	494	3	497
19	Kuwarasan	Kuwarasan	352	6	358	263	3	266	615	9	624
20	Rowokele	Rowokele	290	2	292	282	3	285	572	5	577
21	Sempor	Sempor I	363	1	364	357	2	359	720	3	723
		0 Sempor II	170	2	172	136	1	137	306	3	309
22	Gombang	Gombang I	79	1	80	72	1	73	151	2	153
		0 Gombang II	237	0	237	209	2	211	446	2	448
23	Karanganyar	Karanganyar	215	0	215	211	1	212	426	1	427
24	Karanggayam	Karanggayam I	263	2	265	169	0	169	432	2	434
		0 Karanggayam II	165	2	167	136	0	136	301	2	303
25	Karangsambung	Karangsambung	296	3	299	277	3	280	573	6	579
26	Sadang	Sadang	172	1	173	160	0	160	332	1	333
<b>JUMLAH (KAB/KOTA)</b>			<b>9.254</b>	<b>61</b>	<b>9.315</b>	<b>8.298</b>	<b>55</b>	<b>8.353</b>	<b>17.552</b>	<b>116</b>	<b>17.668</b>
<b>ANGKA LAHIR MATI PER 1.000 KELAHIRAN (DILAPORKAN)</b>				<b>6,5</b>			<b>6,6</b>			<b>6,6</b>	

Sumber: Bidang Pengendalian Penyakit dan Kesehatan Masyarakat Dinkes PPKB

Keterangan : Angka Lahir Mati (dilaporkan) tersebut di atas belum tentu menggambarkan Angka Lahir Mati yang sebenarnya di populasi

TABEL 22

**JUMLAH KEMATIAN IBU MENURUT KECAMATAN DAN PUSKESMAS  
KABUPATEN/KOTA KEBUMEN  
TAHUN 2022**

NO	KECAMATAN	PUSKESMAS	JUMLAH LAHIR HIDUP	KEMATIAN IBU			
				JUMLAH KEMATIAN IBU HAMIL	JUMLAH KEMATIAN IBU BERSALIN	JUMLAH KEMATIAN IBU NIFAS	JUMLAH KEMATIAN IBU
1	2	3	4	5	6	7	8
1	Ayah	Ayah I	485	0	0	0	0
		0 Ayah II	395	0	0	0	0
2	Buayan	Buayan	984	1	0	0	1
3	Puring	Puring	736	0	0	2	2
4	Petanahan	Petanahan	714	0	0	5	5
5	Klirong	Klirong I	405	0	0	1	1
		0 Klirong II	424	0	0	1	1
6	Buluspesantren	Buluspesantren I	412	0	0	0	0
		0 Buluspesantren II	383	0	0	0	0
7	Ambal	Ambal I	444	0	0	0	0
		0 Ambal II	323	1	0	1	2
8	Mirit	Mirit	668	1	0	1	2
9	Bonorowo	Bonorowo	269	0	0	0	0
10	Prembun	Prembun	377	0	0	0	0
11	Kutowinangun	Kutowinangun	624	1	0	0	1
12	Alian	Alian	944	0	0	2	2
13	Padureso	Padureso	226	0	0	0	0
14	Poncowarno	Poncowarno	271	0	0	0	0
15	Kebumen	Kebumen I	516	0	1	0	1
		0 Kebumen II	639	0	0	0	0
		0 Kebumen III	555	0	0	0	0
16	Pejagoan	Pejagoan	729	0	0	0	0
17	Sruweng	Sruweng	661	0	0	1	1
18	Adimulyo	Adimulyo	494	0	0	3	3
19	Kuwarasan	Kuwarasan	615	0	0	1	1
20	Rowokele	Rowokele	572	1	0	3	4
21	Sempor	Sempor I	720	0	0	0	0
		0 Sempor II	306	0	0	0	0
22	Gombong	Gombong I	151	0	0	0	0
		0 Gombong II	446	0	0	0	0
23	Karanganyar	Karanganyar	426	0	0	0	0
24	Karanggayam	Karanggayam I	432	0	0	0	0
		0 Karanggayam II	301	1	0	0	1
25	Karangsambung	Karangsambung	573	0	0	0	0
26	Sadang	Sadang	332	1	0	0	1
<b>JUMLAH (KAB/KOTA)</b>			<b>17.552</b>	<b>7</b>	<b>1</b>	<b>21</b>	<b>29</b>
<b>ANGKA KEMATIAN IBU (DILAPORKAN)</b>							<b>165,2233364</b>

Sumber: Bidang Pengendalian Penyakit dan Kesehatan Masyarakat Dinkes PPKB

Keterangan:

- Jumlah kematian ibu = jumlah kematian ibu hamil + jumlah kematian ibu bersalin + jumlah kematian ibu nifas
- Angka Kematian Ibu (dilaporkan) tersebut di atas belum bisa menggambarkan AKI yang sebenarnya di populasi

TABEL 23

**JUMLAH KEMATIAN IBU MENURUT PENYEBAB, KECAMATAN, DAN PUSKESMAS  
KABUPATEN/KOTA KEBUMEN  
TAHUN 2022**

NO	KECAMATAN	PUSKESMAS	PENYEBAB KEMATIAN IBU									JUMLAH KEMATIAN IBU
			PERDARAHAN	GANGGUAN HIPERTENSI	INFEKSI	KELAINAN JANTUNG DAN PEMBULUH DARAH*	GANGGUAN AUTOIMUN**	GANGGUAN CERE BROVASKULAR***	COVID-19	KOMPLIKASI PASCA KEGUGURAN (ABORTUS)	LAIN-LAIN	
1	2	3	4	5	6	7	8	9	10	11	12	13
1	Ayah	Ayah I	0	0	0	0	0	0	0	0	0	0
		0 Ayah II	0	0	0	0	0	0	0	0	0	0
2	Buayan	Buayan	0	0	0	0	0	0	0	0	1	1
3	Puring	Puring	2	0	0	0	0	0	0	0	0	2
4	Petanahan	Petanahan	0	3	0	1	0	0	0	0	1	5
5	Klirong	Klirong I	0	1	0	0	0	0	0	0	0	1
		0 Klirong II	0	1	0	0	0	0	0	0	0	1
6	Buluspesantren	Buluspesantren I	0	0	0	0	0	0	0	0	0	0
		0 Buluspesantren II	0	0	0	0	0	0	0	0	0	0
7	Ambal	Ambal I	0	0	0	0	0	0	0	0	0	0
		0 Ambal II	0	1	1	0	0	0	0	0	0	2
8	Mirit	Mirit	0	0	0	0	0	0	0	0	2	2
9	Bonorowo	Bonorowo	0	0	0	0	0	0	0	0	0	0
10	Prembun	Prembun	0	0	0	0	0	0	0	0	0	0
11	Kutowinangun	Kutowinangun	0	0	0	0	0	0	0	0	1	1
12	Alian	Alian	0	0	1	0	0	0	0	0	1	2
13	Padureso	Padureso	0	0	0	0	0	0	0	0	0	0
14	Poncowarno	Poncowarno	0	0	0	0	0	0	0	0	0	0
15	Kebumen	Kebumen I	1	0	0	0	0	0	0	0	0	1
		0 Kebumen II	0	0	0	0	0	0	0	0	0	0
		0 Kebumen III	0	0	0	0	0	0	0	0	0	0
16	Pejagoan	Pejagoan	0	0	0	0	0	0	0	0	0	0
17	Sruweng	Sruweng	0	0	0	0	0	0	0	0	1	1
18	Adimulyo	Adimulyo	0	2	0	1	0	0	0	0	0	3
19	Kuwarasan	Kuwarasan	1	0	0	0	0	0	0	0	0	1
20	Rowokele	Rowokele	2	0	1	1	0	0	0	0	0	4
21	Sempor	Sempor I	0	0	0	0	0	0	0	0	0	0
		0 Sempor II	0	0	0	0	0	0	0	0	0	0
22	Gombang	Gombang I	0	0	0	0	0	0	0	0	0	0
		0 Gombang II	0	0	0	0	0	0	0	0	0	0
23	Karanganyar	Karanganyar	0	0	0	0	0	0	0	0	0	0
24	Karanggayam	Karanggayam I	0	0	0	0	0	0	0	0	0	0
		0 Karanggayam II	0	0	0	0	0	0	0	0	1	1
25	Karangsambung	Karangsambung	0	0	0	0	0	0	0	0	0	0
26	Sadang	Sadang	0	0	0	0	0	0	0	0	1	1
<b>JUMLAH (KAB/KOTA)</b>			<b>6</b>	<b>8</b>	<b>3</b>	<b>3</b>	<b>0</b>	<b>0</b>	<b>0</b>	<b>0</b>	<b>9</b>	<b>29</b>

Sumber: Bidang Pengendalian Penyakit dan Kesehatan Masyarakat Dinkes PPKB

\* penyakit jantung kongenital, PPCM (Peripartum cardiomyopathy), aneurisma aorta, dll

\*\* SLE (Systemic lupus erthematosus), dll

\*\*\* stroke, aneurisma otak, dll

TABEL 24

**CAKUPAN PELAYANAN KESEHATAN PADA IBU HAMIL, IBU BERSALIN, DAN IBU NIFAS MENURUT KECAMATAN DAN PUSKESMAS  
KABUPATEN/KOTA KEBUMEN  
TAHUN 2022**

NO	KECAMATAN	PUSKESMAS	IBU HAMIL							IBU BERSALIN/NIFAS								
			JUMLAH	K1		K4		K6		JUMLAH	PERSALINAN DI FASYANKES		KF1		KF LENGKAP		IBU NIFAS MENDAPAT VIT A	
				JUMLAH	%	JUMLAH	%	JUMLAH	%		JUMLAH	%	JUMLAH	%	JUMLAH	%	JUMLAH	%
1	2	3	4	5	6	7	8	9	10	11	12	13	14	15	16	17	18	19
1	Ayah	Ayah I	486	486	100,0	486	100,0	486,0	100,0	486	486	100,0	486	100,0	492	101,2	486	100,0
		0 Ayah II	394	394	100,0	394	100,0	394,0	100,0	394	394	100,0	394	100,0	394	100,0	394	100,0
2	Buayan	Buayan	980	980	100,0	980	100,0	980,0	100,0	980	980	100,0	980	100,0	980	100,0	980	100,0
3	Puring	Puring	736	736	100,0	736	100,0	736,0	100,0	736	736	100,0	736	100,0	734	99,7	736	100,0
4	Petanahan	Petanahan	715	715	100,0	715	100,0	715,0	100,0	715	714	99,9	715	100,0	713	99,7	715	100,0
5	Klirong	Klirong I	405	405	100,0	405	100,0	405,0	100,0	405	405	100,0	405	100,0	402	99,3	405	100,0
		0 Klirong II	422	422	100,0	422	100,0	422,0	100,0	422	422	100,0	422	100,0	417	98,8	422	100,0
6	Buluspesantren	Buluspesantren I	410	410	100,0	410	100,0	410,0	100,0	410	410	100,0	410	100,0	406	99,0	410	100,0
		0 Buluspesantren II	383	383	100,0	383	100,0	383,0	100,0	383	382	99,7	383	100,0	383	100,0	383	100,0
7	Ambal	Ambal I	445	445	100,0	445	100,0	445,0	100,0	445	445	100,0	445	100,0	442	99,3	445	100,0
		0 Ambal II	317	317	100,0	316	99,7	316,0	99,7	317	314	99,1	317	100,0	315	99,4	315	99,4
8	Mirit	Mirit	670	670	100,0	670	100,0	670,0	100,0	670	669	99,9	669	99,9	668	99,7	668	99,7
9	Bonorowo	Bonorowo	269	269	100,0	268	99,6	268,0	99,6	269	269	100,0	269	100,0	263	97,8	269	100,0
10	Prembun	Prembun	377	377	100,0	372	98,7	372,0	98,7	377	377	100,0	377	100,0	365	96,8	377	100,0
11	Kutowinangun	Kutowinangun	623	623	100,0	623	100,0	623,0	100,0	623	622	99,8	623	100,0	595	95,5	623	100,0
12	Alian	Alian	944	944	100,0	944	100,0	944,0	100,0	944	942	99,8	944	100,0	946	100,2	943	99,9
13	Padureso	Padureso	227	227	100,0	227	100,0	227,0	100,0	227	227	100,0	227	100,0	227	100,0	227	100,0
14	Poncowarno	Poncowarno	271	271	100,0	271	100,0	271,0	100,0	271	271	100,0	271	100,0	260	95,9	271	100,0
15	Kebumen	Kebumen I	520	520	100,0	520	100,0	520,0	100,0	520	520	100,0	520	100,0	519	99,8	520	100,0
		0 Kebumen II	641	641	100,0	641	100,0	641,0	100,0	641	641	100,0	641	100,0	641	100,0	641	100,0
		0 Kebumen III	555	555	100,0	555	100,0	555,0	100,0	555	555	100,0	555	100,0	555	100,0	555	100,0
16	Pejagoan	Pejagoan	734	734	100,0	734	100,0	734,0	100,0	734	734	100,0	734	100,0	734	100,0	734	100,0
17	Sruweng	Sruweng	663	663	100,0	663	100,0	663,0	100,0	663	663	100,0	662	99,8	662	99,8	662	99,8
18	Adimulyo	Adimulyo	493	493	100,0	493	100,0	493,0	100,0	493	493	100,0	492	99,8	490	99,4	492	99,8
19	Kuwarasan	Kuwarasan	620	620	100,0	620	100,0	620,0	100,0	620	620	100,0	620	100,0	622	100,3	620	100,0
20	Rowokele	Rowokele	571	571	100,0	569	99,6	569,0	99,6	571	570	99,8	570	99,8	564	98,8	571	100,0
21	Sempor	Sempor I	720	720	100,0	720	100,0	720,0	100,0	720	720	100,0	720	100,0	715	99,3	720	100,0
		0 Sempor II	309	309	100,0	309	100,0	309,0	100,0	309	309	100,0	309	100,0	299	96,8	309	100,0
22	Gombong	Gombong I	153	153	100,0	153	100,0	153,0	100,0	153	153	100,0	153	100,0	155	101,3	153	100,0
		0 Gombong II	443	443	100,0	443	100,0	443,0	100,0	443	443	100,0	443	100,0	451	101,8	443	100,0
23	Karanganyar	Karanganyar	425	425	100,0	425	100,0	425,0	100,0	425	425	100,0	425	100,0	419	98,6	425	100,0
24	Karanggayam	Karanggayam I	431	431	100,0	431	100,0	431,0	100,0	431	431	100,0	431	100,0	429	99,5	431	100,0
		0 Karanggayam II	302	302	100,0	302	100,0	302,0	100,0	302	302	100,0	302	100,0	302	100,0	302	100,0
24	Karangsambung	Karangsambung	575	575	100,0	574	99,8	574,0	99,8	575	575	100,0	575	100,0	556	96,7	575	100,0
	Sadang	Sadang	330	330	100,0	330	100,0	330,0	100,0	330	330	100,0	330	100,0	342	103,6	330	100,0
<b>JUMLAH (KAB/KOTA)</b>			<b>17.559</b>	<b>17.559</b>	<b>100,0</b>	<b>17.549</b>	<b>99,94</b>	<b>17.549</b>	<b>99,9</b>	<b>17.559</b>	<b>17.549</b>	<b>99,94</b>	<b>17.555</b>	<b>100,0</b>	<b>17.457</b>	<b>99,4</b>	<b>17.552</b>	<b>99,96</b>

Sumber: Bidang Pengendalian Penyakit dan Kesehatan Masyarakat Dinkes PPKB

TABEL 25

**CAKUPAN IMUNISASI Td PADA IBU HAMIL MENURUT KECAMATAN DAN PUSKESMAS  
KABUPATEN/KOTA KEBUMEN  
TAHUN 2022**

NO	KECAMATAN	PUSKESMAS	JUMLAH IBU HAMIL	IMUNISASI Td PADA IBU HAMIL											
				Td1		Td2		Td3		Td4		Td5		Td2+	
				JUMLAH	%	JUMLAH	%	JUMLAH	%	JUMLAH	%	JUMLAH	%	JUMLAH	%
1	2	3	4	5	6	7	8	9	10	11	12	13	14	15	16
1	Ayah	Ayah I	486	0	0,0	0	0,0	0	0,0	0	0,0	23	4,7	23	4,7
	0	Ayah II	394	0	0,0	0	0,0	0	0,0	0	0,0	0	0,0	0	0,0
2	Buayan	Buayan	980	0	0,0	0	0,0	0	0,0	0	0,0	0	0,0	0	0,0
3	Puring	Puring	736	0	0,0	2	0,3	1	0,1	17	2,3	117	15,9	137	18,6
4	Petanahan	Petanahan	715	0	0,0	0	0,0	0	0,0	0	0,0	0	0,0	0	0,0
5	Klirong	Klirong I	405	0	0,0	0	0,0	0	0,0	15	3,7	1	0,2	16	4,0
	0	Klirong II	422	8	1,9	10	2,4	8	1,9	11	2,6	22	5,2	51	12,1
6	Buluspesantren	Buluspesantren I	410	0	0,0	0	0,0	0	0,0	0	0,0	0	0,0	0	0,0
	0	Buluspesantren II	383	0	0,0	0	0,0	0	0,0	0	0,0	0	0,0	0	0,0
7	Ambal	Ambal I	445	0	0,0	2	0,4	0	0,0	0	0,0	0	0,0	2	0,4
	0	Ambal II	317	0	0,0	0	0,0	2	0,6	5	1,6	4	1,3	11	3,5
8	Mirit	Mirit	670	0	0,0	0	0,0	0	0,0	0	0,0	0	0,0	0	0,0
9	Bonorowo	Bonorowo	269	0	0,0	9	3,3	7	2,6	11	4,1	13	4,8	40	14,9
10	Prembun	Prembun	377	0	0,0	0	0,0	0	0,0	8	2,1	27	7,2	35	9,3
11	Kutowinangun	Kutowinangun	623	0	0,0	0	0,0	0	0,0	0	0,0	0	0,0	0	0,0
12	Alian	Alian	944	0	0,0	0	0,0	0	0,0	0	0,0	0	0,0	0	0,0
13	Padureso	Padureso	227	0	0,0	0	0,0	0	0,0	4	1,8	4	1,8	8	3,5
14	Poncowarno	Poncowarno	271	5	1,8	4	1,5	7	2,6	20	7,4	18	6,6	49	18,1
15	Kebumen	Kebumen I	520	0	0,0	0	0,0	0	0,0	20	3,8	5	1,0	25	4,8
	0	Kebumen II	641	0	0,0	0	0,0	0	0,0	33	5,1	85	13,3	118	18,4
	0	Kebumen III	555	0	0,0	0	0,0	0	0,0	0	0,0	0	0,0	0	0,0
16	Pejagoan	Pejagoan	734	3	0,4	1	0,1	3	0,4	2	0,3	0	0,0	6	0,8
17	Sruweng	Sruweng	663	0	0,0	0	0,0	0	0,0	0	0,0	0	0,0	0	0,0
18	Adimulyo	Adimulyo	493	0	0,0	0	0,0	0	0,0	86	17,4	146	29,6	232	47,1
19	Kuwarasan	Kuwarasan	620	28	4,5	25	4,0	0	0,0	0	0,0	4	0,6	29	4,7
20	Rowokele	Rowokele	571	0	0,0	0	0,0	0	0,0	54	9,5	76	13,3	130	22,8
21	Sempor	Sempor I	720	0	0,0	0	0,0	0	0,0	20	2,8	0	0,0	20	2,8
	0	Sempor II	309	0	0,0	0	0,0	0	0,0	5	1,6	65	21,0	70	22,7
22	Gombong	Gombong I	153	0	0,0	0	0,0	0	0,0	38	24,8	87	56,9	125	81,7
	0	Gombong II	443	1	0,2	3	0,7	5	1,1	1	0,2	0	0,0	9	2,0
23	Karanganyar	Karanganyar	425	1	0,2	0	0,0	0	0,0	3	0,7	0	0,0	3	0,7
24	Karanggayam	Karanggayam I	431	1	0,2	1	0,2	0	0,0	3	0,7	2	0,5	6	1,4
	0	Karanggayam II	302	0	0,0	0	0,0	0	0,0	0	0,0	0	0,0	0	0,0
25	Karangsambung	Karangsambung	575	0	0,0	0	0,0	0	0,0	27	4,7	57	9,9	84	14,6
26	Sadang	Sadang	330	0	0,0	0	0,0	0	0,0	0	0,0	97	29,4	97	29,4
<b>(KAB/KOTA)</b>			<b>17.559</b>	<b>47</b>	<b>0,3</b>	<b>57</b>	<b>0,3</b>	<b>33</b>	<b>0,2</b>	<b>383</b>	<b>2,2</b>	<b>853</b>	<b>4,9</b>	<b>1.326</b>	<b>7,6</b>

Sumber: BBidang Pengendalian Penyakit dan Kesehatan Masyarakat Dinkes PPKB

TABEL 26

**PERSENTASE CAKUPAN IMUNISASI Td PADA WANITA USIA SUBUR YANG TIDAK HAMIL MENURUT KECAMATAN DAN PUSKESMAS  
KABUPATEN/KOTA KEBUMEN  
TAHUN 2022**

NO	KECAMATAN	PUSKESMAS	JUMLAH WUS TIDAK HAMIL (15-39 TAHUN)	IMUNISASI Td PADA WUS TIDAK HAMIL									
				Td1		Td2		Td3		Td4		Td5	
				JUMLAH	%	JUMLAH	%	JUMLAH	%	JUMLAH	%	JUMLAH	%
1	2	3	4	5	6	7	8	9	10	11	12	13	14
1	Ayah	Ayah I	5.895	0	0,0	0	0,0	0	0,0	15	0,3	200	3,4
0		Ayah II	7.151	0	0,0	0	0,0	0	0,0	0	0,0	0	0,0
2	Buayan	Buayan	9.485	0	0,0	0	0,0	0	0,0	0	0,0	0	0,0
3	Puring	Puring	13.496	0	0,0	1	0,0	2	0,0	9	0,1	13	0,1
4	Petanahan	Petanahan	13.330	0	0,0	0	0,0	0	0,0	0	0,0	0	0,0
5	Klirong	Klirong I	5.688	0	0,0	0	0,0	0	0,0	0	0,0	0	0,0
0		Klirong II	4.183	6	0,2	8	0,2	9	0,2	18	0,4	41	1,0
6	Buluspesantren	Buluspesantren I	4.176	0	0,0	0	0,0	0	0,0	0	0,0	0	0,0
0		Buluspesantren II	3.794	0	0,0	0	0,0	0	0,0	0	0,0	0	0,0
7	Ambal	Ambal I	6.790	0	0,0	0	0,0	0	0,0	0	0,0	0	0,0
0		Ambal II	4.108	0	0,0	0	0,0	0	0,0	1	0,0	1	0,0
8	Mirit	Mirit	3.612	0	0,0	0	0,0	0	0,0	0	0,0	0	0,0
9	Bonorowo	Bonorowo	3.367	0	0,0	0	0,0	0	0,0	1	0,0	1	0,0
10	Prembun	Prembun	6.801	0	0,0	0	0,0	0	0,0	8	0,1	15	0,2
11	Kutowinangun	Kutowinangun	2.981	0	0,0	0	0,0	0	0,0	0	0,0	1	0,0
12	Alian	Alian	5.763	0	0,0	0	0,0	0	0,0	0	0,0	0	0,0
13	Padureso	Padureso	2.082	0	0,0	0	0,0	0	0,0	0	0,0	0	0,0
14	Poncowarno	Poncowarno	2.059	2	0,1	1	0,1	2	0,1	6	0,3	6	0,3
15	Kebumen	Kebumen I	2.336	0	0,0	0	0,0	0	0,0	0	0,0	0	0,0
0		Kebumen II	9.846	0	0,0	0	0,0	0	0,0	1	0,0	12	0,1
0		Kebumen III	3.694	0	0,0	0	0,0	0	0,0	0	0,0	0	0,0
16	Pejagoan	Pejagoan	8.401	0	0,0	0	0,0	0	0,0	0	0,0	0	0,0
17	Sruweng	Sruweng	10.396	0	0,0	0	0,0	0	0,0	0	0,0	0	0,0
18	Adimulyo	Adimulyo	4.467	0	0,0	0	0,0	0	0,0	19	0,4	25	0,6
19	Kuwarasan	Kuwarasan	10.509	4	0,0	3	0,0	0	0,0	4	0,0	1	0,0
20	Rowokele	Rowokele	7.884	0	0,0	0	0,0	0	0,0	9	0,1	12	0,2
21	Sempor	Sempor I	8.055	0	0,0	0	0,0	3	0,0	3	0,0	0	0,0
0		Sempor II	4.763	0	0,0	0	0,0	0	0,0	1	0,0	18	0,4
22	Gombong	Gombong I	1.947	0	0,0	0	0,0	0	0,0	24	1,2	54	2,8
0		Gombong II	5.132	0	0,0	1	0,0	1	0,0	0	0,0	0	0,0
23	Karanganyar	Karanganyar	7.261	0	0,0	0	0,0	0	0,0	0	0,0	0	0,0
24	Karanggayam	Karanggayam I	550	0	0,0	0	0,0	0	0,0	0	0,0	0	0,1
0		Karanggayam II	5.763	0	0,0	0	0,0	0	0,0	0	0,0	0	0,0
25	Karangsambung	Karangsambung	10.808	0	0,0	0	0,0	0	0,0	4	0,0	11	0,1
26	Sadang	Sadang	1.651	1	0,1	1	0,0	1	0,0	16	1,0	14	0,8
<b>JUMLAH (KAB/KOTA)</b>			<b>208.224</b>	<b>14</b>	<b>0,0</b>	<b>15</b>	<b>0,0</b>	<b>18</b>	<b>0,0</b>	<b>140</b>	<b>0,1</b>	<b>425</b>	<b>0,2</b>

Sumber: Bidang Pengendalian Penyakit dan Kesehatan Masyarakat Dinkes PPKB



TABEL 27

**PERSENTASE CAKUPAN IMUNISASI Td PADA WANITA USIA SUBUR (HAMIL DAN TIDAK HAMIL) MENURUT KECAMATAN DAN PUSKESMAS  
KABUPATEN/KOTA KEBUMEN  
TAHUN 2022**

NO	KECAMATAN	PUSKESMAS	JUMLAH WUS (15-39 TAHUN)	IMUNISASI Td PADA WUS									
				Td1		Td2		Td3		Td4		Td5	
				JUMLAH	%	JUMLAH	%	JUMLAH	%	JUMLAH	%	JUMLAH	%
1	2	3	4	5	6	7	8	9	10	11	12	13	14
1	Ayah	Ayah I	6.445	0	0,0	0	0,0	0	0,0	116	1,8	91	1,4
	0	Ayah II	7.599	0	0,0	0	0,0	0	0,0	0	0,0	0	0,0
2	Buayan	Buayan	10.564	0	0,0	0	0,0	0	0,0	0	0,0	0	0,0
3	Puring	Puring	14.283	1	0,0	3	0,0	3	0,0	171	1,2	118	0,8
4	Petanahan	Petanahan	14.221	0	0,0	0	0,0	1	0,0	21	0,1	205	1,4
5	Klirong	Klirong I	6.160	0	0,0	0	0,0	0	0,0	15	0,2	1	0,0
	0	Klirong II	4.686	21	0,4	15	0,3	25	0,5	45	1,0	71	1,5
6	Buluspesantren	Buluspesantren I	4.656	0	0,0	0	0,0	0	0,0	88	1,9	4	0,1
	0	Buluspesantren II	4.235	0	0,0	0	0,0	4	0,1	67	1,6	34	0,8
7	Ambal	Ambal I	7.374	0	0,0	2	0,0	44	0,6	1	0,0	0	0,0
	0	Ambal II	4.541	0	0,0	2	0,0	2	0,0	92	2,0	34	0,7
8	Mirit	Mirit	4.386	0	0,0	0	0,0	0	0,0	181	4,1	23	0,5
9	Bonorowo	Bonorowo	3.729	0	0,0	17	0,5	51	1,4	131	3,5	13	0,3
10	Prembun	Prembun	7.256	0	0,0	0	0,0	0	0,0	23	0,3	87	1,2
11	Kutowinangun	Kutowinangun	3.263	4	0,1	2	0,1	2	0,1	4	0,1	4	0,1
12	Alian	Alian	6.444	0	0,0	0	0,0	0	0,0	0	0,0	0	0,0
13	Padureso	Padureso	3.088	0	0,0	0	0,0	49	1,6	331	10,7	32	1,0
14	Poncowarno	Poncowarno	2.355	7	0,3	4	0,2	36	1,5	24	1,0	18	0,8
15	Kebumen	Kebumen I	2.999	0	0,0	0	0,0	9	0,3	105	3,5	18	0,6
	0	Kebumen II	10.547	0	0,0	0	0,0	22	0,2	411	3,9	138	1,3
	0	Kebumen III	4.249	0	0,0	0	0,0	0	0,0	149	3,5	19	0,4
16	Pejagoan	Pejagoan	9.136	123	1,3	10	0,1	8	0,1	5	0,1	3	0,0
17	Sruweng	Sruweng	11.218	0	0,0	0	0,0	17	0,2	65	0,6	0	0,0
18	Adimulyo	Adimulyo	4.983	0	0,0	0	0,0	0	0,0	147	3,0	242	4,9
19	Kuwarasan	Kuwarasan	11.256	42	0,4	26	0,2	1	0,0	304	2,7	35	0,3
20	Rowokele	Rowokele	8.625	0	0,0	0	0,0	0	0,0	173	2,0	114	1,3
21	Sempor	Sempor I	8.808	0	0,0	0	0,0	0	0,0	189	2,1	18	0,2
	0	Sempor II	5.123	1	0,0	1	0,0	1	0,0	112	2,2	73	1,4
22	Gombong	Gombong I	2.107	0	0,0	0	0,0	0	0,0	38	1,8	105	5,0
	0	Gombong II	5.652	77	1,4	20	0,4	36	0,6	6	0,1	12	0,2
23	Karanganyar	Karanganyar	7.731	2	0,0	0	0,0	0	0,0	15	0,2	0	0,0
24	Karanggayam	Karanggayam I	1.038	1	0,1	1	0,1	0	0,0	3	0,3	2	0,2
	0	Karanggayam II	6.121	0	0,0	0	0,0	0	0,0	0	0,0	0	0,0
25	Karangsambung	Karangsambung	11.525	0	0,0	0	0,0	0	0,0	33	0,3	137	1,2
26	Sadang	Sadang	2.013	2	0,1	0	0,0	2	0,1	102	5,1	125	6,2
<b>JUMLAH (KAB/KOTA)</b>			<b>228.415</b>	<b>281</b>	<b>0,1</b>	<b>103</b>	<b>0,0</b>	<b>313</b>	<b>0,1</b>	<b>3.167</b>	<b>1,4</b>	<b>1.776</b>	<b>0,8</b>

Sumber: Bidang Pengendalian Penyakit dan Kesehatan Masyarakat Dinkes PPKB

TABEL 28

**JUMLAH IBU HAMIL YANG MENDAPATKAN DAN MENGONSUMSI TABLET TAMBAH DARAH (TTD) MENURUT KECAMATAN DAN PUSKESMAS  
KABUPATEN/KOTA KEBUMEN  
TAHUN 2022**

NO	KECAMATAN	PUSKESMAS	JUMLAH IBU HAMIL	TTD (90 TABLET)			
				IBU HAMIL YANG MENDAPATKAN	%	IBU HAMIL YANG MENGONSUMSI	%
1	2	3	4	5	6	7	8
1	Ayah	Ayah I	486	486	100,0	486	100,0
0		Ayah II	394	394	100,0	394	100,0
2	Buayan	Buayan	980	980	100,0	980	100,0
3	Puring	Puring	736	736	100,0	736	100,0
4	Petanahan	Petanahan	715	715	100,0	715	100,0
5	Klirong	Klirong I	405	405	100,0	405	100,0
0		Klirong II	422	422	100,0	422	100,0
6	Buluspesantren	Buluspesantren I	410	410	100,0	410	100,0
0		Buluspesantren II	383	383	100,0	383	100,0
7	Ambal	Ambal I	445	445	100,0	445	100,0
0		Ambal II	317	316	99,7	316	99,7
8	Mirit	Mirit	670	670	100,0	670	100,0
9	Bonorowo	Bonorowo	269	268	99,6	268	99,6
10	Prembun	Prembun	377	372	98,7	372	98,7
11	Kutowinangun	Kutowinangun	623	623	100,0	623	100,0
12	Alian	Alian	944	944	100,0	944	100,0
13	Padureso	Padureso	227	227	100,0	227	100,0
14	Poncowarno	Poncowarno	271	271	100,0	271	100,0
15	Kebumen	Kebumen I	520	520	100,0	520	100,0
0		Kebumen II	641	641	100,0	641	100,0
0		Kebumen III	555	555	100,0	555	100,0
16	Pejagoan	Pejagoan	734	734	100,0	734	100,0
17	Sruweng	Sruweng	663	663	100,0	663	100,0
18	Adimulyo	Adimulyo	493	493	100,0	493	100,0
19	Kuwarasan	Kuwarasan	620	620	100,0	620	100,0
20	Rowokele	Rowokele	571	569	99,6	569	99,6
21	Sempor	Sempor I	720	720	100,0	720	100,0
0		Sempor II	309	309	100,0	309	100,0
22	Gombong	Gombong I	153	153	100,0	153	100,0
0		Gombong II	443	443	100,0	443	100,0
23	Karanganyar	Karanganyar	425	425	100,0	425	100,0
24	Karanggayam	Karanggayam I	431	431	100,0	431	100,0
0		Karanggayam II	302	302	100,0	302	100,0
25	Karangsambung	Karangsambung	575	574	99,8	574	99,8
26	Sadang	Sadang	330	330	100,0	330	100,0
<b>JUMLAH (KAB/KOTA)</b>			<b>17.559</b>	<b>17.549</b>	<b>99,9</b>	<b>17.549</b>	<b>99,9</b>

Sumber: Bidang Pengendalian Penyakit dan Kesehatan Masyarakat Dinkes PPKB

TABEL 29

**PESERTA KB AKTIF METODE MODERN MENURUT JENIS KONTRASEPSI, DAN PESERTA KB AKTIF MENGALAMI EFEK SAMPING, KOMPLIKASI KEGAGALAN DAN DROP OUT MENURUT KECAMATAN DAN PUSKESMAS  
KABUPATENKOTA KEBUMEN  
TAHUN 2022**

NO	KECAMATAN	PUSKESMAS	JUMLAH PUS	PESERTA KB AKTIF METODE MODERN																		EFEK SAMPING BER-KB	%	KOMPLIKASI BER-KB	%	KEGAGALAN BER-KB	%	DROP OUT BER-KB	%	
				KONDOM	%	SUNTIK	%	PIL	%	AKDR	%	MOP	%	MOW	%	IMPLAN	%	MAL	%	JUMLAH	%									
1	2	3	4	5	6	7	8	9	10	11	12	13	14	15	16	17	18	19	20	21	22	23	24	25	26	27	28	29	30	
1	Ayah 0	Ayah I Ayah II	4.050 6.610	244 151	6,5 3,6	1.753 1.891	46,7 45,5	339 447	9,0 10,8	315 224	8,4 5,4	0 0	0,0 0,0	120 0	3,2 0,0	986 1.445	26,2 34,8	0 0	0,0 0,0	3.757 4.158	92,8 62,9	0 0	0,0 0,0	0 0	0,0 0,0	0 0	0,0 0,0	233 9	0,0 0,1	
2	Buayan	Buayan	10.083	181	2,3	4.863	62,4	892	11,4	382	4,9	5	0,1	205	2,6	1.258	16,1	0	0,0	7.791	77,3	0	0,0	1	0,0	0	0,0	0	0,0	
3	Puring	Puring	9.053	241	3,7	3.133	48,0	410	6,3	638	9,8	4	0,1	152	2,3	1.943	29,8	0	0,0	6.525	72,1	0	0,0	0	0,0	0	0,0	0	0,0	
4	Petabuhan	Petabuhan	9.053	486	7,9	2.970	48,0	427	6,9	752	12,2	1	0,0	186	3,0	1.366	22,1	0	0,0	6.189	68,4	0	0,0	0	0,0	0	0,0	136	2,2	
5	Klirong 0	Klirong I Klirong II	4.571 4.740	297 163	9,8 5,0	1.335 1.755	43,9 54,0	275 311	9,0 9,6	583 190	19,2 5,9	0 4	0,0 0,1	90 64	3,0 2,0	460 756	15,1 23,3	0 0	0,0 0,0	3.040 3.247	66,5 68,5	0 0	0,0 0,0	0 0	0,0 0,0	0 0	0,0 0,0	36 66	1,2 2,0	
6	Buluspesantren 0	Buluspesantren I Buluspesantren II	4.553 3.764	149 166	4,6 6,9	1.855 1.246	57,0 51,6	130 162	4,0 6,7	316 476	9,7 19,7	2 0	0,1 0,0	82 75	2,5 3,1	720 290	22,1 12,0	0 0	0,0 0,0	3.256 2.415	71,5 64,2	0 0	0,0 0,0	0 0	0,0 0,0	0 0	0,0 0,0	28 1,0	0,0 0,0	
7	Ambal 0	Ambal I Ambal II	4.921 3.825	159 158	3,8 6,3	3.312 1.102	79,8 43,7	231 280	5,6 11,1	67 399	1,6 15,8	2 0	0,0 0,0	52 88	1,3 3,5	324 493	7,8 19,6	0 154	0,0 6,1	4.149 2.520	84,3 65,9	0 28	0,0 1,1	0 0	0,0 0,0	0 2	0,0 0,1	108 4,3	0,0 0,0	
8	Mirit	Mirit	6.521	139	3,0	2.752	60,3	362	7,9	444	9,7	5	0,1	98	2,1	762	16,7	256	5,6	4.567	70,0	25	0,5	0	0,0	0	0,0	11	0,2	
9	Bonorowo	Bonorowo	2.755	160	8,9	951	52,7	145	8,0	160	8,9	0	0,0	0	0,0	387	21,5	0	0,0	1.803	65,4	0	0,0	0	0,0	0	0,0	0	0,0	
10	Prembun	Prembun	3.372	121	5,2	1.061	45,7	255	11,0	328	14,1	2	0,1	117	5,0	436	18,8	0	0,0	2.322	68,9	13	0,6	0	0,0	0	0,0	0	0,0	
11	Kutowinangun	Kutowinangun	6.125	415	9,8	1.798	42,4	516	12,2	705	16,6	1	0,0	156	3,7	648	15,3	0	0,0	4.240	69,2	0	0,0	0	0,0	0	0,0	0	0,0	
12	Alian	Alian	8.729	455	7,7	2.745	46,2	625	10,5	445	7,5	4	0,1	184	3,1	1.475	24,8	0	0,0	5.937	68,0	0	0,0	0	0,0	0	0,0	0	0,0	
13	Padureso	Padureso	2.447	89	4,0	1.110	49,8	250	11,2	93	4,2	0	0,0	90	4,0	597	26,8	0	0,0	2.229	91,1	0	0,0	0	0,0	0	0,0	20	0,9	
14	Poncowarno	Poncowarno	2.588	56	3,2	774	44,2	101	5,8	329	18,8	3	0,2	50	2,9	437	24,9	0	0,0	1.753	67,7	0	0,0	0	0,0	0	0,0	0	0,0	
15	Kabumen 0	Kabumen I Kabumen II Kabumen III	6.378 6.655 4.909	323 195 462	8,1 4,9 15,9	2.100 2.297 1.266	52,6 57,7 43,6	505 271 402	12,7 6,8 13,8	723 559 337	18,1 14,0 11,6	6 5	0,2 0,1 0,2	93 97 128	2,3 2,4 4,4	235 552 296	5,9 13,9 10,2	0 0 0	0,0 0,0 0,0	3.991 3.981 2.903	62,6 59,8 59,1	0 0 0	0,0 0,0 0,0	0 0 0	0,0 0,0 0,0	0 1	0,0 0,0 0,0	0 0 8	0,0 0,0 0,2	
16	Pejagoan	Pejagoan	8.157	417	8,0	2.510	48,1	659	12,6	635	12,2	2	0,0	170	3,3	828	15,9	0	0,0	5.223	64,0	0	0,0	0	0,0	0	0,0	0	0,0	
17	Sruweng	Sruweng	8.640	415	7,0	3.345	56,7	645	10,9	144	2,4	0	0,0	205	3,5	1.149	19,5	0	0,0	5.903	68,3	58	1,0	0	0,0	0	0,0	27	0,5	
18	Adimulyo	Adimulyo	4.762	458	12,8	1.193	33,3	640	17,8	360	10,0	0	0,0	172	4,8	764	21,3	0	0,0	3.587	75,3	0	0,0	0	0,0	0	0,0	0	0,0	
19	Kuwarasan	Kuwarasan	7.214	590	10,6	2.453	44,2	1.012	18,2	576	10,4	7	0,1	222	4,0	682	12,3	0	0,0	5.549	76,9	0	0,0	0	0,0	2	0,0	350	6,3	
20	Rowokele	Rowokele	7.114	251	4,0	2.595	41,7	610	9,8	431	6,9	1	0,0	112	1,8	2.225	35,7	0	0,0	6.226	87,5	0	0,0	0	0,0	0	0,0	0	0,0	
21	Sempor 0	Sempor I Sempor II	6.413 2.955	103 71	2,3 3,4	2.835 1.245	62,5 60,5	487 226	10,7 11,0	154 138	3,4 6,7	1 0	0,0 0,0	118 63	2,6 3,1	836 316	18,4 15,3	435 0	9,6 0,0	4.535 2.059	70,7 69,7	0 0	0,0 0,0	0 0	0,0 0,0	0 0	0,0 0,0	0 0	0,0 0,0	
22	Gombong 0	Gombong I Gombong II	1.807 4.578	192 558	14,0 17,6	540 1.285	39,3 40,6	253 453	18,4 14,3	157 475	11,4 15,0	0 0	0,0 0,0	76 118	5,5 3,7	157 275	11,4 8,7	0 0	0,0 0,0	1.375 3.164	76,1 69,1	0 0	0,0 0,0	0 0	0,0 0,0	0 0	0,0 0,0	0 0	0,0 0,0	
23	Karanganyar	Karanganyar	4.958	497	13,9	1.392	39,0	373	10,4	411	11,5	0	0,0	195	5,5	703	19,7	0	0,0	3.571	72,0	0	0,0	0	0,0	0	0,0	0	0,0	
24	Karanggayam 0	Karanggayam I Karanggayam II	4.723 2.992	74 71	2,2 2,2	2.050 1.380	59,6 41,9	242 369	7,0 11,2	68 207	2,0 6,3	26 37	0,8 1,1	108 124	3,1 3,8	843 1.065	24,5 32,4	27 0	0,8 0,0	3.437 3.290	72,8 110,0	0 0	0,0 0,0	0 0	0,0 0,0	0 0	0,0 0,0	0 0	0,0 0,0	
25	Karangsambung	Karangsambung	6.859	67	1,3	2.955	58,4	435	8,6	218	4,3	2	0,0	81	1,6	1.299	25,7	0	0,0	5.059	73,8	0	0,0	0	0,0	0	0,0	97	1,9	
26	Sadang	Sadang	3.469	116	4,3	1.454	53,8	299	11,1	68	2,5	2	0,1	64	2,4	699	25,9	51	1,9	2.704	77,9	56	2,1	0	0,0	2	0,1	116	4,3	
JUMLAH (KAB/KOTA)				190.343	8.690	6,37	69.301	50,83	14.039	10,30	12.507	9,17	128	0,094	3.955	2,90	27.707	20,32	923	0,68	136.327	71,62	180	0,1	1	0,0	7	0,0	1.249	0,9

Sumber: Bidang Pengendalian Penyakit dan Kesehatan Masyarakat Dirkes PPKB

TABEL 30

**PASANGAN USIA SUBUR (PUS) DENGAN STATUS 4 TERLALU (4T) DAN ALKI YANG MENJADI PESERTA KB AKTIF  
MENURUT KECAMATAN, DAN PUSKESMAS  
KABUPATEN/KOTA KEBUMEN  
TAHUN 2022**

NO	KECAMATAN	PUSKESMAS	JUMLAH PUS	PUS 4T	%	PUS 4T PADA KB AKTIF	%	PUS ALKI	%	PUS ALKI PADA KB AKTIF	%
1	2	3	4	5	6	7	8	9	10	11	12
1	Ayah	Ayah I	4.050	478	11,8	349	73,0	149	0,0	134	89,9
0		Ayah II	6.610	557	8,4	320	57,5	120	0,0	46	38,3
2	Buayan	Buayan	10.083	7.729	76,7	3.207	41,5	4.271	0,4	2.812	65,8
3	Puring	Puring	9.053	7.413	81,9	56	0,8	0	0,0	0	#DIV/0!
4	Petanahan	Petanahan	9.053	7.627	84,2	641	8,4	0	0,0	0	#DIV/0!
5	Klirong	Klirong I	4.571	1.563	34,2	1.460	93,4	0	0,0	0	#DIV/0!
0		Klirong II	4.740	711	15,0	134	18,8	0	0,0	0	#DIV/0!
6	Buluspesantren	Buluspesantren I	4.553	1.746	38,3	1.314	75,3	911	0,2	610	67,0
0		Buluspesantren II	3.764	395	10,5	235	59,5	0	0,0	0	#DIV/0!
7	Ambal	Ambal I	4.921	293	6,0	43	14,7	0	0,0	0	#DIV/0!
0		Ambal II	3.825	1.402	36,7	836	59,6	176	0,0	59	33,5
8	Mirit	Mirit	6.521	5.744	12,8	42	5,0	0	0,0	0	#DIV/0!
9	Bonorowo	Bonorowo	2.755	1.498	54,4	17	1,1	0	0,0	0	#DIV/0!
10	Prembun	Prembun	3.372	3349	99,3	32	1,0	0	0,0	0	#DIV/0!
11	Kutowinangun	Kutowinangun	6.125	5664	92,5	169	3,0	0	0,0	0	#DIV/0!
12	Alian	Alian	8.729	7738	88,6	21	0,3	0	0,0	0	#DIV/0!
13	Padureso	Padureso	2.447	1.230	50,3	683	55,5	0	0,0	0	#DIV/0!
14	Poncowarno	Poncowarno	2.588	1.369	52,9	126	9,2	1.240	0,5	948	76,5
15	Kebumen	Kebumen I	6.378	15451	242,3	93	0,6	0	0,0	0	#DIV/0!
0		Kebumen II	6.655	0	0,0	0	#DIV/0!	0	0,0	0	#DIV/0!
0		Kebumen III	4.909	0	0,0	0	#DIV/0!	0	0,0	0	#DIV/0!
16	Pejagoan	Pejagoan	8.157	6.896	84,5	0	0,0	0	0,0	0	#DIV/0!
17	Sruweng	Sruweng	8.640	7.579	87,7	39	0,5	2	0,0	2	100,0
18	Adimulyo	Adimulyo	4.762	4.275	89,8	57	1,3	0	0,0	0	#DIV/0!
19	Kuwarasan	Kuwarasan	7.214	6.205	86,0	0	0,0	0	0,0	0	#DIV/0!
20	Rowokele	Rowokele	7.114	6.084	85,5	8	0,6	1.242	0,2	0	0,0
21	Sempor	Sempor I	6.413	300	4,7	219	73,0	570	0,1	458	80,4
0		Sempor II	2.955	167	5,7	137	82,0	7	0,0	0	0,0
22	Gombong	Gombong I	1.807	239	13,2	0	0,0	0	0,0	24	#DIV/0!
0		Gombong II	4.578	200	4,4	192	96,0	0	0,0	78	#DIV/0!
23	Karanganyar	Karanganyar	4.958	4.270	86,1	569	13,3	315	0,1	185	58,7
24	Karanggayam	Karanggayam I	4.723	6.679	141,4	0	0,0	0	0,0	0	#DIV/0!
0		Karanggayam II	2.992	0	0,0	29	#DIV/0!	0	0,0	1.474	#DIV/0!
25	Karangsambung	Karangsambung	6.859	5497	80,1	74	1,3	0	0,0	0	#DIV/0!
26	Sadang	Sadang	3.469	1.704	49,1	1.321	77,5	197	0,1	131	66,5
<b>JUMLAH (KAB/KOTA)</b>			<b>190.343</b>	<b>122.052</b>	<b>64,1</b>	<b>12.423</b>	<b>10,2</b>	<b>9.200</b>	<b>0,0</b>	<b>6.961</b>	<b>75,7</b>

Sumber: Bidang Pengendalian Penyakit dan Kesehatan Masyarakat Dinkes PPKB

Keterangan :

ALKI : Anemia, LiLA < 23,5, Penyakit Kronis, dan IMS

4 Terlalu (4T), yaitu : 1) berusia kurang dari 20 tahun; 2) berusia lebih dari 35 tahun; 3) telah memiliki anak hidup lebih dari 3 orang; anak dengan lainnya kurang dari 2 tahun, atau

4) jarak kelahiran antara satu

TABEL 31

**CAKUPAN DAN PROPORSI PESERTA KB PASCA PERSALINAN MENURUT JENIS KONTRASEPSI, KECAMATAN, DAN PUSKESMAS  
KABUPATEN/KOTA KEBUMEN  
TAHUN 2022**

NO	KECAMATAN	PUSKESMAS	JUMLAH IBU BERSALIN	PESERTA KB PASCA PERSALINAN																	
				KONDOM	%	SUNTIK	%	PIL	%	IUD	%	MOP	%	MOW	%	IMPLAN	%	MAL	%	JUMLAH	%
1	2	3	4	5	6	7	8	9	10	11	12	13	14	15	16	17	18	19	20	21	22
1	Ayah	Ayah I	486		0,0	3149	43,6	789	10,9	551	7,6	1	0,0	197	2,7	2.530	35,1	0	0,0	7.218	1485,2
0		Ayah II	394	10	100,0	0	0,0	0	0,0		0,0	0	0,0	0	0,0		0,0	0	0,0	10	2,5
2	Buayan	Buayan	980	28	0,4	4563	63,5	822	11,4	352	4,9	4	0,1	181	2,5	1.229	17,1	0	0,0	7.183	733,0
3	Puring	Puring	736	0	0,0	2992	48,9	421	6,9	615	10,1	3	0,0	153	2,5	1.926	31,5	0	0,0	6.113	830,6
4	Petanahan	Petanahan	715	33	0,6	2970	51,8	427	7,4	752	13,1	1	0,0	186	3,2	1.366	23,8	0	0,0	5.736	802,2
5	Klirong	Klirong I	405	0	0,0	3255	53,9	617	10,2	785	13,0	4	0,1	161	2,7	1.217	20,1	0	0,0	6.043	1492,1
0		Klirong II	422	0	#DIV/0!		#DIV/0!	0	#DIV/0!		#DIV/0!	0	#DIV/0!	0	#DIV/0!		#DIV/0!	0	#DIV/0!	0	0,0
6	Buluspesantren	Buluspesantren I	410	4	0,1	3283	58,9	296	5,3	800	14,4	1	0,0	156	2,8	1.030	18,5	0	0,0	5.571	1358,8
0		Buluspesantren II	383	0	#DIV/0!		#DIV/0!	0	#DIV/0!		#DIV/0!	0	#DIV/0!	0	#DIV/0!		#DIV/0!	0	#DIV/0!	0	0,0
7	Ambal	Ambal I	445	70	1,2	3157	54,3	493	8,5	547	9,4	1	0,0	156	2,7	1.391	23,9	0	0,0	5.816	1307,0
0		Ambal II	317	11	100,0	0	0,0	0	0,0		0,0	0	0,0	0	0,0		0,0	154	1400,0	11	3,5
8	Mirit	Mirit	670	6	0,1	2595	60,4	372	8,7	422	9,8	5	0,1	102	2,4	786	18,3	256	6,0	4.293	640,7
9	Bonorowo	Bonorowo	269	67	3,8	941	53,3	147	8,3	158	9,0	0	0,0	67	3,8	384	21,8	0	0,0	1.764	655,8
10	Prembun	Prembun	377	11	0,5	1061	47,9	255	11,5	329	14,8	2	0,1	117	5,3	440	19,8	0	0,0	2.217	588,1
11	Kutowinangun	Kutowinangun	623	13	0,4	1546	45,0	403	11,7	705	20,5	1	0,0	141	4,1	627	18,2	210	6,1	3.437	551,7
12	Alian	Alian	944	65	1,2	2745	49,5	625	11,3	445	8,0	4	0,1	184	3,3	1.475	26,6	0	0,0	5.547	587,6
13	Padureso	Padureso	227	0	0,0	774	50,9	209	13,7	70	4,6	0	0,0	45	3,0	423	27,8	0	0,0	1.521	670,0
14	Poncowarno	Poncowarno	271	5	0,3	744	51,0	78	5,3	317	21,7	2	0,1	52	3,6	259	17,8	0	0,0	1.459	538,4
15	Kebumen	Kebumen I	520	5	0,1	5538	56,3	1.157	11,8	1.616	16,4	16	0,2	324	3,3	1.166	11,9	0	0,0	9.838	1891,9
0		Kebumen II	641	11	100,0	0	0,0		0,0	0	0,0	0	0,0	0	0,0		0,0	0	0,0	11	1,7
0		Kebumen III	555	0	#DIV/0!		#DIV/0!		#DIV/0!	0	#DIV/0!	0	#DIV/0!		#DIV/0!		#DIV/0!	0	#DIV/0!	0	0,0
16	Pejagoan	Pejagoan	734		0,0	2475	50,4	687	14,0	697	14,2	2	0,0	176	3,6	871	17,7	0	0,0	4.910	668,9
17	Sruweng	Sruweng	663	18	0,3	3345	60,8	645	11,7	144	2,6	0	0,0	205	3,7	1.149	20,9	0	0,0	5.506	830,5
18	Adimulyo	Adimulyo	493	7	0,2	1193	38,0	640	20,4	360	11,5	0	0,0	172	5,5	764	24,4	0	0,0	3.136	636,1
19	Kuwarasan	Kuwarasan	620		0,0	2041	49,6	654	15,9	525	12,8	0	0,0	219	5,3	672	16,3	0	0,0	4.111	663,1
20	Rowokele	Rowokele	571	12	2,5	2613	11,3	560	3,4	396	16,6	1	0,0	120	1,3	1.571	65,0	5	1,0	477	83,5
21	Sempor	Sempor I	720	16	0,2	4199	64,6	623	9,6	282	4,3	1	0,0	164	2,5	1.213	18,7	0	0,0	6.499	902,6
0		Sempor II	309	0	#DIV/0!		#DIV/0!		#DIV/0!	0	#DIV/0!	0	#DIV/0!		#DIV/0!		#DIV/0!	0	#DIV/0!	0	0,0
22	Gombong	Gombong I	153	43	1,1	1825	47,1	706	18,2	612	15,8	0	0,0	259	6,7	432	11,1	29	0,7	3.877	2534,0
0		Gombong II	443	0	#DIV/0!		#DIV/0!		#DIV/0!	0	#DIV/0!	0	#DIV/0!		#DIV/0!		#DIV/0!	0	#DIV/0!	0	0,0
23	Karanganyar	Karanganyar	425	2	1,4	1392	6,4	373	0,0	411	9,6	0	0,0	195	0,0	703	17,6	0	0,0	145	34,1
24	Karanggayam	Karanggayam I	431	0	0,0	3474	63,3	339	6,2	191	3,5	23	0,4	162	3,0	1.279	23,3	27	0,5	5.491	1274,0
0		Karanggayam II	302	56	100,0	0	0,0		0,0	0	0,0	0	0,0	0	0,0		0,0	0	0,0	56	18,5
25	Karangsambung	Karangsambung	575	0	0,0	2808	59,8	346	7,4	220	4,7	1	0,0	78	1,7	1.238	26,4	0	0,0	4.692	816,0
26	Sadang	Sadang	330	18	0,7	1453	56,9	248	9,7	68	2,7	2	0,1	64	2,5	699	27,4	51	2,0	2.554	773,9
JUMLAH (KAB/KOTA)			17.559	511,00	0,42	66.131	53,81	12.932	10,52	12.370	10,07	75,00	0,06	4.036	3,28	26.840	21,84	732,00	0,60	122.895	699,90

Sumber: Bidang Pengendalian Penyakit dan Kesehatan Masyarakat Dinkes PPKB  
Bidang PPKB

TABEL 32

**JUMLAH DAN PERSENTASE KOMPLIKASI KEBIDANAN  
MENURUT JENIS KELAMIN, KECAMATAN, DAN PUSKESMAS  
KABUPATEN/KOTA KEBUMEN  
TAHUN 2022**

NO	KECAMATAN	PUSKESMAS	JUMLAH IBU HAMIL	PERKIRAAN BUMIL DENGAN KOMPLIKASI KEBIDANAN	BUMIL DENGAN KOMPLIKASI KEBIDANAN YANG DITANGANI		JUMLAH KOMPLIKASI KEBIDANAN													JUMLAH KOMPLIKASI DALAM KEHAMILAN	JUMLAH KOMPLIKASI DALAM PERSALINAN	JUMLAH KOMPLIKASI PASCA PERSALINAN (NIFAS)
					JUMLAH	%	KURANG ENERGI KRONIS (KEK)	ANEMIA	PERDARAHAN	TUBERKULOSIS	MALARIA	INFEKSI LAINNYA	PREKLAMPSIA / EKLAMPSIA	DIABETES MELITUS	JANTUNG	COVID-19	PENYEBAB LAINNYA					
1	2	3	4	5	6	7	8	10	11	12	13	14	15	16	17	18	19	20	21	22		
1	Ayah	Ayah I	486	97	233	240	30	18	6	0	0	13	4	4	3	3	152	58	162	13		
0	Ayah II		394	79	110	140	53	45	0	0	0	0	4	3	0	0	5	101	9	0		
2	Buayan	Buayan	980	196	347	177	121	183	0	1	0	10	19	2	7	4	0	318	19	10		
3	Puring	Puring	736	147	278	189	70	96	1	0	0	9	6	20	5	2	69	193	76	9		
4	Petananahan	Petananahan	715	143	307	215	38	7	3	0	0	2	28	0	2	5	222	52	253	2		
5	Klirong	Klirong I	405	81	83	102	8	34	1	0	0	0	4	2	28	4	2	76	7	0		
0	Klirong II		422	84	101	120	25	7	0	0	0	0	0	8	1	7	53	48	53	0		
6	Buluspesantren	Buluspesantren I	410	82	97	118	7	75	0	0	0	2	2	1	2	0	8	85	10	2		
0	Buluspesantren II		383	77	118	154	10	51	0	0	0	0	35	9	2	2	9	74	44	0		
7	Ambal	Ambal I	445	89	67	75	14	12	10	0	0	0	1	0	0	1	29	27	40	0		
0	Ambal II		317	63	103	162	44	18	1	0	0	0	0	2	21	2	15	87	16	0		
8	Mirit	Mirit	670	134	169	126	13	49	0	0	0	2	1	1	2	2	99	67	100	2		
9	Bonorowo	Bonorowo	269	54	61	113	17	8	0	0	0	1	2	0	8	7	18	40	20	1		
10	Prembun	Prembun	377	75	61	81	2	3	0	0	0	7	15	4	1	6	23	16	38	7		
11	Kutowinangun	Kutowinangun	623	125	169	136	51	42	2	0	0	2	10	6	3	0	53	102	65	2		
12	Alian	Alian	944	189	250	132	9	129	0	0	0	6	13	0	5	0	88	143	101	6		
13	Padureso	Padureso	227	45	57	126	4	5	5	0	0	0	11	2	0	0	30	11	46	0		
14	Poncowarno	Poncowarno	271	54	81	149	18	23	0	0	0	7	4	1	2	2	24	46	28	7		
15	Kebumen	Kebumen I	520	104	131	126	9	2	0	0	0	3	6	0	42	0	69	53	75	3		
0	Kebumen II		641	128	209	163	23	22	3	0	0	10	23	10	5	5	108	65	134	10		
0	Kebumen III		555	111	177	159	56	62	0	0	0	0	0	0	0	2	57	120	57	0		
16	Pejagoan	Pejagoan	734	147	146	99	0	48	0	1	0	0	0	0	0	0	97	49	97	0		
17	Sruweng	Sruweng	663	133	245	185	32	16	7	0	0	8	45	3	2	5	127	58	179	8		
18	Adimulyo	Adimulyo	493	99	178	181	3	7	0	0	0	0	4	0	1	0	163	11	167	0		
19	Kuwarasan	Kuwarasan	620	124	195	157	30	82	2	0	0	4	1	12	7	9	48	140	51	4		
20	Rowokele	Rowokele	571	114	128	112	30	52	0	1	0	2	8	0	2	0	33	85	41	2		
21	Sempor	Sempor I	720	144	150	104	24	16	0	0	0	1	1	2	0	0	106	42	107	1		
0	Sempor II		309	62	159	257	40	44	0	0	0	9	12	8	1	1	44	94	56	9		
22	Gombong	Gombong I	153	31	52	170	5	14	0	0	0	0	4	1	0	1	27	21	31	0		
0	Gombong II		443	89	153	173	54	19	2	0	0	3	5	1	0	0	69	74	76	3		
23	Karanganyar	Karanganyar	425	85	90	106	25	34	0	0	0	1	4	0	0	6	20	65	24	1		
24	Karanggayam	Karanggayam I	431	86	123	143	9	38	2	0	0	0	1	24	6	0	8	35	61	1		
0	Karanggayam II		302	60	110	182	37	8	1	1	0	1	17	2	1	16	26	65	44	1		
25	Karangsambung	Karangsambung	575	115	196	170	20	19	2	0	0	4	15	1	40	3	92	83	109	4		
26	Sadang	Sadang	330	66	44	67	5	16	0	0	0	1	5	0	1	5	11	27	109	1		
JUMLAH (KAB/KOTA)			17.559	3.512	5.178	147	936	1.304	48	4	0	109	333	111	194	108	2.031	2.657	2.412	109		

Sumber: Bidang Pengendalian Penyakit dan Kesehatan Masyarakat Dinkes PPKB

TABEL 33

**JUMLAH DAN PERSENTASE KOMPLIKASI NEONATAL  
MENURUT JENIS KELAMIN, KECAMATAN, DAN PUSKESMAS  
KABUPATEN/KOTA KEBUMEN  
TAHUN 2022**

NO	KECAMATAN	PUSKESMAS	JUMLAH LAHIR HIDUP			PERKIRAAN NEONATAL KOMPLIKASI			JUMLAH KOMPLIKASI PADA NEONATUS															
									BBLR		ASFIKSIA		INFEKSI		TETANUS NEONATORUM		KELAINAN KONGENITAL		COVID-19		LAIN-LAIN		TOTAL	
			L	P	L + P	L	P	L + P	JUMLAH	%	JUMLAH	%	JUMLAH	%	JUMLAH	%	JUMLAH	%	JUMLAH	%	JUMLAH	%	JUMLAH	%
1	2	3	4	5	6	7	8	9	10	11	12	13	14	15	16	17	18	19	20	21	22	23	24	25
1	Ayah	Ayah I	217	268	485	33	40	73	2	2,7	0	0,0	0	0,0	0	0,0	2	2,7	0	0,0	4,0	5,5	8	11,0
0		Ayah II	209	186	395	31	28	59	2	3,4	0	0,0	1	1,7	0	0,0	2	3,4	0	0,0	5,0	8,4	10	16,9
2	Buayan	Buayan	527	457	984	79	69	148	1	0,7	0	0,0	0	0,0	0	0,0	0	0,0	0	0,0	3,0	2,0	4	2,7
3	Puring	Puring	411	325	736	62	49	110	5	4,5	1	0,9	1	0,9	0	0,0	2	1,8	0	0,0	11,0	10,0	20	18,1
4	Petanahan	Petanahan	384	330	714	58	50	107	2	1,9	0	0,0	0	0,0	0	0,0	2	1,9	0	0,0	8,0	7,5	12	11,2
5	Klirong	Klirong I	216	189	405	32	28	61	0	0,0	0	0,0	1	1,6	0	0,0	2	3,3	0	0,0	3,0	4,9	6	9,9
0		Klirong II	219	205	424	33	31	64	1	1,6	2	3,1	0	0,0	0	0,0	0	0,0	0	0,0	3,0	4,7	6	9,4
6	Buluspesantren	Buluspesantren I	218	194	412	33	29	62	2	3,2	1	1,6	2	3,2	0	0,0	1	1,6	0	0,0	8,0	12,9	14	22,7
0		Buluspesantren II	202	181	383	30	27	57	1	1,7	0	0,0	3	5,2	0	0,0	2	3,5	0	0,0	8,0	13,9	14	24,4
7	Ambal	Ambal I	234	210	444	35	32	67	1	1,5	1	1,5	1	1,5	0	0,0	3	4,5	0	0,0	8,0	12,0	14	21,0
0		Ambal II	170	153	323	26	23	48	4	8,3	1	2,1	0	0,0	0	0,0	3	6,2	0	0,0	10,0	20,6	18	37,2
8	Mirit	Mirit	346	322	668	52	48	100	3	3,0	1	1,0	3	3,0	0	0,0	1	1,0	0	0,0	8,0	8,0	16	16,0
9	Bonorowo	Bonorowo	118	151	269	18	23	40	0	0,0	1	2,5	0	0,0	0	0,0	0	0,0	0	0,0	3,0	7,4	4	9,9
10	Prembun	Prembun	209	168	377	31	25	57	1	1,8	0	0,0	0	0,0	0	0,0	2	3,5	0	0,0	5,0	8,8	8	14,1
11	Kutowinangun	Kutowinangun	351	273	624	53	41	94	1	1,1	0	0,0	2	2,1	0	0,0	2	2,1	0	0,0	5,0	5,3	10	10,7
12	Alian	Alian	525	419	944	79	63	142	1	0,7	2	1,4	4	2,8	0	0,0	1	0,7	0	0,0	10,0	7,1	18	12,7
13	Padureso	Padureso	142	84	226	21	13	34	1	2,9	0	0,0	0	0,0	0	0,0	0	0,0	0	0,0	1,0	2,9	2	5,9
14	Poncowarno	Poncowarno	151	120	271	23	18	41	1	2,5	0	0,0	0	0,0	0	0,0	3	7,4	0	0,0	4,0	9,8	8	19,7
15	Kebumen	Kebumen I	279	237	516	42	36	77	2	2,6	0	0,0	1	1,3	0	0,0	1	1,3	0	0,0	6,0	7,8	10	12,9
0		Kebumen II	320	319	639	48	48	96	2	2,1	0	0,0	1	1,0	0	0,0	0	0,0	0	0,0	3,0	3,1	6	6,3
0		Kebumen III	264	291	555	40	44	83	0	0,0	1	1,2	1	1,2	0	0,0	5	6,0	0	0,0	11,0	13,2	18	21,6
16	Pejagoan	Pejagoan	342	387	729	51	58	109	0	0,0	1	0,9	0	0,0	0	0,0	1	0,9	0	0,0	2,0	1,8	4	3,7
17	Sruweng	Sruweng	332	329	661	50	49	99	2	2,0	4	4,0	0	0,0	0	0,0	5	5,0	0	0,0	13,0	13,1	24	24,2
18	Adimulyo	Adimulyo	266	228	494	40	34	74	0	0,0	1	1,3	3	4,0	0	0,0	3	4,0	0	0,0	7,0	9,4	14	18,9
19	Kuwarasan	Kuwarasan	352	263	615	53	39	92	3	3,3	1	1,1	1	1,1	0	0,0	7	7,6	0	0,0	14,0	15,2	26	28,2
20	Rowokele	Rowokele	290	282	572	44	42	86	0	0,0	1	1,2	1	1,2	0	0,0	2	2,3	0	0,0	6,0	7,0	10	11,7
21	Sempor	Sempor I	363	357	720	54	54	108	5	4,6	1	0,9	1	0,9	0	0,0	0	0,0	0	0,0	7,0	6,5	14	13,0
0		Sempor II	170	136	306	26	20	46	1	2,2	1	2,2	2	4,4	0	0,0	1	2,2	0	0,0	7,0	15,3	12	26,1
22	Gombong	Gombong I	79	72	151	12	11	23	0	0,0	0	0,0	2	8,8	0	0,0	0	0,0	0	0,0	2,0	8,8	4	17,7
0		Gombong II	237	209	446	36	31	67	1	1,5	1	1,5	2	3,0	0	0,0	3	4,5	0	0,0	7,0	10,5	14	20,9
23	Karanganyar	Karanganyar	215	211	426	32	32	64	1	1,6	2	3,1	4	6,3	0	0,0	4	6,3	0	0,0	11,0	17,2	22	34,4
24	Karanggayam	Karanggayam I	263	169	432	39	25	65	1	1,5	3	4,6	1	1,5	0	0,0	2	3,1	0	0,0	7,0	10,8	14	21,6
0		Karanggayam II	165	136	301	25	20	45	3	6,6	0	0,0	0	0,0	0	0,0	1	2,2	0	0,0	6,0	13,3	10	22,1
25	Karangsambung	Karangsambung	296	277	573	44	42	86	0	0,0	0	0,0	0	0,0	0	0,0	2	2,3	0	0,0	4,0	4,7	6	7,0
26	Sadang	Sadang	172	160	332	26	24	50	0	0,0	0	0,0	1	2,0	0	0,0	1	2,0	0	0,0	2,0	4,0	4	8,0
<b>JUMLAH (KAB/KOTA)</b>			<b>9.254</b>	<b>8.298</b>	<b>17.552</b>	<b>1.388</b>	<b>1.245</b>	<b>2.633</b>	<b>50</b>	<b>1,9</b>	<b>27</b>	<b>1,0</b>	<b>39</b>	<b>1,5</b>	<b>0</b>	<b>0,0</b>	<b>66</b>	<b>2,5</b>	<b>0</b>	<b>0,0</b>	<b>222</b>	<b>8,4</b>	<b>404</b>	<b>15,3</b>

Sumber: Bidang Pengendalian Penyakit dan Kesehatan Masyarakat Dinkes PPKB

TABEL 34

**JUMLAH KEMATIAN NEONATAL, POST NEONATAL, BAYI, DAN BALITA MENURUT JENIS KELAMIN, KECAMATAN, DAN PUSKESMAS  
KABUPATEN/KOTA KEBUMEN  
TAHUN 2022**

NO	KECAMATAN	PUSKESMAS	JUMLAH KEMATIAN														
			LAKI - LAKI					PEREMPUAN					LAKI - LAKI + PEREMPUAN				
			NEONA TAL	POST NEONA TAL	BALITA			NEONA TAL	POST NEONA TAL	BALITA			NEONATAL	POST NEONATAL	BALITA		
					BAYI	ANAK BALITA	JUMLAH TOTAL			BAYI	ANAK BALITA	JUMLAH TOTAL			BAYI	ANAK BALITA	JUMLAH TOTAL
1	2	3	4	5	6	7	8	9	10	11	14	15	16	17	18	21	22
1	Ayah	Ayah I	2	0	2	0	2	2	1	3	0	3	4	1	5	0	5
0	Ayah	Ayah II	4	1	5	0	5	0	1	1	1	2	4	2	6	1	7
2	Buayan	Buayan	1	0	1	0	1	1	0	1	0	1	2	0	2	0	2
3	Puring	Puring	5	1	6	0	6	3	0	3	1	4	8	1	9	1	10
4	Petanahan	Petanahan	5	0	5	0	5	1	0	1	0	1	6	0	6	0	6
5	Klirong	Klirong I	1	0	1	0	1	0	0	0	0	0	1	0	1	0	1
0	Klirong	Klirong II	3	0	3	0	3	0	0	0	0	0	3	0	3	0	3
6	Buluspesantren	Buluspesantren I	0	1	1	0	1	3	1	4	0	4	3	2	5	0	5
0	Buluspesantren	Buluspesantren II	3	2	5	0	5	1	0	1	2	3	4	2	6	2	8
7	Ambal	Ambal I	2	1	3	1	4	1	2	3	0	3	3	3	6	1	7
0	Ambal	Ambal II	3	1	4	0	4	5	0	5	2	7	8	1	9	2	11
8	Mirit	Mirit	4	0	4	0	4	1	1	2	1	3	5	1	6	1	7
9	Bonorowo	Bonorowo	1	0	1	0	1	1	0	1	0	1	2	0	2	0	2
10	Prembun	Prembun	1	2	3	0	3	0	1	1	0	1	1	3	4	0	4
11	Kutowinangun	Kutowinangun	2	1	3	0	3	2	0	2	0	2	4	1	5	0	5
12	Alian	Alian	2	1	3	1	4	1	1	2	1	3	3	2	5	2	7
13	Padureso	Padureso	1	0	1	0	1	0	0	0	0	0	1	0	1	0	1
14	Poncowarno	Poncowarno	1	0	1	0	1	3	0	3	0	3	4	0	4	0	4
15	Kebumen	Kebumen I	2	1	3	0	3	2	0	2	0	2	4	1	5	0	5
0	Kebumen	Kebumen II	2	0	2	1	3	0	0	0	1	1	2	0	2	2	4
0	Kebumen	Kebumen III	3	0	3	0	3	2	1	3	3	6	5	1	6	3	9
16	Pejagoan	Pejagoan	0	0	0	0	0	2	0	2	0	2	2	0	2	0	2
17	Sruweng	Sruweng	7	2	9	0	9	2	0	2	1	3	9	2	11	1	12
18	Adimulyo	Adimulyo	2	0	2	2	4	1	1	2	1	3	3	1	4	3	7
19	Kuwarasan	Kuwarasan	5	3	8	0	8	1	4	5	0	5	6	7	13	0	13
20	Rowokele	Rowokele	1	1	2	0	2	2	1	3	0	3	3	2	5	0	5
21	Sempor	Sempor I	4	1	5	0	5	2	0	2	1	3	6	1	7	1	8
0	Sempor	Sempor II	1	1	2	1	3	2	1	3	0	3	3	2	5	1	6
22	Gombang	Gombang I	1	0	1	0	1	0	1	1	0	1	1	1	2	0	2
0	Gombang	Gombang II	1	0	1	0	1	4	2	6	0	6	5	2	7	0	7
23	Karanganyar	Karanganyar	7	1	8	2	10	0	1	1	0	1	7	2	9	2	11
24	Karanggayam	Karanggayam I	2	3	5	0	5	2	0	2	0	2	4	3	7	0	7
0	Karanggayam	Karanggayam II	2	2	4	0	4	1	0	1	0	1	3	2	5	0	5
25	Karangsambung	Karangsambung	2	0	2	0	2	0	1	1	0	1	2	1	3	0	3
26	Sadang	Sadang	1	1	2	0	2	0	0	0	0	0	1	1	2	0	2
JUMLAH (KAB/KOTA)			84	27	111	8	119	48	21	69	15	84	132	48	180	23	203
ANGKA KEMATIAN (DILAPORKAN)			9,1		12,0	0,9	12,9	5,8		8,3	1,8	10,1	7,5		10,26	1,3	11,6

Sumber: Bidang Pengendalian Penyakit dan Kesehatan Masyarakat Dinkes PPKB

Keterangan : - Angka Kematian (dilaporkan) tersebut di atas belum tentu menggambarkan AKN/AKB/AKABA yang sebenarnya di populasi



TABEL 35

**JUMLAH KEMATIAN NEONATAL DAN POST NEONATAL MENURUT PENYEBAB UTAMA, KECAMATAN, DAN PUSKESMAS  
KABUPATEN/KOTA KEBUMEN  
TAHUN 2022**

NO	KECAMATAN	PUSKESMAS	PENYEBAB KEMATIAN NEONATAL (0-28 HARI)								PENYEBAB KEMATIAN POST NEONATAL (29 HARI-11 BULAN)								
			BBLR DAN PREMATURITAS	ASFIKIA	TETANUS NEONATORUM	INFEKSI	KELAINAN KONGENITAL	COVID-19	KELAINAN CARDIOVASKULAR DAN RESPIRATORI	LAIN-LAIN	KONDISI PERINATAL	PNEUMONIA	DIARE	KELAINAN KONGENITAL JANTUNG	KELAINAN KONGENITAL LANNYA	MENINGITIS	PENYAKIT SARAF	DEMAM BERDARAH	LAIN-LAIN
1	2	3	4	5	6	7	8	9	10	11	12	13	14	15	16	17	18	19	20
1	Ayah	Ayah I	2	0	0	0	2	0	0	0	0	0	0	0	0	0	0	0	1
0		Ayah II	2	0	0	0	2	0	0	0	0	0	1	0	0	0	0	0	1
2	Buayan	Buayan	1	0	0	0	0	0	0	1	0	0	0	0	0	0	0	0	0
3	Puring	Puring	5	1	0	0	1	0	1	0	0	1	0	0	0	0	0	0	0
4	Petanahan	Petanahan	2	0	0	0	2	0	0	2	0	0	0	0	0	0	0	0	0
5	Klirong	Klirong I	0	0	0	0	1	0	0	0	0	0	0	0	0	0	0	0	0
0		Klirong II	1	2	0	0	0	0	0	0	0	0	0	0	0	0	0	0	0
6	Buluspesantren	Buluspesantren I	2	1	0	0	0	0	0	0	0	0	0	0	0	0	0	0	2
0		Buluspesantren II	1	0	0	0	2	0	0	0	0	1	0	0	0	0	0	0	2
7	Ambal	Ambal I	1	1	0	0	1	0	0	0	0	1	0	1	0	0	0	0	1
0		Ambal II	4	1	0	0	3	0	0	0	0	0	0	0	0	0	0	0	1
8	Mirit	Mirit	3	1	0	0	1	0	0	0	0	1	0	0	0	0	0	0	0
9	Bonorowo	Bonorowo	0	1	0	0	0	0	0	1	0	0	0	0	0	0	0	0	0
10	Prembun	Prembun	1	0	0	0	1	0	0	0	0	0	0	0	0	2	0	0	0
11	Kutowinangun	Kutowinangun	1	0	0	0	2	0	0	1	0	0	0	0	0	1	0	0	0
12	Alian	Alian	1	2	0	0	0	0	0	0	0	0	1	0	0	0	0	0	1
13	Padureso	Padureso	1	0	0	0	0	0	0	0	0	0	0	0	0	0	0	0	0
14	Poncowarno	Poncowarno	1	0	0	0	2	0	0	0	0	0	0	0	0	0	0	0	1
15	Kebumen	Kebumen I	2	0	0	1	1	0	0	0	0	0	0	0	0	0	0	0	1
0		Kebumen II	2	0	0	0	0	0	0	0	0	0	0	0	0	0	0	0	0
0		Kebumen III	0	1	0	0	3	0	0	1	0	0	0	0	0	0	0	0	1
16	Pejagoan	Pejagoan	0	1	0	0	1	0	0	0	0	0	0	0	0	0	0	0	0
17	Sruweng	Sruweng	2	4	0	0	3	0	0	0	0	0	0	0	1	0	0	0	1
18	Adimulyo	Adimulyo	0	1	0	0	0	0	2	3	0	2	0	0	0	0	0	0	0
19	Kuwarasan	Kuwarasan	4	1	0	0	1	0	0	0	0	0	0	4	2	0	0	0	1
20	Rowokele	Rowokele	0	1	0	0	2	0	0	0	0	0	1	0	0	0	0	0	1
21	Sempor	Sempor I	5	1	0	0	0	0	0	0	0	0	0	0	0	0	0	0	1
0		Sempor II	1	1	0	0	1	0	0	0	0	1	0	0	0	0	0	0	1
22	Gombong	Gombong I	0	0	0	0	0	0	0	1	0	0	0	0	0	0	0	0	1
0		Gombong II	2	1	0	0	2	0	0	0	0	1	0	0	1	0	0	0	0
23	Karanganyar	Karanganyar	2	2	0	0	3	0	0	0	0	0	0	0	1	1	0	0	0
24	Karanggayam	Karanggayam I	1	3	0	0	0	0	0	0	0	1	0	1	1	0	0	0	0
0		Karanggayam II	3	0	0	0	0	0	0	0	0	0	0	1	0	0	0	0	1
25	Karangsambung	Karangsambung	1	0	0	0	1	0	0	0	0	0	0	1	0	0	0	0	0
26	Sadang	Sadang	0	0	0	0	1	0	0	0	0	0	0	0	0	0	0	0	1
<b>JUMLAH (KAB/KOTA)</b>			<b>54</b>	<b>27</b>	<b>0</b>	<b>1</b>	<b>39</b>	<b>0</b>	<b>3</b>	<b>10</b>	<b>0</b>	<b>9</b>	<b>3</b>	<b>8</b>	<b>8</b>	<b>2</b>	<b>0</b>	<b>0</b>	<b>20</b>

Sumber: Bidang Pengendalian Penyakit dan Kesehatan Masyarakat Dinkes PPKB

TABEL 36

**JUMLAH KEMATIAN ANAK BALITA MENURUT PENYEBAB UTAMA, KECAMATAN, DAN PUSKESMAS  
KABUPATEN/KOTA KEBUMEN  
TAHUN 2022**

NO	KECAMATAN	PUSKESMAS	PENYEBAB KEMATIAN ANAK BALITA (12-59 BULAN)									
			PNEUMONIA	KELAINAN KONGENITAL	PENYAKIT SARAF	DEMAM BERDARAH	KELAINAN KONGENITAL JANTUNG	KECELAKAAN LALU LINTAS	KELAINAN KONGENITAL LAINNYA	TENGGELOM	INFEKSI PARASIT	LAIN-LAIN
1	2	3	4	5	6	7	8	9	10	11	12	13
1	Ayah	Ayah I	0	0	0	0	0	0	0	0	0	0
0		Ayah II	0	0	0	0	0	0	0	0	0	1
2	Buayan	Buayan	0	0	0	0	0	0	0	0	0	0
3	Puring	Puring	0	0	0	0	0	0	1	0	0	0
4	Petanahan	Petanahan	0	0	0	0	0	0	0	0	0	0
5	Klirong	Klirong I	0	0	0	0	0	0	0	0	0	0
0		Klirong II	0	0	0	0	0	0	0	0	0	0
6	Buluspesantren	Buluspesantren I	0	0	0	0	0	0	0	0	0	0
0		Buluspesantren II	0	0	0	0	0	0	0	0	0	2
7	Ambal	Ambal I	0	0	0	0	1	0	0	0	0	1
0		Ambal II	0	0	0	0	0	0	0	0	0	1
8	Mirit	Mirit	0	0	0	0	0	0	0	0	0	1
9	Bonorowo	Bonorowo	0	0	0	0	0	0	0	0	0	0
10	Prembun	Prembun	0	0	0	0	0	0	0	0	0	0
11	Kutowinangun	Kutowinangun	0	0	0	0	0	0	0	0	0	0
12	Alian	Alian	0	0	0	0	0	0	0	0	0	2
13	Padureso	Padureso	0	0	0	0	0	0	0	0	0	0
14	Poncowarno	Poncowarno	0	0	0	0	0	0	0	0	0	0
15	Kebumen	Kebumen I	0	0	0	0	0	0	0	0	0	0
0		Kebumen II	0	0	0	1	0	0	0	0	0	1
0		Kebumen III	1	1	0	0	1	0	0	0	0	0
16	Pejagoan	Pejagoan	0	0	0	0	0	0	0	0	0	0
17	Sruweng	Sruweng	0	0	0	0	1	0	0	0	0	0
18	Adimulyo	Adimulyo	1	0	0	0	0	0	1	0	0	1
19	Kuwarasan	Kuwarasan	0	0	0	0	0	0	0	0	0	0
20	Rowokele	Rowokele	0	0	0	0	0	0	0	0	0	0
21	Sempor	Sempor I	0	0	0	0	0	0	0	0	0	1
0		Sempor II	0	0	0	0	0	0	0	0	0	1
22	Gombang	Gombang I	0	0	0	0	0	0	0	0	0	0
0		Gombang II	0	0	0	0	0	0	0	0	0	0
23	Karanganyar	Karanganyar	1	0	0	0	0	0	0	0	0	1
24	Karanggayam	Karanggayam I	0	0	0	0	0	0	0	0	0	0
0		Karanggayam II	0	0	0	0	0	0	0	0	0	0
25	Karangsambung	Karangsambung	0	0	0	0	0	0	0	0	0	0
26	Sadang	Sadang	0	0	0	0	0	0	0	0	0	0
<b>JUMLAH (KAB/KOTA)</b>			<b>3</b>	<b>1</b>	<b>0</b>	<b>1</b>	<b>3</b>	<b>0</b>	<b>2</b>	<b>0</b>	<b>0</b>	<b>13</b>

Sumber: Bidang Pengendalian Penyakit dan Kesehatan Masyarakat Dinkes PPKB

TABEL 38

**CAKUPAN KUNJUNGAN NEONATAL MENURUT JENIS KELAMIN, KECAMATAN, DAN PUSKESMAS  
KABUPATEN/KOTA KEBUMEN  
TAHUN 2022**

NO	KECAMATAN	PUSKESMAS	JUMLAH LAHIR HIDUP			KUNJUNGAN NEONATAL 1 KALI (KN1)						KUNJUNGAN NEONATAL 3 KALI (KN LENGKAP)						BAYI BARU LAHIR YANG DILAKUKAN SCREENING HIPOTIROID KONGENITAL					
						L		P		L + P		L		P		L + P		L		P		L + P	
			L	P	L + P	JUMLAH	%	JUMLAH	%	JUMLAH	%	JUMLAH	%	JUMLAH	%	JUMLAH	%	JUMLAH	%	JUMLAH	%	JUMLAH	%
1	2	3	4	5	6	7	8	9	10	11	12	13	14	15	16	17	18	19	20	21	22	23	24
1	Ayah	Ayah I	217	268	485	217	100,0	267	99,6	484	99,8	227	104,6	263	98,1	490	101,0	28	12,9	17	6,3	45	9,3
	0	Ayah II	209	186	395	208	99,5	186	100,0	394	99,7	208	99,5	186	100,0	394	99,7	5	2,4	11	5,9	16	4,1
2	Buayan	Buayan	527	457	984	527	100,0	457	100,0	984	100,0	518	98,3	459	100,4	977	99,3	30	5,7	42	9,2	72	7,3
3	Puring	Puring	411	325	736	410	99,8	325	100,0	735	99,9	406	98,8	324	99,7	730	99,2	9	2,2	13	4,0	22	3,0
4	Petanahan	Petanahan	384	330	714	382	99,5	331	100,3	713	99,9	381	99,2	331	100,3	712	99,7	7	1,8	9	2,7	16	2,2
5	Klirong	Klirong I	216	189	405	216	100,0	189	100,0	405	100,0	215	99,5	189	100,0	404	99,8	19	8,8	23	12,2	42	10,4
	0	Klirong II	219	205	424	218	99,5	205	100,0	423	99,8	208	95,0	193	94,1	401	94,6	16	7,3	21	10,2	37	8,7
6	Buluspesantren	Buluspesantren I	218	194	412	217	99,5	192	99,0	409	99,3	217	99,5	192	99,0	409	99,3	22	10,1	23	11,9	45	10,9
	0	Buluspesantren II	202	181	383	202	100,0	181	100,0	383	100,0	204	101,0	179	98,9	383	100,0	21	10,4	25	13,8	46	12,0
7	Ambal	Ambal I	234	210	444	230	98,3	211	100,5	441	99,3	224	95,7	215	102,4	439	98,9	14	6,0	17	8,1	31	7,0
	0	Ambal II	170	153	323	170	100,0	151	98,7	321	99,4	167	98,2	149	97,4	316	97,8	7	4,1	8	5,2	15	4,6
8	Mirit	Mirit	346	322	668	344	99,4	322	100,0	666	99,7	343	99,1	322	100,0	665	99,6	6	1,7	9	2,8	15	2,2
9	Bonorowo	Bonorowo	118	151	269	115	97,5	150	99,3	265	98,5	120	101,7	142	94,0	262	97,4	13	11,0	15	9,9	28	10,4
10	Prembun	Prembun	209	168	377	209	100,0	168	100,0	377	100,0	216	103,3	149	88,7	365	96,8	21	10,0	27	16,1	48	12,7
11	Kutowinangun	Kutowinangun	351	273	624	351	100,0	273	100,0	624	100,0	321	91,5	245	89,7	566	90,7	16	4,6	22	8,1	38	6,1
12	Alian	Alian	525	419	944	524	99,8	419	100,0	943	99,9	522	99,4	424	101,2	946	100,2	15	2,9	33	7,9	48	5,1
13	Padureso	Padureso	142	84	226	142	100,0	84	100,0	226	100,0	142	100,0	84	100,0	226	100,0	13	9,2	13	15,5	26	11,5
14	Poncowarno	Poncowarno	151	120	271	150	99,3	119	99,2	269	99,3	149	98,7	118	98,3	267	98,5	9	6,0	11	9,2	20	7,4
15	Kebumen	Kebumen I	279	237	516	279	100,0	237	100,0	516	100,0	275	98,6	239	100,8	514	99,6	7	2,5	12	5,1	19	3,7
	0	Kebumen II	320	319	639	318	99,4	319	100,0	637	99,7	315	98,4	320	100,3	635	99,4	20	6,3	24	7,5	44	6,9
	0	Kebumen III	264	291	555	264	100,0	291	100,0	555	100,0	264	100,0	290	99,7	554	99,8	23	8,7	28	9,6	51	9,2
16	Pejagoan	Pejagoan	342	387	729	342	100,0	387	100,0	729	100,0	344	100,6	387	100,0	731	100,3	4	1,2	13	3,4	17	2,3
17	Sruweng	Sruweng	332	329	661	330	99,4	329	100,0	659	99,7	333	100,3	327	99,4	660	99,8	6	1,8	5	1,5	11	1,7
18	Adimulyo	Adimulyo	266	228	494	264	99,2	227	99,6	491	99,4	264	99,2	227	99,6	491	99,4	11	4,1	13	5,7	24	4,9
19	Kuwarasan	Kuwarasan	352	263	615	352	100,0	263	100,0	615	100,0	345	98,0	262	99,6	607	98,7	10	2,8	17	6,5	27	4,4
20	Rowokele	Rowokele	290	282	572	290	100,0	282	100,0	572	100,0	290	100,0	282	100,0	572	100,0	23	7,9	35	12,4	58	10,1
21	Sempor	Sempor I	363	357	720	360	99,2	357	100,0	717	99,6	368	101,4	346	96,9	714	99,2	7	1,9	11	3,1	18	2,5
	0	Sempor II	170	136	306	169	99,4	135	99,3	304	99,3	176	103,5	165	121,3	341	111,4	13	7,6	25	18,4	38	12,4
22	Gombong	Gombong I	79	72	151	79	100,0	72	100,0	151	100,0	79	100,0	73	101,4	152	100,7	3	3,8	8	11,1	11	7,3
	0	Gombong II	237	209	446	237	100,0	209	100,0	446	100,0	232	97,9	214	102,4	446	100,0	8	3,4	10	4,8	18	4,0
23	Karanganyar	Karanganyar	215	211	426	214	99,5	210	99,5	424	99,5	214	99,5	211	100,0	425	99,8	21	9,8	24	11,4	45	10,6
24	Karanggayam	Karanggayam I	263	169	432	261	99,2	165	97,6	426	98,6	262	99,6	165	97,6	427	98,8	19	7,2	21	12,4	40	9,3
	0	Karanggayam II	165	136	301	165	100,0	136	100,0	301	100,0	158	95,8	144	105,9	302	100,3	14	8,5	17	12,5	31	10,3
25	Karangsambung	Karangsambung	296	277	573	296	100,0	277	100,0	573	100,0	298	100,7	276	99,6	574	100,2	22	7,4	25	9,0	47	8,2
26	Sadang	Sadang	172	160	332	172	100,0	160	100,0	332	100,0	158	91,9	157	98,1	315	94,9	5	2,9	8	5,0	13	3,9
<b>JUMLAH (KAB/KOTA)</b>			<b>9.254</b>	<b>8.298</b>	<b>17.552</b>	<b>9.224</b>	<b>99,7</b>	<b>8.286</b>	<b>99,9</b>	<b>17.510</b>	<b>99,76</b>	<b>9.163</b>	<b>99,0</b>	<b>8.249</b>	<b>99,4</b>	<b>17.412</b>	<b>99,2</b>	<b>487</b>	<b>5,3</b>	<b>635</b>	<b>7,7</b>	<b>1.122</b>	<b>6,4</b>

Sumber: Bidang Pengendalian Penyakit dan Kesehatan Masyarakat Dinkes PPKB

TABEL 38

**CAKUPAN KUNJUNGAN NEONATAL MENURUT JENIS KELAMIN, KECAMATAN, DAN PUSKESMAS  
KABUPATEN/KOTA KEBUMEN  
TAHUN 2022**

NO	KECAMATAN	PUSKESMAS	JUMLAH LAHIR HIDUP			KUNJUNGAN NEONATAL 1 KALI (KN1)						KUNJUNGAN NEONATAL 3 KALI (KN LENGKAP)						BAYI BARU LAHIR YANG DILAKUKAN SCREENING HIPOTIROID KONGENITAL					
						L		P		L + P		L		P		L + P		L		P		L + P	
			L	P	L + P	JUMLAH	%	JUMLAH	%	JUMLAH	%	JUMLAH	%	JUMLAH	%	JUMLAH	%	JUMLAH	%	JUMLAH	%	JUMLAH	%
1	2	3	4	5	6	7	8	9	10	11	12	13	14	15	16	17	18	19	20	21	22	23	24
1	Ayah	Ayah I	217	268	485	217	100,0	267	99,6	484	99,8	227	104,6	263	98,1	490	101,0	28	12,9	17	6,3	45	9,3
	0	Ayah II	209	186	395	208	99,5	186	100,0	394	99,7	208	99,5	186	100,0	394	99,7	5	2,4	11	5,9	16	4,1
2	Buayan	Buayan	527	457	984	527	100,0	457	100,0	984	100,0	518	98,3	459	100,4	977	99,3	30	5,7	42	9,2	72	7,3
3	Puring	Puring	411	325	736	410	99,8	325	100,0	735	99,9	406	98,8	324	99,7	730	99,2	9	2,2	13	4,0	22	3,0
4	Petanahan	Petanahan	384	330	714	382	99,5	331	100,3	713	99,9	381	99,2	331	100,3	712	99,7	7	1,8	9	2,7	16	2,2
5	Klirong	Klirong I	216	189	405	216	100,0	189	100,0	405	100,0	215	99,5	189	100,0	404	99,8	19	8,8	23	12,2	42	10,4
	0	Klirong II	219	205	424	218	99,5	205	100,0	423	99,8	208	95,0	193	94,1	401	94,6	16	7,3	21	10,2	37	8,7
6	Buluspesantren	Buluspesantren I	218	194	412	217	99,5	192	99,0	409	99,3	217	99,5	192	99,0	409	99,3	22	10,1	23	11,9	45	10,9
	0	Buluspesantren II	202	181	383	202	100,0	181	100,0	383	100,0	204	101,0	179	98,9	383	100,0	21	10,4	25	13,8	46	12,0
7	Ambal	Ambal I	234	210	444	230	98,3	211	100,5	441	99,3	224	95,7	215	102,4	439	98,9	14	6,0	17	8,1	31	7,0
	0	Ambal II	170	153	323	170	100,0	151	98,7	321	99,4	167	98,2	149	97,4	316	97,8	7	4,1	8	5,2	15	4,6
8	Mirit	Mirit	346	322	668	344	99,4	322	100,0	666	99,7	343	99,1	322	100,0	665	99,6	6	1,7	9	2,8	15	2,2
9	Bonorowo	Bonorowo	118	151	269	115	97,5	150	99,3	265	98,5	120	101,7	142	94,0	262	97,4	13	11,0	15	9,9	28	10,4
10	Prembun	Prembun	209	168	377	209	100,0	168	100,0	377	100,0	216	103,3	149	88,7	365	96,8	21	10,0	27	16,1	48	12,7
11	Kutowinangun	Kutowinangun	351	273	624	351	100,0	273	100,0	624	100,0	321	91,5	245	89,7	566	90,7	16	4,6	22	8,1	38	6,1
12	Alian	Alian	525	419	944	524	99,8	419	100,0	943	99,9	522	99,4	424	101,2	946	100,2	15	2,9	33	7,9	48	5,1
13	Padureso	Padureso	142	84	226	142	100,0	84	100,0	226	100,0	142	100,0	84	100,0	226	100,0	13	9,2	13	15,5	26	11,5
14	Poncowarno	Poncowarno	151	120	271	150	99,3	119	99,2	269	99,3	149	98,7	118	98,3	267	98,5	9	6,0	11	9,2	20	7,4
15	Kebumen	Kebumen I	279	237	516	279	100,0	237	100,0	516	100,0	275	98,6	239	100,8	514	99,6	7	2,5	12	5,1	19	3,7
	0	Kebumen II	320	319	639	318	99,4	319	100,0	637	99,7	315	98,4	320	100,3	635	99,4	20	6,3	24	7,5	44	6,9
	0	Kebumen III	264	291	555	264	100,0	291	100,0	555	100,0	264	100,0	290	99,7	554	99,8	23	8,7	28	9,6	51	9,2
16	Pejagoan	Pejagoan	342	387	729	342	100,0	387	100,0	729	100,0	344	100,6	387	100,0	731	100,3	4	1,2	13	3,4	17	2,3
17	Sruweng	Sruweng	332	329	661	330	99,4	329	100,0	659	99,7	333	100,3	327	99,4	660	99,8	6	1,8	5	1,5	11	1,7
18	Adimulyo	Adimulyo	266	228	494	264	99,2	227	99,6	491	99,4	264	99,2	227	99,6	491	99,4	11	4,1	13	5,7	24	4,9
19	Kuwarasan	Kuwarasan	352	263	615	352	100,0	263	100,0	615	100,0	345	98,0	262	99,6	607	98,7	10	2,8	17	6,5	27	4,4
20	Rowokele	Rowokele	290	282	572	290	100,0	282	100,0	572	100,0	290	100,0	282	100,0	572	100,0	23	7,9	35	12,4	58	10,1
21	Sempor	Sempor I	363	357	720	360	99,2	357	100,0	717	99,6	368	101,4	346	96,9	714	99,2	7	1,9	11	3,1	18	2,5
	0	Sempor II	170	136	306	169	99,4	135	99,3	304	99,3	176	103,5	165	121,3	341	111,4	13	7,6	25	18,4	38	12,4
22	Gombong	Gombong I	79	72	151	79	100,0	72	100,0	151	100,0	79	100,0	73	101,4	152	100,7	3	3,8	8	11,1	11	7,3
	0	Gombong II	237	209	446	237	100,0	209	100,0	446	100,0	232	97,9	214	102,4	446	100,0	8	3,4	10	4,8	18	4,0
23	Karanganyar	Karanganyar	215	211	426	214	99,5	210	99,5	424	99,5	214	99,5	211	100,0	425	99,8	21	9,8	24	11,4	45	10,6
24	Karanggayam	Karanggayam I	263	169	432	261	99,2	165	97,6	426	98,6	262	99,6	165	97,6	427	98,8	19	7,2	21	12,4	40	9,3
	0	Karanggayam II	165	136	301	165	100,0	136	100,0	301	100,0	158	95,8	144	105,9	302	100,3	14	8,5	17	12,5	31	10,3
25	Karangsambung	Karangsambung	296	277	573	296	100,0	277	100,0	573	100,0	298	100,7	276	99,6	574	100,2	22	7,4	25	9,0	47	8,2
26	Sadang	Sadang	172	160	332	172	100,0	160	100,0	332	100,0	158	91,9	157	98,1	315	94,9	5	2,9	8	5,0	13	3,9
<b>JUMLAH (KAB/KOTA)</b>			<b>9.254</b>	<b>8.298</b>	<b>17.552</b>	<b>9.224</b>	<b>99,7</b>	<b>8.286</b>	<b>99,9</b>	<b>17.510</b>	<b>99,76</b>	<b>9.163</b>	<b>99,0</b>	<b>8.249</b>	<b>99,4</b>	<b>17.412</b>	<b>99,2</b>	<b>487</b>	<b>5,3</b>	<b>635</b>	<b>7,7</b>	<b>1.122</b>	<b>6,4</b>

Sumber: Bidang Pengendalian Penyakit dan Kesehatan Masyarakat Dinkes PPKB

TABEL 39

**BAYI BARU LAHIR MENDAPAT IMD DAN PEMBERIAN ASI EKSKLUSIF PADA BAYI < 6 BULAN MENURUT KECAMATAN DAN PUSKESMAS  
KABUPATEN/KOTA KEBUMEN  
TAHUN 2022**

NO	KECAMATAN	PUSKESMAS	BAYI BARU LAHIR			BAYI USIA < 6 BULAN		
			JUMLAH	MENDAPAT IMD		JUMLAH	DIBERI ASI EKSKLUSIF	
				JUMLAH	%		JUMLAH	%
1	2	3	4	5	6	7	8	9
1	Ayah	Ayah I	485	454	93,6	206	155	75,2
	0	Ayah II	395	365	92,4	208	166	79,8
2	Buayan	Buayan	984	914	92,9	324	241	74,4
3	Puring	Puring	736	736	100,0	348	255	73,3
4	Petanahan	Petanahan	714	712	99,7	292	251	86,0
5	Klirong	Klirong I	405	386	95,3	250	230	92,0
	0	Klirong II	424	403	95,0	185	132	71,4
6	Buluspesantren	Buluspesantren I	412	358	86,9	215	173	80,5
	0	Buluspesantren II	383	383	100,0	137	99	72,3
7	Ambal	Ambal I	444	389	87,6	156	146	93,6
	0	Ambal II	323	240	74,3	348	226	64,9
8	Mirit	Mirit	668	650	97,3	365	336	92,1
9	Bonorowo	Bonorowo	269	236	87,7	93	82	88,2
10	Prembun	Prembun	377	336	89,1	96	73	76,0
11	Kutowinangun	Kutowinangun	624	585	93,8	221	149	67,4
12	Alian	Alian	944	925	98,0	326	240	73,6
13	Padureso	Padureso	226	207	91,6	323	264	81,7
14	Poncowarno	Poncowarno	271	247	91,1	124	110	88,7
15	Kebumen	Kebumen I	516	515	99,8	453	332	73,3
	0	Kebumen II	639	468	73,2	468	398	85,0
	0	Kebumen III	555	517	93,2	177	126	71,2
16	Pejagoan	Pejagoan	729	729	100,0	231	195	84,4
17	Sruweng	Sruweng	661	586	88,7	329	267	81,2
18	Adimulyo	Adimulyo	494	486	98,4	172	137	79,7
19	Kuwarasan	Kuwarasan	615	603	98,0	477	308	64,6
20	Rowokele	Rowokele	572	476	83,2	582	465	79,9
21	Sempor	Sempor I	720	679	94,3	267	245	91,8
	0	Sempor II	306	275	89,9	128	71	55,5
22	Gombong	Gombong I	151	143	94,7	117	106	90,6
	0	Gombong II	446	364	81,6	139	98	70,5
23	Karanganyar	Karanganyar	426	404	94,8	154	91	59,1
24	Karanggayam	Karanggayam I	432	418	96,8	189	162	85,7
	0	Karanggayam II	301	285	94,7	83	63	75,9
25	Karangsambung	Karangsambung	573	477	83,2	105	81	77,1
26	Sadang	Sadang	332	319	96,1	76	69	90,8
<b>JUMLAH (KAB/KOTA)</b>			<b>17.552</b>	<b>16.270</b>	<b>92,7</b>	<b>8.364</b>	<b>6.542</b>	<b>78,2</b>

Sumber: Bidang Pengendalian Penyakit dan Kesehatan Masyarakat Dinkes PPKB

Keterangan: IMD = Inisiasi Menyusui Dini

TABEL 40

**CAKUPAN PELAYANAN KESEHATAN BAYI MENURUT JENIS KELAMIN, KECAMATAN, DAN PUSKESMAS  
KABUPATEN/KOTA KEBUMEN  
TAHUN 2022**

NO	KECAMATAN	PUSKESMAS	JUMLAH BAYI			PELAYANAN KESEHATAN BAYI					
						L		P		L + P	
			L	P	L + P	JUMLAH	%	JUMLAH	%	JUMLAH	%
1	2	3	4	5	6	7	8	9	10	11	12
1	Ayah	Ayah I	301	252	553	301	100,0	252	100,0	553	100,0
0		Ayah II	217	219	436	217	100,0	219	100,0	436	100,0
2	Buayan	Buayan	481	485	966	481	100,0	485	100,0	966	100,0
3	Puring	Puring	387	384	771	352	91,0	332	86,5	684	88,7
4	Petanahan	Petanahan	520	520	1.040	520	100,0	520	100,0	1.040	100,0
5	Klirong	Klirong I	222	201	423	222	100,0	201	100,0	423	100,0
0		Klirong II	234	246	480	234	100,0	246	100,0	480	100,0
6	Buluspesantren	Buluspesantren I	219	223	442	219	100,0	223	100,0	442	100,0
0		Buluspesantren II	190	209	399	190	100,0	209	100,0	399	100,0
7	Ambal	Ambal I	255	245	500	255	100,0	245	100,0	500	100,0
0		Ambal II	216	203	419	216	100,0	203	100,0	419	100,0
8	Mirit	Mirit	413	397	810	413	100,0	397	100,0	810	100,0
9	Bonorowo	Bonorowo	183	142	325	183	100,0	142	100,0	325	100,0
10	Prembun	Prembun	201	201	402	193	96,0	179	89,1	372	92,5
11	Kutowinangun	Kutowinangun	375	371	746	375	100,0	371	100,0	746	100,0
12	Alian	Alian	525	478	1.003	525	100,0	478	100,0	1.003	100,0
13	Padureso	Padureso	145	123	268	141	97,2	125	101,6	266	99,3
14	Poncowarno	Poncowarno	176	200	376	176	100,0	200	100,0	376	100,0
15	Kebumen	Kebumen I	340	297	637	340	100,0	297	100,0	637	100,0
0		Kebumen II	368	333	701	368	100,0	333	100,0	701	100,0
0		Kebumen III	302	266	568	302	100,0	266	100,0	568	100,0
16	Pejagoan	Pejagoan	357	376	733	342	95,8	389	103,5	731	99,7
17	Sruweng	Sruweng	386	367	753	386	100,0	367	100,0	753	100,0
18	Adimulyo	Adimulyo	265	241	506	265	100,0	226	93,8	491	97,0
19	Kuwarasan	Kuwarasan	421	401	822	421	100,0	401	100,0	822	100,0
20	Rowokele	Rowokele	336	329	665	336	100,0	329	100,0	665	100,0
21	Sempor	Sempor I	379	350	729	379	100,0	350	100,0	729	100,0
0		Sempor II	190	163	353	167	87,9	156	95,7	323	91,5
22	Gombong	Gombong I	83	80	163	83	100,0	80	100,0	163	100,0
0		Gombong II	265	245	510	265	100,0	245	100,0	510	100,0
23	Karanganyar	Karanganyar	235	229	464	235	100,0	229	100,0	464	100,0
24	Karanggayam	Karanggayam I	274	213	487	274	100,0	213	100,0	487	100,0
0		Karanggayam II	178	152	330	178	100,0	152	100,0	330	100,0
25	Karangsambung	Karangsambung	436	425	861	436	100,0	425	100,0	861	100,0
26	Sadang	Sadang	173	176	349	173	100,0	176	100,0	349	100,0
<b>JUMLAH (KAB/KOTA)</b>			<b>10.248</b>	<b>9.742</b>	<b>19.990</b>	<b>10.163</b>	<b>99,2</b>	<b>9.661</b>	<b>99</b>	<b>19.824</b>	<b>99,2</b>

Sumber: Bidang Pengendalian Penyakit dan Kesehatan Masyarakat Dinkes PPKB

TABEL 41

**CAKUPAN DESA KELURAHAN *UNIVERSAL CHILD IMMUNIZATION (UCI)* MENURUT KECAMATAN DAN PUSKESMAS  
KABUPATEN/KOTA KEBUMEN  
TAHUN 2022**

NO	KECAMATAN	PUSKESMAS	JUMLAH DESA/KELURAHAN	DESA/KELURAHAN <i>UCI</i>	% DESA/KELURAHAN <i>UCI</i>
1	2	3	4	5	6
1	Ayah	Ayah I	9	9	100,0
0		Ayah II	9	9	100,0
2	Buayan	Buayan	20	20	100,0
3	Puring	Puring	23	23	100,0
4	Petanahan	Petanahan	21	21	100,0
5	Klirong	Klirong I	13	13	100,0
0		Klirong II	11	11	100,0
6	Buluspesantren	Buluspesantren I	11	11	100,0
0		Buluspesantren II	10	10	100,0
7	Ambal	Ambal I	16	16	100,0
0		Ambal II	16	16	100,0
8	Mirit	Mirit	22	22	100,0
9	Bonorowo	Bonorowo	11	11	100,0
10	Prembun	Prembun	13	13	100,0
11	Kutowinangun	Kutowinangun	19	19	100,0
12	Alian	Alian	16	16	100,0
13	Padureso	Padureso	9	9	100,0
14	Poncowarno	Poncowarno	11	11	100,0
15	Kebumen	Kebumen I	11	11	100,0
0		Kebumen II	12	12	100,0
0		Kebumen III	6	6	100,0
16	Pejagoan	Pejagoan	13	13	100,0
17	Sruweng	Sruweng	21	21	100,0
18	Adimulyo	Adimulyo	23	23	100,0
19	Kuwarasan	Kuwarasan	22	22	100,0
20	Rowokele	Rowokele	11	11	100,0
21	Sempor	Sempor I	9	9	100,0
0		Sempor II	7	7	100,0
22	Gombang	Gombang I	5	5	100,0
0		Gombang II	9	9	100,0
23	Karanganyar	Karanganyar	11	11	100,0
24	Karanggayam	Karanggayam I	11	11	100,0
0		Karanggayam II	8	8	100,0
25	Karangsambung	Karangsambung	14	14	100,0
26	Sadang	Sadang	7	7	100,0
<b>JUMLAH (KAB/KOTA)</b>			<b>460</b>	<b>460</b>	<b>100,0</b>

Sumber: Bidang Pengendalian Penyakit dan Kesehatan Masyarakat Dinkes PPKB

TABEL 42

CAKUPAN IMUNISASI HEPATITIS B0 (0 -7 HARI) DAN BCG PADA BAYI MENURUT JENIS KELAMIN, KECAMATAN, DAN PUSKESMAS  
KABUPATEN/KOTA KEBUMEN  
TAHUN 2022

NO	KECAMATAN	PUSKESMAS	JUMLAH LAHIR HIDUP			BAYI DIMUNISASI																							
						HB0												BCG											
						< 24 Jam						1 - 7 Hari						HB0 Total											
						L		P		L + P		L		P		L + P		L		P		L + P		L		P		L + P	
L	P	L+P	JUMLAH	%	JUMLAH	%	JUMLAH	%	JUMLAH	%	JUMLAH	%	JUMLAH	%	JUMLAH	%	JUMLAH	%	JUMLAH	%	JUMLAH	%	JUMLAH	%	JUMLAH	%			
1	2	3	4	5	6	7	8	9	10	11	12	13	14	15	16	17	18	19	20	21	22	23	24	25	26	27	28	29	30
1	Ayah	Ayah I	217	268	485	214	98,6	262	97,8	476	98,1	0	0,0	0	0,0	0	0,0	228	105,1	262	97,8	490	101,0	228	105,1	280	104,5	508	104,7
	0	Ayah II	209	186	395	192	91,9	170	91,4	362	91,6	8	3,8	4	2,2	12	3,0	229	109,6	174	93,5	403	102,0	229	109,6	194	104,3	423	107,1
2	Buayan	Buayan	527	457	984	466	88,4	408	89,3	874	88,8	0	0,0	0	0,0	0	0,0	466	88,4	408	89,3	874	88,8	466	88,4	423	92,6	889	90,3
3	Puring	Puring	411	325	736	314	76,4	264	81,2	578	78,5	0	0,0	0	0,0	0	0,0	428	104,1	264	81,2	692	94,0	428	104,1	379	116,6	807	109,6
4	Petanahan	Petanahan	384	330	714	380	99,0	314	95,2	694	97,2	0	0,0	0	0,0	0	0,0	388	101,0	314	95,2	702	98,3	388	101,0	350	106,1	738	103,4
5	Klirong	Klirong I	216	189	405	214	99,1	189	100,0	403	99,5	5	2,3	5	2,6	10	2,5	233	107,9	194	102,6	427	105,4	233	107,9	179	94,7	412	101,7
	0	Klirong II	219	205	424	200	91,3	192	93,7	392	92,5	12	5,5	12	5,9	24	5,7	226	103,2	204	99,5	430	101,4	226	103,2	211	102,9	437	103,1
6	Buluspesantren	Buluspesantren I	218	194	412	180	82,6	167	86,1	347	84,2	0	0,0	0	0,0	0	0,0	244	111,9	167	86,1	411	99,8	244	111,9	209	107,7	453	110,0
	0	Buluspesantren II	202	181	383	202	100,0	150	82,9	352	91,9	0	0,0	0	0,0	0	0,0	218	107,9	150	82,9	368	96,1	218	107,9	161	89,0	379	99,0
7	Ambal	Ambal I	234	210	444	196	83,8	200	95,2	396	89,2	11	4,7	10	4,8	21	4,7	216	92,3	210	100,0	426	95,9	216	92,3	206	98,1	422	95,0
	0	Ambal II	170	153	323	172	101,2	179	117,0	351	108,7	2	1,2	7	4,6	9	2,8	189	111,2	186	121,6	375	116,1	189	111,2	169	110,5	358	110,8
8	Mirit	Mirit	346	322	668	351	101,4	303	94,1	654	97,9	0	0,0	0	0,0	0	0,0	317	91,6	303	94,1	620	92,8	317	91,6	314	97,5	631	94,5
9	Bonorowo	Bonorowo	118	151	269	120	101,7	157	104,0	277	103,0	0	0,0	0	0,0	0	0,0	131	111,0	157	104,0	288	107,1	131	111,0	150	99,3	281	104,5
10	Prembun	Prembun	209	168	377	209	100,0	158	94,0	367	97,3	0	0,0	0	0,0	0	0,0	200	95,7	158	94,0	358	95,0	200	95,7	192	114,3	392	104,0
11	Kutowinangun	Kutowinangun	351	273	624	353	100,6	261	95,6	614	98,4	5	1,4	11	4,0	16	2,6	358	102,0	272	99,6	630	101,0	337	96,0	288	105,5	625	100,2
12	Alian	Alian	525	419	944	504	96,0	409	97,6	913	96,7	0	0,0	1	0,2	1	0,1	504	96,0	410	97,9	914	96,8	477	90,9	445	106,2	922	97,7
13	Padureso	Padureso	142	84	226	150	105,6	108	128,6	258	114,2	7	4,9	0	0,0	7	3,1	157	110,6	108	128,6	265	117,3	160	112,7	109	129,8	269	119,0
14	Poncowarno	Poncowarno	151	120	271	194	128,5	102	85,0	296	109,2	0	0,0	0	0,0	0	0,0	194	128,5	102	85,0	296	109,2	151	100,0	117	97,5	268	98,9
15	Kebumen	Kebumen I	279	237	516	197	70,6	196	82,7	393	76,2	5	1,8	5	2,1	10	1,9	202	72,4	201	84,8	403	78,1	272	97,5	250	105,5	522	101,2
	0	Kebumen II	320	319	639	308	96,3	312	97,8	620	97,0	2	0,6	0	0,0	2	0,3	310	96,9	312	97,8	622	97,3	330	103,1	320	100,3	650	101,7
	0	Kebumen III	264	291	555	264	100,0	291	100,0	555	100,0	0	0,0	0	0,0	0	0,0	264	100,0	291	100,0	555	100,0	245	92,8	283	97,3	528	95,1
16	Pejagoan	Pejagoan	342	387	729	201	58,8	220	56,8	421	57,8	0	0,0	0	0,0	0	0,0	201	58,8	220	56,8	421	57,8	371	108,5	376	97,2	747	102,5
17	Sruweng	Sruweng	332	329	661	336	101,2	327	99,4	663	100,3	6	1,8	6	1,8	12	1,8	342	103,0	333	101,2	675	102,1	429	129,2	374	113,7	803	121,5
18	Adimulyo	Adimulyo	266	228	494	257	96,6	239	104,8	496	100,4	0	0,0	0	0,0	0	0,0	257	96,6	239	104,8	496	100,4	267	100,4	264	115,8	531	107,5
19	Kuwarasan	Kuwarasan	352	263	615	318	90,3	254	96,6	572	93,0	27	7,7	16	6,1	43	7,0	345	98,0	270	102,7	615	100,0	328	93,2	287	109,1	615	100,0
20	Rowokele	Rowokele	290	282	572	314	108,3	298	105,7	612	107,0	28	9,7	19	6,7	47	8,2	342	117,9	317	112,4	659	115,2	304	104,8	320	113,5	624	109,1
21	Sempor	Sempor I	363	357	720	308	84,8	289	81,0	597	82,9	4	1,1	6	1,7	10	1,4	312	86,0	295	82,6	607	84,3	351	96,7	333	93,3	684	95,0
	0	Sempor II	170	136	306	149	87,6	123	90,4	272	88,9	0	0,0	0	0,0	0	0,0	149	87,6	123	90,4	272	88,9	174	102,4	147	108,1	321	104,9
22	Gombong	Gombong I	79	72	151	75	94,9	68	94,4	143	94,7	1	1,3	1	1,4	2	1,3	76	96,2	69	95,8	145	96,0	79	100,0	70	97,2	149	98,7
	0	Gombong II	237	209	446	226	95,4	195	93,3	421	94,4	0	0,0	0	0,0	0	0,0	226	95,4	195	93,3	421	94,4	222	93,7	202	96,7	424	95,1
23	Karanganyar	Karanganyar	215	211	426	199	92,6	195	92,4	394	92,5	12	5,6	8	3,8	20	4,7	211	98,1	203	96,2	414	97,2	208	96,7	205	97,2	413	96,9
24	Karanggayam	Karanggayam I	263	169	432	245	93,2	173	102,4	418	96,8	0	0,0	0	0,0	0	0,0	245	93,2	173	102,4	418	96,8	268	101,9	216	127,8	484	112,0
	0	Karanggayam II	165	136	301	172	104,2	137	100,7	309	102,7	0	0,0	0	0,0	0	0,0	172	104,2	137	100,7	309	102,7	163	98,8	133	97,8	296	98,3
25	Karangsambung	Karangsambung	296	277	573	244	82,4	239	86,3	483	84,3	0	0,0	5	1,8	5	0,9	244	82,4	244	88,1	488	85,2	322	108,8	339	122,4	661	115,4
26	Sadang	Sadang	172	160	332	163	94,8	153	95,6	316	95,2	0	0,0	5	3,1	5	1,5	163	94,8	158	98,8	321	96,7	130	75,6	132	82,5	262	78,9
JUMLAH (KAB/KOTA)			9.254	8.298	17.552	8.587	92,8	7.702	92,8	16.289	92,8	135	1,5	121	1,5	256	1,5	8.987	97,1	7.823	94,3	16.810	95,8	9.301	100,5	8.627	104,0	17.928	102,1

Sumber: Bidang Pengendalian Penyakit dan Kesehatan Masyarakat Dinkes PPKB



TABEL 43

CAKUPAN IMUNISASI DPT-HB-Hib 3, POLIO 4\*, CAMPAK RUBELA, DAN IMUNISASI DASAR LENGKAP PADA BAYI MENURUT JENIS KELAMIN, KECAMATAN, DAN PUSKESMAS  
KABUPATEN/KOTA KEBUMEN  
TAHUN 2022

NO	KECAMATAN	PUSKESMAS	JUMLAH BAYI (SURVIVING INFANT)			BAYI DIMUNISASI																													
						DPT-HB-Hib3						POLIO 4*						CAMPAK RUBELA						IMUNISASI DASAR LENGKAP											
						L		P		L + P		L		P		L + P		L		P		L + P		L		P		L + P							
			L	P	L+P	JUMLAH	%	JUMLAH	%	JUMLAH	%	JUMLAH	%	JUMLAH	%	JUMLAH	%	JUMLAH	%	JUMLAH	%	JUMLAH	%	JUMLAH	%	JUMLAH	%	JUMLAH	%						
1	2	3	4	5	6	7	8	9	10	11	12	13	14	15	16	17	18	19	20	21	22	23	24	25	26	27	28	29	30						
1	Ayah	Ayah I	301	252	553	327	108,6	333	132,1	660	119,3	284	94,4	275	109,1	559	101,1	300	99,7	248	98,4	548	99,1	298	99,0	249	98,8	547	98,9						
0	Ayah	Ayah II	217	219	436	279	128,6	290	132,4	569	130,5	223	102,8	221	100,9	444	101,8	219	100,9	213	97,3	432	99,1	219	100,9	213	97,3	432	99,1						
2	Buayan	Buayan	481	485	966	713	148,2	715	147,4	1.428	147,8	580	120,6	580	119,6	1.160	120,1	522	108,5	534	110,1	1.056	109,3	526	109,4	540	111,3	1.066	110,4						
3	Puring	Puring	387	384	771	632	163,3	557	145,1	1.189	154,2	551	142,4	539	140,4	1.090	141,4	451	116,5	448	116,7	899	116,6	435	112,4	432	112,5	867	112,5						
4	Petanahan	Petanahan	520	520	1.040	562	108,1	524	100,8	1.086	104,4	520	100,0	475	91,3	995	95,7	473	91,0	472	90,8	945	90,9	523	100,6	507	97,5	1.030	99,0						
5	Klirong	Klirong I	222	201	423	311	140,1	277	137,8	588	139,0	267	120,3	242	120,4	509	120,3	249	112,2	224	111,4	473	111,8	256	115,3	221	110,0	477	112,8						
0	Klirong	Klirong II	234	246	480	340	145,3	344	139,8	684	142,5	277	118,4	267	108,5	544	113,3	249	106,4	237	96,3	486	101,3	249	106,4	244	99,2	493	102,7						
6	Buluspesantren	Buluspesantren I	219	223	442	317	144,7	286	128,3	603	136,4	265	121,0	243	109,0	508	114,9	244	111,4	227	101,8	471	106,6	244	111,4	227	101,8	471	106,6						
0	Buluspesantren	Buluspesantren II	190	209	399	259	136,3	238	113,9	497	124,6	211	111,1	198	94,7	409	102,5	201	105,8	192	91,9	393	98,5	201	105,8	195	93,3	396	99,2						
7	Ambal	Ambal I	255	245	500	320	125,5	287	117,1	607	121,4	296	116,1	259	105,7	555	111,0	258	101,2	259	105,7	517	103,4	266	104,3	258	105,3	524	104,8						
0	Ambal	Ambal II	216	203	419	274	126,9	269	132,5	543	129,6	239	110,6	228	112,3	467	111,5	223	103,2	203	100,0	426	101,7	221	102,3	204	100,5	425	101,4						
8	Mirit	Mirit	413	397	810	476	115,3	465	117,1	941	116,2	494	119,6	465	117,1	959	118,4	392	94,9	374	94,2	766	94,6	380	92,0	365	91,9	745	92,0						
9	Bonorowo	Bonorowo	183	142	325	136	74,3	154	108,5	290	89,2	125	68,3	166	116,9	291	89,5	161	88,0	144	101,4	305	93,8	161	88,0	144	101,4	305	93,8						
10	Prembun	Prembun	201	201	402	191	95,0	177	88,1	368	91,5	193	96,0	177	88,1	370	92,0	198	98,5	185	92,0	383	95,3	193	96,0	179	89,1	372	92,5						
11	Kutowinangun	Kutowinangun	375	371	746	379	101,1	351	94,6	730	97,9	347	92,5	319	86,0	666	89,3	319	85,1	324	87,3	643	86,2	281	74,9	277	74,7	558	74,8						
12	Alian	Alian	525	478	1.003	659	125,5	617	129,1	1.276	127,2	617	117,5	547	114,4	1.164	116,1	497	94,7	456	95,4	953	95,0	533	101,5	478	100,0	1.011	100,8						
13	Padureso	Padureso	145	123	268	149	102,8	127	103,3	276	103,0	157	108,3	117	95,1	274	102,2	172	118,6	133	108,1	305	113,8	157	108,3	159	129,3	316	117,9						
14	Poncowarno	Poncowarno	176	200	376	163	92,6	162	81,0	325	86,4	162	92,0	148	74,0	310	82,4	151	85,8	132	66,0	283	75,3	211	119,9	184	92,0	395	105,1						
15	Kebumen	Kebumen I	340	297	637	388	114,1	331	111,4	719	112,9	311	91,5	261	87,9	572	89,8	291	85,6	277	93,3	568	89,2	254	74,7	243	81,8	497	78,0						
0	Kebumen	Kebumen II	368	333	701	462	125,5	420	126,1	882	125,8	430	116,8	412	123,7	842	120,1	384	104,3	364	109,3	748	106,7	384	104,3	364	109,3	748	106,7						
0	Kebumen	Kebumen III	302	266	568	338	111,9	304	114,3	642	113,0	278	92,1	269	101,1	547	96,3	287	95,0	231	86,8	518	91,2	283	93,7	229	86,1	512	90,1						
16	Pejagoan	Pejagoan	357	376	733	546	152,9	495	131,6	1.041	142,0	456	127,7	448	119,1	904	123,3	405	113,4	381	101,3	786	107,2	408	114,3	382	101,6	790	107,8						
17	Sruweng	Sruweng	386	367	753	537	139,1	541	147,4	1.078	143,2	433	112,2	453	123,4	886	117,7	404	104,7	379	103,3	783	104,0	417	108,0	393	107,1	810	107,6						
18	Adimulyo	Adimulyo	265	241	506	273	103,0	278	115,4	551	108,9	281	106,0	268	111,2	549	108,5	256	96,6	250	103,7	506	100,0	256	96,6	250	103,7	506	100,0						
19	Kuwarasan	Kuwarasan	421	401	822	442	105,0	427	106,5	869	105,7	446	105,9	431	107,5	877	106,7	367	87,2	371	92,5	738	89,8	367	87,2	371	92,5	738	89,8						
20	Rowokele	Rowokele	336	329	665	356	106,0	301	91,5	657	98,8	317	94,3	263	79,9	580	87,2	323	96,1	276	83,9	599	90,1	327	97,3	284	86,3	611	91,9						
21	Sempor	Sempor I	379	350	729	438	115,6	447	127,7	885	121,4	396	104,5	412	117,7	808	110,8	392	103,4	354	101,1	746	102,3	412	108,7	375	107,1	787	108,0						
0	Sempor	Sempor II	190	163	353	195	102,6	176	108,0	371	105,1	178	93,7	173	106,1	351	99,4	167	87,9	156	95,7	323	91,5	167	87,9	156	95,7	323	91,5						
22	Gombong	Gombong I	83	80	163	80	96,4	65	81,3	145	89,0	80	96,4	65	81,3	145	89,0	77	92,8	73	91,3	150	92,0	76	91,6	68	85,0	144	88,3						
0	Gombong	Gombong II	265	245	510	243	91,7	230	93,9	473	92,7	242	91,3	230	93,9	472	92,5	235	88,7	257	104,9	492	96,5	248	93,6	262	106,9	510	100,0						
23	Karanganyar	Karanganyar	235	229	464	243	103,4	308	134,5	551	118,8	218	92,8	248	108,3	466	100,4	243	103,4	236	103,1	479	103,2	243	103,4	236	103,1	479	103,2						
24	Karanggayam	Karanggayam I	274	213	487	353	128,8	282	132,4	635	130,4	313	114,2	241	113,1	554	113,8	272	99,3	262	123,0	534	109,7	272	99,3	262	123,0	534	109,7						
0	Karanggayam	Karanggayam II	178	152	330	176	98,9	190	125,0	366	110,9	163	91,6	181	119,1	344	104,2	178	100,0	188	123,7	366	110,9	177	99,4	183	120,4	360	109,1						
25	Karangsambung	Karangsambung	436	425	861	475	108,9	411	96,7	886	102,9	397	91,1	367	86,4	764	88,7	402	92,2	363	85,4	765	88,9	402	92,2	363	85,4	765	88,9						
26	Sadang	Sadang	173	176	349	217	125,4	222	126,1	439	125,8	184	106,4	176	100,0	360	103,2	183	105,8	178	101,1	361	103,4	202	116,8	195	110,8	397	113,8						
JUMLAH (KAB/KOTA)			10.248	9.742	19.990	12.249	119,5	11.601	119,1	23.850	119,3	10.931	106,7	10.364	106,4	21.295	106,5	10.145	99,0	9.601	98,6	19.746	98,8	10.249	100,0	9.692	99,5	19.941	99,8						

Sumber: Bidang Pengendalian Penyakit dan Kesehatan Masyarakat Dinkes PPKB

Keterangan:

\*khusus untuk provinsi DIY, diisi dengan imunisasi IPV dosis ke 3

MR = measles rubella

TABEL 44

**CAKUPAN IMUNISASI LANJUTAN DPT-HB-Hib 4 DAN CAMPAK RUBELA 2 PADA ANAK USIA DIBAWAH DUA TAHUN (BADUTA)**  
**MENURUT JENIS KELAMIN, KECAMATAN, DAN PUSKESMAS**  
**KABUPATEN/KOTA KEBUMEN**  
**TAHUN 2022**

NO	KECAMATAN	PUSKESMAS	JUMLAH BADUTA			BADUTA DIIMUNISASI											
						DPT-HB-Hib4						CAMPAK RUBELA 2					
						L		P		L + P		L		P		L + P	
			L	P	L+P	JUMLAH	%	JUMLAH	%	JUMLAH	%	JUMLAH	%	JUMLAH	%	JUMLAH	%
1	2	3	4	5	6	7	8	9	10	11	12	13	14	15	16	17	18
1	Ayah	Ayah I	278	250	528	388	139,6	347	138,8	735	139,2	480	172,7	403	161,2	883	167,2
	0	Ayah II	413	452	865	308	74,6	312	69,0	620	71,7	399	96,6	453	100,2	852	98,5
2	Buayan	Buayan	1.242	1.266	2.508	412	33,2	456	36,0	868	34,6	674	54,3	615	48,6	1.289	51,4
3	Puring	Puring	848	818	1.666	348	41,0	302	36,9	650	39,0	501	59,1	497	60,8	998	59,9
4	Petanahan	Petanahan	437	429	866	447	102,3	424	98,8	871	100,6	666	152,4	638	148,7	1.304	150,6
5	Klirong	Klirong I	431	396	827	329	76,3	283	71,5	612	74,0	374	86,8	292	73,7	666	80,5
	0	Klirong II	263	257	520	343	130,4	388	151,0	731	140,6	343	130,4	327	127,2	670	128,8
6	Buluspesantren	Buluspesantren I	445	443	888	272	61,1	264	59,6	536	60,4	331	74,4	324	73,1	655	73,8
	0	Buluspesantren II	210	241	451	280	133,3	289	119,9	569	126,2	298	141,9	326	135,3	624	138,4
7	Ambal	Ambal I	291	269	560	226	77,7	211	78,4	437	78,0	388	133,3	392	145,7	780	139,3
	0	Ambal II	254	221	475	259	102,0	255	115,4	514	108,2	313	123,2	302	136,7	615	129,5
8	Mirit	Mirit	548	529	1.077	481	87,8	476	90,0	957	88,9	569	103,8	551	104,2	1.120	104,0
9	Bonorowo	Bonorowo	123	117	240	124	100,8	125	106,8	249	103,8	217	176,4	200	170,9	417	173,8
10	Prembun	Prembun	320	298	618	306	95,6	307	103,0	613	99,2	322	100,6	301	101,0	623	100,8
11	Kutowinangun	Kutowinangun	571	492	1.063	309	54,1	272	55,3	581	54,7	499	87,4	465	94,5	964	90,7
12	Alian	Alian	327	292	619	277	84,7	266	91,1	543	87,7	738	225,7	632	216,4	1.370	221,3
13	Padureso	Padureso	499	468	967	159	31,9	136	29,1	295	30,5	215	43,1	187	40,0	402	41,6
14	Poncowarno	Poncowarno	312	265	577	141	45,2	126	47,5	267	46,3	203	65,1	165	62,3	368	63,8
15	Kebumen	Kebumen I	332	304	636	235	70,8	261	85,9	496	78,0	376	113,3	364	119,7	740	116,4
	0	Kebumen II	344	330	674	448	130,2	441	133,6	889	131,9	624	181,4	507	153,6	1.131	167,8
	0	Kebumen III	246	238	484	315	128,0	298	125,2	613	126,7	361	146,7	317	133,2	678	140,1
16	Pejagoan	Pejagoan	354	291	645	531	150,0	448	154,0	979	151,8	600	169,5	456	156,7	1.056	163,7
17	Sruweng	Sruweng	376	355	731	290	77,1	285	80,3	575	78,7	532	141,5	491	138,3	1.023	139,9
18	Adimulyo	Adimulyo	266	240	506	254	95,5	250	104,2	504	99,6	397	149,2	342	142,5	739	146,0
19	Kuwarasan	Kuwarasan	347	326	673	437	125,9	407	124,8	844	125,4	571	164,6	469	143,9	1.040	154,5
20	Rowokele	Rowokele	300	315	615	306	102,0	308	97,8	614	99,8	491	163,7	470	149,2	961	156,3
21	Sempor	Sempor I	377	315	692	357	94,7	297	94,3	654	94,5	477	126,5	438	139,0	915	132,2
	0	Sempor II	154	119	273	139	90,3	136	114,3	275	100,7	192	124,7	178	149,6	370	135,5
22	Gombong	Gombong I	73	72	145	72	98,6	68	94,4	140	96,6	142	194,5	123	170,8	265	182,8
	0	Gombong II	224	234	458	253	112,9	209	89,3	462	100,9	340	151,8	325	138,9	665	145,2
23	Karanganyar	Karanganyar	227	218	445	298	131,3	308	141,3	606	136,2	329	144,9	310	142,2	639	143,6
24	Karanggayam	Karanggayam I	176	154	330	358	203,4	345	224,0	703	213,0	282	160,2	266	172,7	548	166,1
	0	Karanggayam II	126	128	254	155	123,0	179	139,8	334	131,5	309	245,2	334	260,9	643	253,1
25	Karangsambung	Karangsambung	492	498	990	376	76,4	336	67,5	712	71,9	606	123,2	560	112,4	1.166	117,8
26	Sadang	Sadang	170	160	330	186	109,4	195	121,9	381	115,5	191	112,4	168	105,0	359	108,8
<b>JUMLAH (KAB/KOTA)</b>			<b>12.396</b>	<b>11.800</b>	<b>24.196</b>	<b>10.419</b>	<b>84,1</b>	<b>10.010</b>	<b>84,8</b>	<b>20.429</b>	<b>84,4</b>	<b>14.350</b>	<b>115,8</b>	<b>13.188</b>	<b>111,8</b>	<b>27.538</b>	<b>113,8</b>

Sumber: Bidang Pengendalian Penyakit dan Kesehatan Masyarakat Dinkes PPKB

TABEL 45

**CAKUPAN PEMBERIAN VITAMIN A PADA BAYI DAN ANAK BALITA MENURUT KECAMATAN DAN PUSKESMAS  
KABUPATEN/KOTA KEBUMEN  
TAHUN 2022**

NO	KECAMATAN	PUSKESMAS	BAYI 6-11 BULAN			ANAK BALITA (12-59 BULAN)			BALITA (6-59 BULAN)		
			JUMLAH BAYI	MENDAPAT VIT A		JUMLAH	MENDAPAT VIT A		JUMLAH	MENDAPAT VIT A	
				S	%		S	%		S	%
1	2	3	4	5	6	7	8	9	10	11	12
1	Ayah	Ayah I	465	554	119,1	1.670	1.692	101,3	1.916	1.925	100,5
0		Ayah II	423	423	100,0	1.805	1.805	100,0	2.228	2.228	100,0
2	Buayan	Buayan	947	947	100,0	1.721	1.721	100,0	2.668	2.668	100,0
3	Puring	Puring	791	791	100,0	3.554	3.554	100,0	4.345	4.345	100,0
4	Petanahan	Petanahan	799	799	100,0	3.248	3.248	100,0	4.047	4.047	100,0
5	Klirong	Klirong I	408	408	100,0	1.400	1.400	100,0	1.808	1.808	100,0
0		Klirong II	224	224	100,0	1.813	1.813	100,0	2.037	2.037	100,0
6	Buluspesantren	Buluspesantren I	438	438	100,0	1.285	1.285	100,0	1.723	1.723	100,0
0		Buluspesantren II	339	339	100,0	1.279	1.279	100,0	1.618	1.618	100,0
7	Ambal	Ambal I	509	509	100,0	1.824	1.824	100,0	2.333	2.333	100,0
0		Ambal II	349	349	100,0	1.486	1.486	100,0	1.835	1.835	100,0
8	Mirit	Mirit	612	612	100,0	2.751	2.751	100,0	3.363	3.363	100,0
9	Bonorowo	Bonorowo	269	269	100,0	1.108	1.108	100,0	1.377	1.377	100,0
10	Prembun	Prembun	320	320	100,0	1.303	1.303	100,0	1.623	1.623	100,0
11	Kutowinangun	Kutowinangun	654	654	100,0	2.363	2.363	100,0	3.017	3.017	100,0
12	Alian	Alian	1.005	1.005	100,0	3.646	3.646	100,0	4.651	4.651	100,0
13	Padureso	Padureso	121	121	100,0	1.003	1.003	100,0	1.124	1.124	100,0
14	Poncowarno	Poncowarno	292	292	100,0	1.070	1.070	100,0	1.362	1.362	100,0
15	Kebumen	Kebumen I	641	641	100,0	1.741	1.741	100,0	2.382	2.382	100,0
0		Kebumen II	646	646	100,0	2.403	2.403	100,0	3.049	3.049	100,0
0		Kebumen III	240	239	99,6	1.791	1.791	100,0	2.031	2.031	100,0
16	Pejagoan	Pejagoan	549	549	100,0	2.754	2.754	100,0	3.303	3.303	100,0
17	Sruweng	Sruweng	854	854	100,0	3.165	3.165	100,0	4.019	4.019	100,0
18	Adimulyo	Adimulyo	455	455	100,0	1.762	1.762	100,0	2.217	2.217	100,0
19	Kuwarasan	Kuwarasan	316	316	100,0	2.727	2.727	100,0	3.043	3.043	100,0
20	Rowokele	Rowokele	348	348	100,0	2.723	2.723	100,0	3.071	3.071	100,0
21	Sempor	Sempor I	727	727	100,0	2.250	2.250	100,0	2.977	2.977	100,0
0		Sempor II	271	271	100,0	1.148	1.148	100,0	1.419	1.419	100,0
22	Gombong	Gombong I	134	125	93,3	597	588	98,5	731	713	97,5
0		Gombong II	383	383	100,0	1.476	1.468	99,5	1.859	1.851	99,6
23	Karanganyar	Karanganyar	439	439	100,0	1.683	1.683	100,0	2.122	2.122	100,0
24	Karanggayam	Karanggayam I	511	511	100,0	1.704	1.690	99,2	2.215	2.201	99,4
0		Karanggayam II	134	134	100,0	1.405	1.405	100,0	1.539	1.539	100,0
25	Karangsambung	Karangsambung	249	249	100,0	2.598	2.598	100,0	2.847	2.847	100,0
26	Sadang	Sadang	353	353	100,0	1.144	1.144	100,0	1.497	1.497	100,0
<b>JUMLAH (KAB/KOTA)</b>			<b>16.215</b>	<b>16.294</b>	<b>100,5</b>	<b>67.400</b>	<b>67.391</b>	<b>100,0</b>	<b>83.396</b>	<b>83.365</b>	<b>99,96</b>

Sumber: Bidang Pengendalian Penyakit dan Kesehatan Masyarakat Dinkes PPKB

Keterangan: Pelaporan pemberian vitamin A dilakukan pada Februari dan Agustus, maka perhitungan bayi 6-11 bulan yang mendapat vitamin A dalam setahun dihitung dengan mengakumulasi bayi 6-11 bulan yang mendapat vitamin A di bulan Februari dan yang mendapat vitamin A di bulan Agustus.  
Untuk perhitungan anak balita 12-59 bulan yang mendapat vitamin A menggunakan data bulan Agustus.

TABEL 46

**CAKUPAN PELAYANAN KESEHATAN BALITA MENURUT KECAMATAN, DAN PUSKESMAS  
KABUPATEN/KOTA KEBUMEN  
TAHUN 2022**

NO	KECAMATAN	PUSKESMAS	SASARAN BALITA (USIA 0-59 BULAN)	SASARAN ANAK BALITA (USIA 12-59 BULAN)	BALITA MEMILIKI BUKU KIA		BALITA DIPANTAU PERTUMBUHAN DAN PERKEMBANGAN		BALITA DILAYANI SDIDTK		BALITA DILAYANI MTBS	
					JUMLAH	%	JUMLAH	%	JUMLAH	%	JUMLAH	%
1	2	3	4	5	6	7	8	9	10	11	12	13
1	Ayah	Ayah I	2163	1720	2163	100	2163	100	1720	100	184	8,506703652
0		Ayah II	2124	1688	2124	100	2124	100	1688	100	960	45,19774011
2	Buayan	Buayan	4614	3648	4614	100	4608	99,86996099	3642	99,83552632	3099	67,16514954
3	Puring	Puring	4493	3722	4493	100	3017	67,14889829	2313	62,1440086	1245	27,70977075
4	Petanahan	Petanahan	4283	3267	4283	100	4283	100	3980	121,8243036	4283	100
5	Klirong	Klirong I	2425	2002	2425	100	2367	97,60824742	1944	97,1028971	540	22,26804124
0		Klirong II	2187	1813	2187	100	2187	100	1664	91,7815775	819	37,44855967
6	Buluspesantren	Buluspesantren I	1820	1549	1820	100	1820	100	1549	100	1899	104,3406593
0		Buluspesantren II	1620	1620	1620	100	1620	100	1620	100	1757	108,4567901
7	Ambal	Ambal I	2178	1678	2178	100	2178	100	1678	100	654	30,02754821
0		Ambal II	1879	1460	1879	100	1879	100	1460	100	1095	58,27567855
8	Mirit	Mirit	3202	2392	3202	100	2447	76,42098688	1637	68,43645485	1012	31,60524672
9	Bonorowo	Bonorowo	1655	1330	1655	100	1577	95,28700906	1252	94,13533835	1219	73,65558912
10	Prembun	Prembun	1783	1381	1783	100	1687	94,61581604	1315	95,22085445	910	51,03757712
11	Kutowinangun	Kutowinangun	3386	2640	3386	100	3229	95,36326048	2483	94,0530303	1041	30,74424099
12	Alian	Alian	5153	4150	5153	100	5153	100	4150	100	4150	80,53561032
13	Padureso	Padureso	1211	1003	1211	100	1211	100	1211	100	770	63,58381503
14	Poncowarno	Poncowarno	1213	1070	1213	100	1213	100	1070	100	977	80,54410552
15	Kebumen	Kebumen I	2873	2236	2873	100	2789	97,07622694	2152	96,24329159	1966	68,43021232
0		Kebumen II	2942	2403	2942	100	2796	95,03738953	2403	100	402	13,66417403
0		Kebumen III	2764	2196	2764	100	2764	100	2196	100	1459	52,78581766
16	Pejagoan	Pejagoan	3169	2646	3169	100	3169	100	2646	100	3643	114,9573998
17	Sruweng	Sruweng	3990	3238	3990	100	3567	89,39849624	2814	86,90549722	2448	61,35338346
18	Adimulyo	Adimulyo	2393	1887	2393	100	2378	99,37317175	1887	100	1676	70,03760969
19	Kuwarasan	Kuwarasan	3195	2727	3195	100	3195	100	3195	100	352	11,0172144
20	Rowokele	Rowokele	3094	2528	3094	100	3094	100	2528	100	1114	36,0051713
21	Sempor	Sempor I	2826	2836	2558	90,51663128	2826	100	2836	100	2292	81,10403397
0		Sempor II	1668	1345	1345	80,63549161	1345	80,63549161	1345	100	1345	80,63549161
22	Gombong	Gombong I	727	443	727	100	727	100	402	90,74492099	532	73,17744154
0		Gombong II	2316	1806	2316	100	1999	86,31260794	1489	82,44739756	1149	49,61139896
23	Karanganyar	Karanganyar	1816	1816	1816	100	1816	100	1816	100	1816	100
24	Karanggayam	Karanggayam I	2146	1659	2146	100	2146	100	1659	100	1508	70,27027027
0		Karanggayam II	1658	1328	1658	100	1658	100	1328	100	1008	60,79613993
25	Karangsambung	Karangsambung	3239	3256	3239	100	3239	100	2977	91,43120393	1926	59,46279716
26	Sadang	Sadang	1667	1318	1667	100	1667	100	1318	100	1667	100
<b>JUMLAH (KAB/KOTA)</b>			<b>89872</b>	<b>73801</b>	<b>89281</b>	<b>120,9753255</b>	<b>85938</b>	<b>95,62266334</b>	<b>71367</b>	<b>96,70194171</b>	<b>52917</b>	<b>58,88040769</b>

Sumber: Bidang Pengendalian Penyakit dan Kesehatan Masyarakat Dinkes PPKB

TABEL 47

**JUMLAH BALITA DITIMBANG MENURUT JENIS KELAMIN, KECAMATAN, DAN PUSKESMAS  
KABUPATEN/KOTA KEBUMEN  
TAHUN 2022**

NO	KECAMATAN	PUSKESMAS	BALITA								
			JUMLAH SASARAN BALITA (S)			DITIMBANG					
						JUMLAH (D)			% (D/S)		
1	2	3	4	5	6	7	8	9	10	11	12
1	Ayah	Ayah I	1.132	1.031	2.163	858	791	1.649	75,8	76,7	76,2
	0	Ayah II	1.103	1.080	2.183	1.066	1.014	2.080	96,6	93,9	95,3
2	Buayan	Buayan	2.174	2.116	4.290	1.829	1.816	3.645	84,1	85,8	85,0
3	Puring	Puring	1.992	1.886	3.878	1.665	1.588	3.253	83,6	84,2	83,9
4	Petanahan	Petanahan	1.959	1.897	3.856	1.955	1.889	3.844	99,8	99,6	99,7
5	Klirong	Klirong I	904	820	1.724	795	752	1.547	87,9	91,7	89,7
	0	Klirong II	1.090	1.097	2.187	1.011	1.016	2.027	92,8	92,6	92,7
6	Buluspesantren	Buluspesantren I	842	978	1.820	797	843	1.640	94,7	86,2	90,1
	0	Buluspesantren II	788	762	1.550	715	687	1.402	90,7	90,2	90,5
7	Ambal	Ambal I	1.121	1.065	2.186	1.073	1.033	2.106	95,7	97,0	96,3
	0	Ambal II	879	855	1.734	834	829	1.663	94,9	97,0	95,9
8	Mirit	Mirit	1.674	1.686	3.360	1.407	1.482	2.889	84,1	87,9	86,0
9	Bonorowo	Bonorowo	678	653	1.331	628	635	1.263	92,6	97,2	94,9
10	Prembun	Prembun	823	772	1.595	788	747	1.535	95,7	96,8	96,2
11	Kutowinangun	Kutowinangun	1.530	1.333	2.863	1.505	1.311	2.816	98,4	98,3	98,4
12	Alian	Alian	2.226	2.211	4.437	1.952	1.975	3.927	87,7	89,3	88,5
13	Padureso	Padureso	649	562	1.211	649	562	1.211	100,0	100,0	100,0
14	Poncowarno	Poncowarno	703	616	1.319	660	576	1.236	93,9	93,5	93,7
15	Kebumen	Kebumen I	1.388	1.281	2.669	1.196	1.128	2.324	86,2	88,1	87,1
	0	Kebumen II	1.471	1.471	2.942	1.384	1.412	2.796	94,1	96,0	95,0
	0	Kebumen III	1.072	990	2.062	978	898	1.876	91,2	90,7	91,0
16	Pejagoan	Pejagoan	1.695	1.475	3.170	1.447	1.259	2.706	85,4	85,4	85,4
17	Sruweng	Sruweng	2.048	1.836	3.884	1.837	1.633	3.470	89,7	88,9	89,3
18	Adimulyo	Adimulyo	1.111	989	2.100	1.042	928	1.970	93,8	93,8	93,8
19	Kuwarasan	Kuwarasan	1.659	1.536	3.195	1.441	1.333	2.774	86,9	86,8	86,8
20	Rowokele	Rowokele	1.614	1.480	3.094	1.491	1.380	2.871	92,4	93,2	92,8
21	Sempor	Sempor I	1.432	1.300	2.732	1.296	1.173	2.469	90,5	90,2	90,4
	0	Sempor II	713	624	1.337	668	559	1.227	93,7	89,6	91,8
22	Gombong	Gombong I	384	343	727	299	259	558	77,9	75,5	76,8
	0	Gombong II	933	909	1.842	833	828	1.661	89,3	91,1	90,2
23	Karanganyar	Karanganyar	929	887	1.816	897	840	1.737	96,6	94,7	95,6
24	Karanggayam	Karanggayam I	1.079	1.015	2.094	894	896	1.790	82,9	88,3	85,5
	0	Karanggayam II	665	709	1.374	608	653	1.261	91,4	92,1	91,8
25	Karangsambung	Karangsambung	1.737	1.519	3.256	1.594	1.383	2.977	91,8	91,0	91,4
26	Sadang	Sadang	754	701	1.455	653	597	1.250	86,6	85,2	85,9
<b>JUMLAH (KAB/KOTA)</b>			<b>42.951</b>	<b>40.485</b>	<b>83.436</b>	<b>38.745</b>	<b>36.705</b>	<b>75.450</b>	<b>90,2</b>	<b>90,7</b>	<b>90,43</b>

Sumber: Bidang Pengendalian Penyakit dan Kesehatan Masyarakat Dinkes PPKB

TABEL 48

**STATUS GIZI BALITA BERDASARKAN INDEKS BB/U, TB/U, DAN BB/TB MENURUT KECAMATAN DAN PUSKESMAS  
KABUPATEN/KOTA KEBUMEN  
TAHUN 2022**

NO	KECAMATAN	PUSKESMAS	JUMLAH BALITA YANG DITIMBANG	BALITA BERAT BADAN KURANG (BB/U)		JUMLAH BALITA YANG DIUKUR TINGGI BADAN	BALITA PENDEK (TB/U) STUNTING		JUMLAH BALITA YANG DIUKUR	BALITA GIZI KURANG (BB/TB : < -2 s.d -3 SD)		BALITA GIZI BURUK (BB/TB : < -3 SD)	
				JUMLAH	%		JUMLAH	%		JUMLAH	%	JUMLAH	%
1	2	3	4	5	6	7	8	9	10	11	12	13	14
1	Ayah	Ayah I	1.501	151	10,1	1.492	120	8,0	1.505	141	9,4	2	0,1
0		Ayah II	2.081	73	3,5	2.081	103	4,9	2.081	12	0,6	0	0,0
2	Buayan	Buayan	3.680	398	10,8	3.680	480	13,0	3.690	199	5,4	1	0,0
3	Puring	Puring	3.040	317	10,4	3.040	524	17,2	3.040	156	5,1	6	0,2
4	Petanahan	Petanahan	3.844	451	11,7	3.844	441	11,5	3.844	159	4,1	2	0,1
5	Klirong	Klirong I	1.724	183	10,6	1.724	154	8,9	1.724	155	9,0	0	0,0
0		Klirong II	2.027	151	7,4	2.027	186	9,2	2.027	88	4,3	0	0,0
6	Buluspesantren	Buluspesantren I	1.690	156	9,2	1.690	113	6,7	1.690	33	2,0	1	0,1
0		Buluspesantren II	1.402	154	11,0	1.402	160	11,4	1.402	32	2,3	0	0,0
7	Ambal	Ambal I	2.085	247	11,8	2.085	225	10,8	2.085	57	2,7	0	0,0
0		Ambal II	1.663	255	15,3	1.663	185	11,1	1.663	20	1,2	1	0,1
8	Mirit	Mirit	2.768	325	11,7	2.768	189	6,8	2.768	61	2,2	5	0,2
9	Bonorowo	Bonorowo	1.263	177	14,0	1.195	183	15,3	1.195	77	6,4	0	0,0
10	Prembun	Prembun	1.409	170	12,1	1.416	186	13,1	1.409	73	5,2	3	0,2
11	Kutowinangun	Kutowinangun	2.775	268	9,7	2.775	278	10,0	2.775	108	3,9	3	0,1
12	Alian	Alian	3.671	342	9,3	3.671	539	14,7	3.671	92	2,5	3	0,1
13	Padureso	Padureso	1.211	113	9,3	1.211	46	3,8	1.211	28	2,3	1	0,1
14	Poncowarno	Poncowarno	1.236	139	11,2	1.236	168	13,6	1.236	72	5,8	1	0,1
15	Kebumen	Kebumen I	2.669	176	6,6	2.669	150	5,6	2.669	129	4,8	1	0,0
0		Kebumen II	2.796	325	11,6	2.796	193	6,9	2.796	99	3,5	0	0,0
0		Kebumen III	1.671	169	10,1	1.671	157	9,4	1.671	57	3,4	0	0,0
16	Pejagoan	Pejagoan	2.562	118	4,6	2.562	230	9,0	2.562	118	4,6	0	0,0
17	Sruweng	Sruweng	3.470	427	12,3	3.470	493	14,2	3.470	244	7,0	1	0,0
18	Adimulyo	Adimulyo	1.970	183	9,3	1.970	177	9,0	1.970	11	0,6	0	0,0
19	Kuwarasan	Kuwarasan	2.774	263	9,5	2.774	263	9,5	2.774	207	7,5	3	0,1
20	Rowokele	Rowokele	3.151	40	1,3	3.151	316	10,0	3.151	9	0,3	0	0,0
21	Sempor	Sempor I	2.226	235	10,6	2.217	308	13,9	2.222	122	5,5	2	0,1
0		Sempor II	1.109	93	8,4	1.107	157	14,2	1.107	59	5,3	2	0,2
22	Gombong	Gombong I	558	65	11,6	558	80	14,3	558	35	6,3	0	0,0
0		Gombong II	1.283	140	10,9	1.283	144	11,2	1.283	35	2,7	1	0,1
23	Karanganyar	Karanganyar	1.839	145	7,9	1.839	117	6,4	1.839	40	2,2	1	0,1
24	Karanggayam	Karanggayam I	1.661	120	7,2	1.661	182	11,0	1.661	19	1,1	1	0,1
0		Karanggayam II	1.275	125	9,8	1.275	153	12,0	1.275	18	1,4	3	0,2
25	Karangsambung	Karangsambung	2.977	53	1,8	2.977	136	4,6	2.977	19	0,6	0	0,0
26	Sadang	Sadang	1.250	139	11,1	1.250	124	9,9	1.250	56	4,5	0	0,0
<b>JUMLAH (KAB/KOTA)</b>			<b>74.311</b>	<b>6.886</b>	<b>9,3</b>	<b>74.230</b>	<b>7.660</b>	<b>10,3</b>	<b>74.251</b>	<b>2.840</b>	<b>3,8</b>	<b>44</b>	<b>0,1</b>

Sumber: Bidang Pengendalian Penyakit dan Kesehatan Masyarakat Dinkes PPKB

TABEL 49

**CAKUPAN PELAYANAN KESEHATAN PESERTA DIDIK SD/MI, SMP/MTS, SMA/MA SERTA USIA PENDIDIKAN DASAR MENURUT KECAMATAN DAN PUSKESMAS  
KABUPATEN/KOTA KEBUMEN  
TAHUN 2022**

NO	KECAMATAN	PUSKESMAS	PESERTA DIDIK SEKOLAH									USIA PENDIDIKAN DASAR (KELAS 1-9)			SEKOLAH								
			KELAS 1 SD/MI			KELAS 7 SMP/MTS			KELAS 10 SMA/MA			JUMLAH	MENDAPAT PELAYANAN KESEHATAN	%	JUMLAH	MENDAPAT PELAYANAN KESEHATAN	%	JUMLAH	MENDAPAT PELAYANAN KESEHATAN	%	JUMLAH	MENDAPAT PELAYANAN KESEHATAN	%
			JUMLAH PESERTA DIDIK	MENDAPAT PELAYANAN KESEHATAN	%	JUMLAH PESERTA DIDIK	MENDAPAT PELAYANAN KESEHATAN	%	JUMLAH PESERTA DIDIK	MENDAPAT PELAYANAN KESEHATAN	%												
1	2	3	4	5	6	7	8	9	10	11	12	13	14	15	16	17	18	19	20	21	22	23	24
1	Ayah I	Ayah I	492	492	100,0	389	389	100,0	558	558	100,0	4120	4120	100,0	22	22	100,0	8	8	100,0	4	4	100,0
0	Ayah II	Ayah II	479	479	100,0	316	316	100,0	21	21	100,0	3811	3811	100,0	20	20	100,0	6	6	100,0	1	1	100,0
2	Buayan	Buayan	1.057	1.057	100,0	670	670	100,0	75	75	100,0	7660	7660	100,0	39	39	100,0	5	5	100,0	1	1	100,0
3	Puring	Puring	925	925	100,0	845	845	100,0	466	466	100,0	7557	7557	100,0	41	41	100,0	6	6	100,0	1	1	100,0
4	Petanahan	Petanahan	1.020	1.020	100,0	1.240	1.240	100,0	522	522	100,0	9152	9152	100,0	38	38	100,0	9	9	100,0	7	7	100,0
5	Klirong	Klirong I	459	459	100,0	1.482	1.482	100,0	847	847	100,0	4911	4911	100,0	19	19	100,0	7	7	100,0	3	3	100,0
0	Klirong II	Klirong II	432	432	100,0	64	64	100,0	0	0	#DIV/0!	2829	2829	100,0	15	15	100,0	3	3	100,0	0	0	#DIV/0!
6	Buluspesantren I	Buluspesantren I	457	457	100,0	640	640	100,0	175	175	100,0	4552	4552	100,0	15	15	100,0	3	3	100,0	2	2	100,0
0	Buluspesantren II	Buluspesantren II	405	405	100,0	364	364	100,0	145	145	100,0	3489	3489	100,0	21	21	100,0	4	4	100,0	0	0	#DIV/0!
7	Ambal I	Ambal I	539	539	100,0	313	313	100,0	394	394	100,0	3955	3955	100,0	18	18	100,0	2	2	100,0	1	1	100,0
0	Ambal II	Ambal II	496	496	100,0	245	245	100,0	17	17	100,0	3533	3533	100,0	30	30	100,0	3	3	100,0	3	3	100,0
8	Mirit	Mirit	812	812	100,0	538	538	100,0	388	388	100,0	5787	5787	100,0	34	34	100,0	6	6	100,0	3	3	100,0
9	Bonorowo	Bonorowo	278	278	100,0	220	220	100,0	22	22	100,0	2451	2451	100,0	19	19	100,0	3	3	100,0	1	1	100,0
10	Prembun	Prembun	469	469	100,0	892	892	100,0	655	655	100,0	5337	5337	100,0	25	25	100,0	8	8	100,0	5	5	100,0
11	Kutowinangun	Kutowinangun	726	726	100,0	1.005	1.005	100,0	1.255	1.255	100,0	7208	7208	100,0	34	34	100,0	8	8	100,0	5	5	100,0
12	Allan	Allan	1.073	1.073	100,0	1.037	1.037	100,0	477	477	100,0	9018	9018	100,0	40	40	100,0	13	13	100,0	4	4	100,0
13	Padureso	Padureso	300	300	100,0	126	126	100,0	38	38	100,0	2131	2131	100,0	14	14	100,0	3	3	100,0	2	2	100,0
14	Poncowarno	Poncowarno	282	282	100,0	255	255	100,0	0	0	#DIV/0!	2378	2378	100,0	14	14	100,0	3	3	100,0	0	0	#DIV/0!
15	Kebumen	Kebumen I	854	854	100,0	1.798	1.798	100,0	2.173	2.173	100,0	9972	9972	100,0	28	28	100,0	13	13	100,0	12	12	100,0
0	Kebumen II	Kebumen II	713	713	100,0	57	57	100,0	0	0	#DIV/0!	4068	4068	100,0	26	26	100,0	2	2	100,0	0	0	#DIV/0!
16	Pejagoan	Pejagoan	744	744	100,0	2.169	2.169	100,0	4.032	4.032	100,0	10627	10627	100,0	23	23	100,0	16	16	100,0	15	15	100,0
17	Sruweng	Sruweng	926	926	100,0	548	548	100,0	357	357	100,0	6880	6880	100,0	33	33	100,0	7	7	100,0	1	1	100,0
18	Adimulyo	Adimulyo	986	986	100,0	652	652	100,0	63	63	100,0	7145	7145	100,0	41	41	100,0	8	8	100,0	3	3	100,0
19	Kuwarasan	Kuwarasan	511	511	100,0	428	428	100,0	25	25	100,0	4277	4277	100,0	26	26	100,0	4	4	100,0	1	1	100,0
20	Rowokele	Rowokele	685	685	100,0	878	878	100,0	251	251	100,0	7000	7000	100,0	35	35	100,0	7	7	100,0	4	4	100,0
21	Sempor	Sempor I	729	729	100,0	732	732	100,0	477	477	100,0	6971	6971	100,0	33	33	100,0	8	8	100,0	4	4	100,0
0	Sempor II	Sempor II	768	768	100,0	656	656	100,0	42	42	100,0	5932	5932	100,0	28	28	100,0	5	5	100,0	1	1	100,0
22	Gombong	Gombong I	317	317	100,0	236	236	100,0	0	0	#DIV/0!	2629	2629	100,0	15	15	100,0	2	2	100,0	0	0	#DIV/0!
0	Gombong II	Gombong II	177	177	100,0	487	487	100,0	1.473	1.473	100,0	2494	2494	100,0	8	8	100,0	3	3	100,0	4	4	100,0
23	Karanganyar	Karanganyar	667	667	100,0	817	817	100,0	1.486	1.486	100,0	6605	6605	100,0	24	24	100,0	5	5	100,0	7	7	100,0
24	Karanggayam	Karanggayam I	541	541	100,0	842	842	100,0	1.483	1.483	100,0	6257	6257	100,0	26	26	100,0	6	6	100,0	8	8	100,0
0	Karanggayam II	Karanggayam II	582	582	100,0	509	509	100,0	40	40	100,0	4761	4761	100,0	23	23	100,0	5	5	100,0	2	2	100,0
25	Karangsambung	Karangsambung	360	360	100,0	110	110	100,0	370	370	100,0	2287	2287	100,0	16	16	100,0	4	4	100,0	1	1	100,0
26	Sadang	Sadang	760	760	100,0	566	566	100,0	115	115	100,0	6186	6186	100,0	30	30	100,0	8	8	100,0	1	1	100,0
0	Sadang	Sadang	307	307	100,0	171	171	100,0	52	52	100,0	2487	2487	100,0	16	16	100,0	3	3	100,0	2	2	100,0
<b>JUMLAH (KAB/KOTA)</b>			<b>21.328</b>	<b>21.328</b>	<b>100,0</b>	<b>22.297</b>	<b>22.297</b>	<b>100,0</b>	<b>18.494</b>	<b>18.494</b>	<b>100,0</b>	<b>186457</b>	<b>186.457</b>	<b>100,0</b>	<b>889</b>	<b>889</b>	<b>100,0</b>	<b>206</b>	<b>206</b>	<b>100,0</b>	<b>109</b>	<b>109</b>	<b>100,0</b>

Sumber: Bidang Pengendalian Penyakit dan Kesehatan Masyarakat Dirkes PPKB

TABEL 50

**PELAYANAN KESEHATAN GIGI DAN MULUT MENURUT KECAMATAN DAN PUSKESMAS  
KABUPATEN/KOTA KEBUMEN  
TAHUN 2022**

NO	KECAMATAN	PUSKESMAS	PELAYANAN KESEHATAN GIGI DAN MULUT						
			TUMPATAN GIGI TETAP	PENCABUTAN GIGI TETAP	JUMLAH KUNJUNGAN	RASIO TUMPATAN/ PENCABUTAN	JUMLAH KASUS GIGI	JUMLAH KASUS DIRUJUK	% KASUS DIRUJUK
1	2	3	4	5	6	7	8	9	10
1	Ayah	Ayah I	256	164	2.608	1,6	2.871	24	0,0
0		Ayah II	260	39	1.235	6,7	1.235	8	0,0
2	Buayan	Buayan	113	211	3.210	0,5	3.210	26	0,0
3	Puring	Puring	294	84	4.089	3,5	4.052	26	0,0
4	Petanahan	Petanahan	959	100	3.453	9,6	3.402	15	0,0
5	Klirong	Klirong I	662	68	3.592	9,7	3.592	48	0,0
0		Klirong II	21	13	941	1,6	941	38	0,0
6	Buluspesantren	Buluspesantren I	122	181	1.473	0,7	10	4	0,4
0		Buluspesantren II	78	41	1.335	1,9	1.335	42	0,0
7	Ambal	Ambal I	42	78	1.305	0,5	1.318	10	0,0
0		Ambal II	377	118	2.009	3,2	2.009	37	0,0
8	Mirit	Mirit	78	57	1.155	1,4	1.155	30	0,0
9	Bonorowo	Bonorowo	107	116	890	0,9	890	18	0,0
10	Prembun	Prembun	626	59	1.673	10,6	1.679	18	0,0
11	Kutowinangun	Kutowinangun	229	88	2.295	2,6	2.295	121	0,1
12	Alian	Alian	500	45	2.837	11,1	2.837	126	0,0
13	Padureso	Padureso	94	49	1.412	1,9	1.383	29	0,0
14	Poncowarno	Poncowarno	88	7	1.357	12,6	1.357	27	0,0
15	Kebumen	Kebumen I	599	242	5.285	2,5	3.446	69	0,0
0		Kebumen II	164	97	2.287	1,7	2.276	83	0,0
0		Kebumen III	123	84	2.299	1,5	2.328	51	0,0
16	Pejagoan	Pejagoan	396	31	2.893	12,8	2.893	28	0,0
17	Sruweng	Sruweng	1.283	79	2.133	16,2	2.133	36	0,0
18	Adimulyo	Adimulyo	270	105	2.526	2,6	2.530	20	0,0
19	Kuwarasan	Kuwarasan	780	77	2.537	10,1	2.537	30	0,0
20	Rowokele	Rowokele	201	18	1.381	11,2	1.381	11	0,0
21	Sempor	Sempor I	442	174	2.663	2,5	2.663	19	0,0
0		Sempor II	512	47	1.670	10,9	1.670	12	0,0
22	Gombong	Gombong I	396	187	2.708	2,1	3.058	13	0,0
0		Gombong II	229	73	1.881	3,1	1.609	22	0,0
23	Karanganyar	Karanganyar	132	86	1.716	1,5	1.716	21	0,0
24	Karanggayam	Karanggayam I	164	25	1.449	6,6	1.449	6	0,0
0		Karanggayam II	26	27	625	1,0	619	7	0,0
25	Karangsambung	Karangsambung	499	32	1.561	15,6	1.561	38	0,0
26	Sadang	Sadang	82	44	665	1,9	665	3	0,0
<b>JUMLAH (KAB/ KOTA)</b>			<b>11.204</b>	<b>2.946</b>	<b>73.148</b>	<b>3,8</b>	<b>70.105</b>	<b>1.116</b>	<b>0,016</b>

Sumber: Bidang Pengendalian Penyakit dan Kesehatan Masyarakat Dinkes PPKB

Keterangan: pelayanan kesehatan gigi meliputi seluruh fasilitas pelayanan kesehatan di wilayah kerja puskesmas



TABEL 51

**PELAYANAN KESEHATAN GIGI DAN MULUT PADA ANAK SD DAN SETINGKAT MENURUT JENIS KELAMIN, KECAMATAN, DAN PUSKESMAS  
KABUPATEN/KOTA KEBUMEN  
TAHUN 2022**

NO	KECAMATAN	PUSKESMAS	UPAYA KESEHATAN GIGI SEKOLAH (UKGS)																							
			JUMLAH SD/MI	JUMLAH SD/MI DGN SIKAT GIGI MASSAL	%	JUMLAH SD/MI MENDAPAT YAN. GIGI	%	JUMLAH MURID SD/MI			MURID SD/MI DIPERIKSA						MURID SD/MI PERLU PERAWATAN			MURID SD/MI MENDAPAT PERAWATAN						
								L	P	L + P	L	%	P	%	L + P	%	L	P	L + P	L	%	P	%	L + P	%	
1	2	3	4	5	6	7	8	9	10	11	12	13	14	15	16	17	18	19	20	21	22	23	24	25	26	
1	Ayah	Ayah I	22	17	77,3	17	77,3	1.472	1.312	2.784	608	41,3	563	42,9	1.171	42,1	225	242	467	85	37,8	90	37,2	175	37,5	
0		Ayah II	20	15	75,0	20	100,0	1.480	1.303	2.783	1.480	100,0	1.303	100,0	2.783	100,0	1.411	1.231	2.642	157	11,1	189	15,4	346	13,1	
2	Buayan	Buayan	38	0	0,0	38	100,0	2.952	2.554	5.506	2.711	91,8	2.413	94,5	5.124	93,1	703	613	1.316	436	62,0	415	67,7	851	64,7	
3	Puring	Puring	41	20	48,8	35	85,4	2.790	2.577	5.367	2.700	96,8	2.500	97,0	5.200	96,9	457	202	659	255	55,8	195	96,5	450	68,3	
4	Petanahan	Petanahan	37	35	94,6	35	94,6	2.810	2.998	5.808	2.602	92,6	2.858	95,3	5.460	94,0	308	436	744	308	100,0	436	100,0	744	100,0	
5	Klirong	Klirong I	20	20	100,0	20	100,0	1.374	1.274	2.648	1.374	100,0	1.255	98,5	2.629	99,3	513	479	992	400	78,0	350	73,1	750	75,6	
0		Klirong II	15	15	100,0	15	100,0	1.409	1.211	2.620	1.409	100,0	1.211	100,0	2.620	100,0	333	219	552	333	100,0	219	100,0	552	100,0	
6	Buluspesantren	Buluspesantren I	15	15	100,0	15	100,0	1.399	1.355	2.754	2.714	194,0	1.355	100,0	4.069	147,7	381	400	781	250	65,6	300	75,0	550	70,4	
0		Buluspesantren II	21	21	100,0	21	100,0	1.273	1.101	2.374	191	15,0	182	16,5	373	15,7	0	0	0	0	#DIV/0!	0	#DIV/0!	0	#DIV/0!	
7	Ambal	Ambal I	18	18	100,0	18	100,0	1.573	1.387	2.960	1.506	95,7	1.266	91,3	2.772	93,6	863	737	1.600	863	100,0	737	100,0	1.600	100,0	
0		Ambal II	21	0	0,0	21	100,0	1.505	1.314	2.819	1.505	100,0	1.314	100,0	2.819	100,0	82	70	152	80	97,6	55	78,6	135	88,8	
8	Mirit	Mirit	34	2	5,9	34	100,0	2.348	2.140	4.488	2.260	96,3	2.227	104,1	4.487	100,0	203	270	473	58	28,6	33	12,2	91	19,2	
9	Bonorowo	Bonorowo	18	18	100,0	18	100,0	956	841	1.797	956	100,0	841	100,0	1.797	100,0	145	137	282	145	100,0	137	100,0	282	100,0	
10	Prembun	Prembun	27	0	0,0	25	92,6	1.432	1.296	2.728	1.346	94,0	1.267	97,8	2.613	95,8	129	122	251	97	75,2	81	66,4	178	70,9	
11	Kutowinangun	Kutowinangun	34	34	100,0	34	100,0	2.181	2.094	4.275	271	12,4	250	11,9	521	12,2	70	80	150	70	100,0	80	100,0	150	100,0	
12	Alian	Alian	40	5	12,5	7	17,5	625	542	1.167	614	98,2	511	94,3	1.125	96,4	491	409	900	491	100,0	409	100,0	900	100,0	
13	Padureso	Padureso	14	14	100,0	14	100,0	793	736	1.529	745	93,9	691	93,9	1.436	93,9	467	325	792	156	33,4	121	37,2	277	35,0	
14	Poncowarno	Poncowarno	14	14	100,0	14	100,0	1.099	982	2.081	1.099	100,0	982	100,0	2.081	100,0	83	87	170	83	100,0	87	100,0	170	100,0	
15	Kebumen	Kebumen I	27	27	100,0	27	100,0	2.327	2.031	4.358	2.086	89,6	1.887	92,9	3.973	91,2	1.717	1.540	3.257	802	46,7	721	46,8	1.523	46,8	
0		Kebumen II	26	26	100,0	26	100,0	2.012	1.899	3.911	2.012	100,0	1.899	100,0	3.911	100,0	522	417	939	250	47,9	218	52,3	468	49,8	
0		Kebumen III	23	0	0,0	23	100,0	2.254	2.140	4.394	2.070	91,8	1.963	91,7	4.033	91,8	1.258	1.087	2.345	1.258	100,0	1.087	100,0	2.345	100,0	
16	Pejagoan	Pejagoan	33	33	100,0	33	100,0	2.715	2.454	5.169	2.542	93,6	2.313	94,3	4.855	93,9	531	540	1.071	531	100,0	540	100,0	1.071	100,0	
17	Sruweng	Sruweng	40	35	87,5	40	100,0	2.715	2.556	5.271	2.668	98,3	2.513	98,3	5.181	98,3	333	268	601	333	100,0	268	100,0	601	100,0	
18	Adimulyo	Adimulyo	26	26	100,0	26	100,0	1.576	1.429	3.005	1.576	100,0	1.429	100,0	3.005	100,0	446	414	860	178	39,9	149	36,0	327	38,0	
19	Kuwarasan	Kuwarasan	36	36	100,0	36	100,0	2.299	2.100	4.399	612	26,6	644	30,7	1.256	28,6	359	366	725	357	99,4	363	99,2	720	99,3	
20	Rowokele	Rowokele	33	0	0,0	33	100,0	2.507	2.174	4.681	4.681	186,7	4.681	215,3	9.362	200,0	2.157	2.085	4.242	106	4,9	103	4,9	209	4,9	
21	Sempor	Sempor I	28	11	39,3	11	39,3	1.981	1.963	3.944	993	50,1	916	46,7	1.909	48,4	267	255	522	267	100,0	255	100,0	522	100,0	
0		Sempor II	15	15	100,0	15	100,0	1.102	923	2.025	1.102	100,0	923	100,0	2.025	100,0	64	302	366	64	100,0	302	100,0	366	100,0	
22	Gombong	Gombong I	8	8	100,0	8	100,0	549	514	1.063	449	81,8	514	100,0	963	90,6	225	235	460	225	100,0	235	100,0	460	100,0	
0		Gombong II	25	5	20,0	16	64,0	1.047	977	2.024	915	87,4	854	87,4	1.769	87,4	284	300	584	119	41,9	139	46,3	258	44,2	
23	Karanganyar	Karanganyar	26	6	23,1	26	100,0	1.727	1.562	3.289	1.515	87,7	1.416	90,7	2.931	89,1	470	457	927	129	27,4	138	30,2	267	28,8	
24	Karanggayam	Karanggayam I	23	2	8,7	23	100,0	1.675	1.553	3.228	1.522	90,9	1.440	92,7	2.962	91,8	65	59	124	65	100,0	59	100,0	124	100,0	
0		Karanggayam II	16	16	100,0	16	100,0	1.034	935	1.969	1.033	99,9	934	99,9	1.967	99,9	49	42	91	15	30,6	15	35,7	30	33,0	
25	Karangsambung	Karangsambung	30	30	100,0	30	100,0	2.307	2.221	4.528	2.307	100,0	2.221	100,0	4.528	100,0	210	156	366	178	84,8	90	57,7	268	73,2	
26	Sadang	Sadang	16	16	100,0	16	100,0	1.026	923	1.949	167	16,3	140	15,2	307	15,8	55	46	101	39	70,9	29	63,0	68	67,3	
JUMLAH (KAB/ KOTA)			880	555	63,1	806	91,6	60.324	55.371	115.695	54.341	90,1	49.676	89,7	104.017	89,9	15.876	14.628	30.504	9.183	57,8	8.645	59,1	17.828	58,4	

Sumber: Bidang Pengendalian Penyakit dan Kesehatan Masyarakat Dinkes PPKB

TABEL 52

**PELAYANAN KESEHATAN USIA PRODUKTIF MENURUT JENIS KELAMIN, KECAMATAN, DAN PUSKESMAS  
KABUPATEN/KOTA KEBUMEN  
TAHUN 2022**

NO	KECAMATAN	PUSKESMAS	PENDUDUK USIA 15-59 TAHUN															
			JUMLAH			MENDAPAT PELAYANAN SKRINING KESEHATAN SESUAI STANDAR						BERISIKO						
						LAKI-LAKI		PEREMPUAN		LAKI-LAKI + PEREMPUAN		LAKI-LAKI		PEREMPUAN		LAKI-LAKI + PEREMPUAN		
			LAKI-LAKI	PEREMPUAN	LAKI-LAKI + PEREMPUAN	JUMLAH	%	JUMLAH	%	JUMLAH	%	JUMLAH	%	JUMLAH	%	JUMLAH	%	
1	2	3	4	5	6	7	8	9	10	11	12	13	14	15	16	17	18	
1	Ayah 0	Ayah I Ayah II	7.220 6.733	7.284 6.544	14.504 13.277	5.278 4.187	73,1 62,2	6.795 8.157	93,3 124,6	12.073 12.344	83,2 93,0	400 445	7,6 10,6	600 1.535	8,8 18,8	1.000 1.980	8,3 16,0	
2	Buayan	Buayan	14.453	14.042	28.495	13.467	93,2	14.042	100,0	27.509	96,5	8.352	62,0	3.649	26,0	12.001	43,6	
3	Puring	Puring	13.599	13.422	27.021	9.807	72,1	14.043	104,6	23.850	88,3	7.850	80,0	2.358	16,8	10.208	42,8	
4	Petanahan	Petanahan	12.822	12.671	25.493	7.078	55,2	11.234	88,7	18.312	71,8	4.073	57,5	4.856	43,2	8.929	48,8	
5	Klirong 0	Klirong I Klirong II	7.719 6.138	7.562 5.954	15.281 12.092	4.975 2.038	64,5 33,2	7.277 8.909	96,2 149,6	12.252 10.947	80,2 90,5	1.800 1.727	36,2 84,7	624 1.977	8,6 22,2	2.424 3.704	19,8 33,8	
6	Buluspesantren 0	Buluspesantren I Buluspesantren II	6.669 6.182	6.504 5.850	13.173 12.032	3.138 5.341	47,1 86,4	10.035 5.837	154,3 99,8	13.173 11.178	100,0 92,9	0 661	0,0 12,4	0 996	0,0 17,1	0 1.657	0,0 14,8	
7	Ambal 0	Ambal I Ambal II	7.307 6.360	6.997 6.203	14.304 12.563	3.849 6.360	52,7 100,0	6.432 6.203	91,9 100,0	10.281 12.563	71,9 100,0	1.279 816	33,2 12,8	1.646 4.037	25,6 65,1	2.925 4.853	28,5 38,6	
8	Mirit	Mirit	11.585	11.089	22.674	4.502	38,9	8.094	73,0	12.596	55,6	558	12,4	1.586	19,6	2.144	17,0	
9	Bonorowo	Bonorowo	4.633	4.482	9.115	2.035	43,9	3.895	86,9	5.930	65,1	431	21,2	994	25,5	1.425	24,0	
10	Prembun	Prembun	6.167	6.100	12.267	4.187	67,9	6.008	98,5	10.195	83,1	56	1,3	168	2,8	224	2,2	
11	Kutowinangun	Kutowinangun	10.501	10.259	20.760	5.061	48,2	11.845	115,5	16.906	81,4	259	5,1	453	3,8	712	4,2	
12	Alian	Alian	14.909	14.103	29.012	14.824	99,4	14.019	99,4	28.843	99,4	0	0,0	0	0,0	0	0,0	
13	Padureso	Padureso	3.550	3.463	7.013	1.767	49,8	4.825	139,3	6.592	94,0	413	23,4	1.106	22,9	1.519	23,0	
14	Poncowarno	Poncowarno	3.968	3.808	7.776	3.073	77,4	4.630	121,6	7.703	99,1	685	22,3	1.056	22,8	1.741	22,6	
15	Kebumen 0	Kebumen I Kebumen II Kebumen III	10.336 10.590 8.506	9.843 10.086 8.385	20.179 20.676 16.891	10.322 9.350 5.652	99,9 88,3 66,4	9.833 11.326 10.737	99,9 112,3 128,1	20.155 20.676 16.389	99,9 100,0 97,0	1.030 771 1.996	10,0 8,2 35,3	983 816 1.609	10,0 7,2 15,0	2.013 1.587 3.605	10,0 7,7 22,0	
16	Pejagoan	Pejagoan	12.102	11.622	23.724	4.279	35,4	14.192	122,1	18.471	77,9	87	2,0	218	1,5	305	1,7	
17	Sruweng	Sruweng	13.280	13.041	26.321	12.365	93,1	12.043	92,3	24.408	92,7	3.838	31,0	2.209	18,3	6.047	24,8	
18	Adimulyo	Adimulyo	7.694	7.889	15.583	6.000	78,0	9.583	121,5	15.583	100,0	1.153	19,2	2.526	26,4	3.679	23,6	
19	Kuwarasan	Kuwarasan	11.123	10.804	21.927	8.757	78,7	11.575	107,1	20.332	92,7	2.385	27,2	4.265	36,8	6.650	32,7	
20	Rowokele	Rowokele	10.985	10.758	21.743	8.988	81,8	12.377	115,0	21.365	98,3	1.113	12,4	2.802	22,6	3.915	18,3	
21	Sempor 0	Sempor I Sempor II	10.285 4.899	9.866 4.819	20.151 9.718	6.016 1.610	58,5 32,9	13.934 7.155	141,2 148,5	19.950 8.765	99,0 90,2	329 50	5,5 3,1	595 55	4,3 0,8	924 105	4,6 1,2	
22	Gombong 0	Gombong I Gombong II	2.868 7.842	2.910 7.848	5.778 15.690	922 7.842	32,1 100,0	3.521 7.848	121,0 100,0	4.443 15.690	76,9 100,0	218 691	23,6 8,8	1.157 1.140	32,9 14,5	1.375 1.831	30,9 11,7	
23	Karanganyar	Karanganyar	8.010	7.873	15.883	5.278	65,9	8.088	102,7	13.366	84,2	316	6,0	337	4,2	653	4,9	
24	Karanggayam 0	Karanggayam I Karanggayam II	7.674 5.169	7.299 4.963	14.973 10.132	6.234 4.010	81,2 77,6	8.739 6.122	119,7 123,4	14.973 10.132	100,0 100,0	997	16,0 0,0	1.011 0	11,6 0,0	2.008 0	13,4 0,0	
25	Karangsambung	Karangsambung	10.261	9.817	20.078	6.012	58,6	12.596	128,3	18.608	92,7	388	6,5	1.232	9,8	1.620	8,7	
26	Sadang	Sadang	5.061	4.758	9.819	2.027	40,1	3.900	82,0	5.927	60,4	0	0,0	0	0,0	0	0,0	
JUMLAH (KAB/KOTA)			297.200	288.918	586.118	206.631	69,5	315.849	109,3	522.480	89,1	45.167	21,9	48.596	15,4	93.763	17,9	

Sumber: Bidang Pengendalian Penyakit dan Kesehatan Masyarakat Dinkes PPKB

TABEL 53

**CALON PENGANTIN (CATIN) MENDAPATKAN LAYANAN KESEHATAN MENURUT JENIS KELAMIN, KECAMATAN, DAN PUSKESMAS  
KABUPATEN/KOTA KEBUMEN  
TAHUN 2022**

NO	KECAMATAN	PUSKESMAS	JUMLAH CATIN TERDAFTAR DI KUA ATAU LEMBAGA AGAMA LAINNYA			CATIN MENDAPATKAN LAYANAN KESEHATAN						CATIN PEREMPUAN ANEMIA		CATIN PEREMPUAN GIZI KURANG	
						LAKI-LAKI		PEREMPUAN		LAKI-LAKI + PEREMPUAN					
			LAKI-LAKI	PEREMPUAN	LAKI-LAKI + PEREMPUAN	JUMLAH	%	JUMLAH	%	JUMLAH	%	JUMLAH	%	JUMLAH	%
1	2	3	4	5	6	7	8	9	10	11	12	15	16	15	16
1	Ayah 0	Ayah I Ayah II	197 440	213 480	410 920	197 440	100,0 100,0	213 480	100,0 100,0	410 920	100,0 100,0	0 47	0,0 9,8	0 85	0,0 17,7
2	Buayan	Buayan	0	0	0	0	#DIV/0!	0	#DIV/0!	0	#DIV/0!	0	#DIV/0!	0	#DIV/0!
3	Puring	Puring	260	287	547	260	100,0	287	100,0	547	100,0	3	1,0	0	0,0
4	Petanahan	Petanahan	0	0	0	0	#DIV/0!	0	#DIV/0!	0	#DIV/0!	0	#DIV/0!	0	#DIV/0!
5	Klirong 0	Klirong Klirong II	0 0	0 0	0 0	0 0	#DIV/0! #DIV/0!	0 0	#DIV/0! #DIV/0!	0 0	#DIV/0! #DIV/0!	0 0	#DIV/0! #DIV/0!	0 0	#DIV/0! #DIV/0!
6	Buluspesantren 0	Buluspesantren I Buluspesantren II	0 32	0 196	0 228	0 32	#DIV/0! 100,0	0 196	#DIV/0! 100,0	0 228	#DIV/0! 100,0	0 18	#DIV/0! 9,2	0 13	#DIV/0! 6,6
7	Ambal 0	Ambal I Ambal II	237 0	237 0	474 0	237 0	100,0 #DIV/0!	237 0	100,0 #DIV/0!	474 0	100,0 #DIV/0!	4 0	1,7 #DIV/0!	0 0	0,0 #DIV/0!
8	Mirit	Mirit	182	293	475	182	100,0	293	100,0	475	100,0	3	1,0	0	0,0
9	Bonorowo	Bonorowo	0	0	0	0	#DIV/0!	0	#DIV/0!	0	#DIV/0!	0	#DIV/0!	0	#DIV/0!
10	Prembun	Prembun	0	0	0	0	#DIV/0!	0	#DIV/0!	0	#DIV/0!	0	#DIV/0!	0	#DIV/0!
11	Kutowinangun	Kutowinangun	320	320	640	320	100,0	320	100,0	640	100,0	0	0,0	0	0,0
12	Alian	Alian	123	460	123	460	126,7	583	126,7	1.043	848,0	76	13,0	102	17,5
13	Padureso	Padureso	0	0	0	0	#DIV/0!	0	#DIV/0!	0	#DIV/0!	0	#DIV/0!	0	#DIV/0!
14	Poncowarno	Poncowarno	56	122	178	56	100,0	122	100,0	178	100,0	11	9,0	15	12,3
15	Kebumen 0	Kebumen I Kebumen II Kebumen III	0 263 0	0 263 0	0 526 0	0 263 0	#DIV/0! 100,0 #DIV/0!	0 263 0	#DIV/0! 100,0 #DIV/0!	0 526 0	#DIV/0! 100,0 #DIV/0!	0 40 0	#DIV/0! 15,2 #DIV/0!	0 0 0	#DIV/0! 0,0 #DIV/0!
16	Pejagoan	Pejagoan	0	0	0	398	#DIV/0!	398	#DIV/0!	796	#DIV/0!	10	2,5	10	2,5
17	Sruweng	Sruweng	132	204	336	132	100,0	204	100,0	336	100,0	33	16,2	45	22,1
18	Adimulyo	Adimulyo	260	260	520	260	100,0	260	100,0	520	100,0	25	9,6	39	15,0
19	Kuwarasan	Kuwarasan	116	371	487	116	100,0	371	100,0	487	100,0	48	12,9	95	25,6
20	Rowokele	Rowokele	0	0	0	0	#DIV/0!	0	#DIV/0!	0	#DIV/0!	0	#DIV/0!	0	#DIV/0!
21	Sempor 0	Sempor I Sempor II	0 114	0 114	0 228	0 114	#DIV/0! 100,0	0 114	#DIV/0! 100,0	0 228	#DIV/0! 100,0	0 11	#DIV/0! 9,6	0 6	#DIV/0! 5,3
22	Gombong 0	Gombong I Gombong II	0 223	0 223	0 446	0 223	#DIV/0! 100,0	0 223	#DIV/0! 100,0	0 446	#DIV/0! 100,0	0 5	#DIV/0! 2,2	0 7	#DIV/0! 3,1
23	Karanganyar	Karanganyar	227	227	454	227	100,0	227	100,0	454	100,0	0	0,0	0	0,0
24	Karanggayam 0	Karanggayam I Karanggayam II	0 87	0 123	0 210	0 87	#DIV/0! 100,0	0 123	#DIV/0! 100,0	0 210	#DIV/0! 100,0	0 20	#DIV/0! 16,3	0 24	#DIV/0! 19,5
25	Karangsambung	Karangsambung	0	0	0	0	#DIV/0!	0	#DIV/0!	0	#DIV/0!	0	#DIV/0!	0	#DIV/0!
26	Sadang	Sadang	167	167	334	247	147,9	247	147,9	494	147,9	12	4,9	22	8,9
JUMLAH (KAB/KOTA)			3.436	4.560	7.996	4.251	123,7	5.161	113,2	9.412	117,7	366	7,1	463	9,0

Sumber: Puskesmas Kabupaten Kebumen

Bidang Pengendalian Penyakit dan Kesehatan Masyarakat Dinkes PPKB

TABEL 54

**CAKUPAN PELAYANAN KESEHATAN USIA LANJUT MENURUT JENIS KELAMIN, KECAMATAN, DAN PUSKESMAS  
KABUPATEN/KOTA KEBUMEN  
TAHUN 2022**

NO	KECAMATAN	PUSKESMAS	USIA LANJUT (60TAHUN+)								
			JUMLAH			MENDAPAT SKRINING KESEHATAN SESUAI STANDAR					
			L	P	L+P	L	%	P	%	L+P	%
1	2	3	4	5	6	7	8	9	10	11	12
1	Ayah	Ayah I	2.489	2.493	4.982	2.149	86,3	2.588	103,8	4.737	95,1
0		Ayah II	1.982	2.203	4.185	1.803	91,0	2.111	95,8	3.914	93,5
2	Buayan	Buayan	4.054	4.469	8.523	4.054	100,0	4.469	100,0	8.523	100,0
3	Puring	Puring	4.394	4.488	8.882	2.397	54,6	6.485	144,5	8.882	100,0
4	Petanahan	Petanahan	3.986	4.300	8.286	2.286	57,4	4.663	108,4	6.949	83,9
5	Klirong	Klirong I	2.151	2.453	4.604	1.674	77,8	2.930	119,4	4.604	100,0
0		Klirong II	1.901	1.877	3.778	1.656	87,1	1.941	103,4	3.597	95,2
6	Buluspesantren	Buluspesantren I	2.395	2.485	4.880	1.359	56,7	3.485	140,2	4.844	99,3
0		Buluspesantren II	1.941	1.999	3.940	1.490	76,8	2.015	100,8	3.505	89,0
7	Ambal	Ambal I	1.657	1.628	3.285	1.283	77,4	1.802	110,7	3.085	93,9
0		Ambal II	1.624	1.758	3.382	1.125	69,3	1.751	99,6	2.876	85,0
8	Mirit	Mirit	4.180	4.445	8.625	1.965	47,0	4.479	100,8	6.444	74,7
9	Bonorowo	Bonorowo	1.298	1.455	2.753	928	71,5	1.553	106,7	2.481	90,1
10	Prembun	Prembun	2.256	2.717	4.973	2.138	94,8	2.811	103,5	4.949	99,5
11	Kutowinangun	Kutowinangun	3.348	3.518	6.866	3.117	93,1	3.357	95,4	6.474	94,3
12	Alian	Alian	3.237	3.569	6.806	3.237	100,0	3.569	100,0	6.806	100,0
13	Padureso	Padureso	1.061	1.244	2.305	934	88,0	1.370	110,1	2.304	100,0
14	Poncowarno	Poncowarno	1.215	1.270	2.485	1.215	100,0	1.270	100,0	2.485	100,0
15	Kebumen	Kebumen I	2.780	3.040	5.820	2.762	99,4	3.031	99,7	5.793	99,5
0		Kebumen II	2.404	2.687	5.091	2.404	100,0	2.687	100,0	5.091	100,0
0		Kebumen III	2.213	2.641	4.854	1.955	88,3	2.757	104,4	4.712	97,1
16	Pejagoan	Pejagoan	1.749	1.952	3.701	1.749	100,0	1.952	100,0	3.701	100,0
17	Sruweng	Sruweng	3.950	4.256	8.206	3.645	92,3	4.504	105,8	8.149	99,3
18	Adimulyo	Adimulyo	3.177	3.606	6.783	2.939	92,5	3.386	93,9	6.325	93,2
19	Kuwarasan	Kuwarasan	3.483	3.507	6.990	2.212	63,5	2.877	82,0	5.089	72,8
20	Rowokele	Rowokele	2.492	2.709	5.201	1.231	49,4	3.419	126,2	4.650	89,4
21	Sempor	Sempor I	2.798	2.882	5.680	2.245	80,2	3.383	117,4	5.628	99,1
0		Sempor II	1.478	1.560	3.038	1.129	76,4	1.483	95,1	2.612	86,0
22	Gombong	Gombong I	1.018	1.157	2.175	825	81,0	1.200	103,7	2.025	93,1
0		Gombong II	2.652	2.998	5.650	1.460	55,1	2.834	94,5	4.294	76,0
23	Karanganyar	Karanganyar	1.388	1.477	2.865	1.028	74,1	1.657	112,2	2.685	93,7
24	Karanggayam	Karanggayam I	2.521	2.480	5.001	1.726	68,5	3.275	132,1	5.001	100,0
0		Karanggayam II	1.737	1.675	3.412	1.737	100,0	1.675	100,0	3.412	100,0
25	Karangsambung	Karangsambung	2.429	2.665	5.094	2.209	90,9	2.882	108,1	5.091	99,9
26	Sadang	Sadang	804	1.022	1.826	623	77,5	1.031	100,9	1.654	90,6
<b>JUMLAH (KAB/KOTA)</b>			<b>84.242</b>	<b>90.685</b>	<b>174.927</b>	<b>66.689</b>	<b>79,2</b>	<b>96.682</b>	<b>106,6</b>	<b>163.371</b>	<b>93,4</b>

Sumber: Bidang Pengendalian Penyakit dan Kesehatan Masyarakat Dinkes PPKBB

TABEL 55

**PUSKESMAS YANG MELAKSANAKAN KEGIATAN PELAYANAN KESEHATAN KELUARGA  
KABUPATEN/KOTA KEBUMEN  
TAHUN 2022**

NO	KECAMATAN	PUSKESMAS	PUSKESMAS									
			MELAKSANAKAN KELAS IBU HAMIL	MELAKSANAKAN ORIENTASI P4K	MELAKSANAKAN KELAS IBU BALITA	MELAKSANAKAN KELAS SDIDTK	MELAKSANAKAN MTBS	MELAKSANAKAN KEGIATAN KESEHATAN REMAJA	MELAKSANAKAN PENJARINGAN KESEHATAN KELAS 1	MELAKSANAKAN PENJARINGAN KESEHATAN KELAS 7	MELAKSANAKAN PENJARINGAN KESEHATAN KELAS 10	MELAKSANAKAN PENJARINGAN KESEHATAN KELAS 1, 7, 10
1	2	3	4	5	6	7	8	9	10	11	12	13
1	Ayah	Ayah I	v	v	v	v	v	v	v	v	v	v
	0	Ayah II	v	v	v	v	v	v	v	v	v	v
2	Buayan	Buayan	v	v	v	v	v	v	v	v	v	v
3	Puring	Puring	v	v	v	v	v	v	v	v	v	v
4	Petanahan	Petanahan	v	v	v	v	v	v	v	v	v	v
5	Klirong	Klirong I	v	v	v	v	v	v	v	v	v	v
	0	Klirong II	v	v	v	v	v	v	v	v	v	v
6	Buluspesantren	Buluspesantren I	v	v	v	v	v	v	v	v	v	v
	0	Buluspesantren II	v	v	v	v	v	v	v	v	v	v
7	Ambal	Ambal I	v	v	v	v	v	v	v	v	v	v
	0	Ambal II	v	v	v	v	v	v	v	v	v	v
8	Mirit	Mirit	v	v	v	v	v	v	v	v	v	v
9	Bonorowo	Bonorowo	v	v	v	v	v	v	v	v	v	v
10	Prembun	Prembun	v	v	v	v	v	v	v	v	v	v
11	Kutowinangun	Kutowinangun	v	v	v	v	v	v	v	v	v	v
12	Alian	Alian	v	v	v	v	v	v	v	v	v	v
13	Padureso	Padureso	v	v	v	v	v	v	v	v	v	v
14	Poncowarno	Poncowarno	v	v	v	v	v	v	v	v	v	v
15	Kebumen	Kebumen I	v	v	v	v	v	v	v	v	v	v
	0	Kebumen II	v	v	v	v	v	v	v	v	v	v
	0	Kebumen III	v	v	v	v	v	v	v	v	v	v
16	Pejagoan	Pejagoan	v	v	v	v	v	v	v	v	v	v
17	Sruweng	Sruweng	v	v	v	v	v	v	v	v	v	v
18	Adimulyo	Adimulyo	v	v	v	v	v	v	v	v	v	v
19	Kuwarasan	Kuwarasan	v	v	v	v	v	v	v	v	v	v
20	Rowokele	Rowokele	v	v	v	v	v	v	v	v	v	v
21	Sempor	Sempor I	v	v	v	v	v	v	v	v	v	v
	0	Sempor II	v	v	v	v	v	v	v	v	v	v
22	Gombong	Gombong I	v	v	v	v	v	v	v	v	v	v
	0	Gombong II	v	v	v	v	v	v	v	v	v	v
23	Karanganyar	Karanganyar	v	v	v	v	v	v	v	v	v	v
24	Karanggayam	Karanggayam I	v	v	v	v	v	v	v	v	v	v
	0	Karanggayam II	v	v	v	v	v	v	v	v	v	v
25	Karangsambung	Karangsambung	v	v	v	v	v	v	v	v	v	v
26	Sadang	Sadang	v	v	v	v	v	v	v	v	v	v
<b>JUMLAH (KAB/KOTA)</b>			<b>35</b>	<b>35</b>	<b>35</b>	<b>35</b>	<b>35</b>	<b>35</b>	<b>35</b>	<b>35</b>	<b>35</b>	<b>35</b>
<b>PERSENTASE</b>			<b>100,0</b>	<b>100,0</b>	<b>100,0</b>	<b>100,0</b>	<b>100,0</b>	<b>100,0</b>	<b>100,0</b>	<b>100,0</b>	<b>100,0</b>	<b>100,0</b>

Sumber: Bidang Pengendalian Penyakit dan Kesehatan Masyarakat Dinkes PPKB  
catatan: diisi dengan tanda "v"

TABEL 56

**JUMLAH TERDUGA TUBERKULOSIS, KASUS TUBERKULOSIS, KASUS TUBERKULOSIS ANAK,  
DAN TREATMENT COVERAGE (TC) MENURUT JENIS KELAMIN, KECAMATAN, DAN PUSKESMAS  
KABUPATEN/KOTA KEBUMEN  
TAHUN 2022**

NO	KECAMATAN	PUSKESMAS	JUMLAH TERDUGA TUBERKULOSIS YANG MENDAPATKAN PELAYANAN SESUAI STANDAR	JUMLAH SEMUA KASUS TUBERKULOSIS					KASUS TUBERKULOSIS ANAK 0-14 TAHUN	
				LAKI-LAKI		PEREMPUAN		LAKI-LAKI + PEREMPUAN		
				JUMLAH	%	JUMLAH	%			
1	2	3	4	5	6	7	8	9	10	
1	Ayah 0	Ayah I	415	18	64,3	10	35,7	28	1	
2	Buayan	Ayah II	104	9	56,3	7	43,8	16	0	
3	Puring	Buayan	361	18	69,2	8	30,8	26	0	
4	Petanahan	Puring	651	23	51,1	22	48,9	45	7	
5	Klirong 0	Petanahan	509	21	48,8	22	51,2	43	0	
6	Buluspesantren 0	Klirong I	353	14	60,9	9	39,1	23	0	
7	Ambal 0	Klirong II	274	3	37,5	5	62,5	8	0	
8	Mirit	Buluspesantren I	223	7	58,3	5	41,7	12	1	
9	Bonorowo	Buluspesantren II	296	14	66,7	7	33,3	21	0	
10	Prembun	Ambal I	407	18	69,2	8	30,8	26	1	
11	Kutowinangun	Ambal II	296	7	53,8	6	46,2	13	0	
12	Alian	Mirit	370	14	66,7	7	33,3	21	0	
13	Padureso	Bonorowo	222	12	60,0	8	40,0	20	3	
14	Poncowarno	Prembun	299	7	77,8	2	22,2	9	0	
15	Kebumen 0	Kutowinangun	424	13	56,5	10	43,5	23	0	
16	Pejagoan	Alian	382	22	59,5	15	40,5	37	0	
17	Sruweng	Padureso	171	8	66,7	4	33,3	12	0	
18	Adimulyo	Poncowarno	181	4	50,0	4	50,0	8	0	
19	Kuwarasan	Kebumen I	508	18	64,3	10	35,7	28	0	
20	Rowokele	Kebumen II	254	20	74,1	7	25,9	27	0	
21	Sempor 0	Kebumen III	182	11	84,6	2	15,4	13	1	
22	Gombong 0	Pejagoan	306	18	52,9	16	47,1	34	11	
23	Karanganyar	Sruweng	526	9	52,9	8	47,1	17	0	
24	Karanggayam 0	Adimulyo	476	10	43,5	13	56,5	23	1	
25	Karangsambung	Kuwarasan	378	18	41,9	25	58,1	43	11	
26	Sadang	Rowokele	337	13	43,3	17	56,7	30	1	
	Kabupaten	Sempor I	348	26	68,4	12	31,6	38	6	
		Sempor II	257	12	54,5	10	45,5	22	5	
		Gombong I	195	8	61,5	5	38,5	13	0	
		Gombong II	172	13	54,2	11	45,8	24	0	
		Karanganyar	260	15	51,7	14	48,3	29	11	
		Karanggayam I	395	14	58,3	10	41,7	24	6	
		Karanggayam II	277	18	85,7	3	14,3	21	0	
		Karangsambung	210	20	57,1	15	42,9	35	3	
		Sadang	248	4	36,4	7	63,6	11	1	
		Rumah Sakit	2.357	957	54,9	785	45,1	1.742	354	
JUMLAH (KAB/KOTA)			13.624	1.436	56,0	1.129	44,0	2.565	424	
JUMLAH TERDUGA TUBERKULOSIS			13.624							
% ORANG TERDUGA TUBERKULOSIS (TBC) MENDAPATKAN PELAYANAN TUBERKULOSIS SESUAI STANDAR						100,0				
PERKIRAAN INSIDEN TUBERKULOSIS (DALAM ABSOLUT)								2.523		
TREATMENT COVERAGE (TC-%)								101,7		
CAKUPAN PENEMUAN KASUS TUBERKULOSIS ANAK (%)										140,0

Sumber: Bidang Pengendalian Penyakit dan Kesehatan Masyarakat Dinkes PPKB

Keterangan: Jumlah pasien adalah seluruh pasien tuberkulosis yang ada di wilayah kerja puskesmas tersebut termasuk pasien yang ditemukan di RS, BBKPM/BPKPM/BP4, Lembaga Pemasyarakatan, Rumah Tahanan, Dokter Praktek Mandiri, Klinik dll

TABEL 57

ANGKA KESEMBUHAN DAN PENGOBATAN LENGKAP SERTA KEBERHASILAN PENGOBATAN TUBERKULOSIS MENURUT JENIS KELAMIN, KECAMATAN, DAN PUSKESMAS  
KABUPATEN/KOTA KEBUMEN  
TAHUN 2022

NO	KECAMATAN	PUSKESMAS	JUMLAH KASUS TUBERKULOSIS PARU TERKONFIRMASI BAKTERIOLOGIS YANG DITEMUKAN DAN DIOBATI <sup>*)</sup>			JUMLAH SEMUA KASUS TUBERKULOSIS YANG DITEMUKAN DAN DIOBATI <sup>*)</sup>			ANGKA KESEMBUHAN (CURE RATE) TUBERKULOSIS PARU TERKONFIRMASI BAKTERIOLOGIS						ANGKA PENGOBATAN LENGKAP (COMPLETE RATE) SEMUA KASUS TUBERKULOSIS						ANGKA KEBERHASILAN PENGOBATAN (SUCCESS RATE/SR) SEMUA KASUS TUBERKULOSIS						JUMLAH KEMATIAN SELAMA PENGOBATAN TUBERKULOSIS	
			L	P	L + P	L	P	L + P	LAKI-LAKI		PEREMPUAN		LAKI-LAKI + PEREMPUAN		LAKI-LAKI		PEREMPUAN		LAKI-LAKI + PEREMPUAN		LAKI-LAKI		PEREMPUAN		LAKI-LAKI + PEREMPUAN			
									JUMLAH	%	JUMLAH	%	JUMLAH	%	JUMLAH	%	JUMLAH	%	JUMLAH	%	JUMLAH	%	JUMLAH	%	JUMLAH	%	JUMLAH	%
1	2	3	4	5	6	7	8	9	10	11	12	13	14	15	16	17	18	19	20	21	22	23	24	25	26	27	28	29
1	Ayah 0	Ayah I	7	6	13	10	11	21	7	100,0	6	100,0	13	100,0	3	30,0	4	36,4	7	33,3	10	100,0	10	90,9	20	95,2	1	4,8
2	Buayan	Ayah II	3	1	4	6	2	8	1	33,3	0	0,0	1	25,0	4	66,7	2	100,0	6	75,0	5	83,3	2	100,0	7	87,5	1	12,5
3	Puring	Buayan	24	15	39	26	18	44	19	79,2	12	80,0	31	79,5	4	15,4	5	27,8	9	20,5	23	88,5	17	94,4	40	90,9	2	4,5
4	Petanahan	Puring	16	13	29	17	13	30	15	93,8	11	84,6	26	89,7	1	5,9	0	0,0	1	3,3	16	94,1	11	84,6	27	90,0	2	6,7
5	Klirong	Petanahan	20	12	32	23	14	37	12	60,0	9	75,0	21	65,6	9	39,1	5	35,7	14	37,8	21	91,3	14	100,0	35	94,6	1	2,7
6	Buluspesantren 0	Klirong I	6	5	11	7	7	14	6	100,0	4	80,0	10	90,9	1	14,3	2	28,6	3	21,4	7	100,0	6	85,7	13	92,9	1	7,1
7	Ambal 0	Klirong II	1	0	1	3	0	3	1	100,0	0	#DIV/0!	1	100,0	2	66,7	0	#DIV/0!	2	66,7	3	100,0	0	#DIV/0!	3	100,0	0	0,0
8	Mirit	Buluspesantren I	6	2	8	7	2	9	5	83,3	2	100,0	7	87,5	2	28,6	0	0,0	2	22,2	7	100,0	2	100,0	9	100,0	0	0,0
9	Bonorowo	Buluspesantren II	5	3	8	9	3	12	5	100,0	2	66,7	7	87,5	4	44,4	0	0,0	4	33,3	9	100,0	2	66,7	11	91,7	1	8,3
10	Prembun	Ambal I	2	3	5	3	4	7	0	0,0	1	33,3	1	20,0	1	33,3	3	75,0	4	57,1	1	33,3	4	100,0	5	71,4	2	28,6
11	Kutowinangun	Ambal II	6	6	12	6	6	12	5	83,3	6	100,0	11	91,7	0	0,0	0	0,0	0	0,0	5	83,3	6	100,0	11	91,7	0	0,0
12	Alian	Mirit	3	4	7	4	6	10	3	100,0	3	75,0	6	85,7	1	25,0	0	0,0	1	10,0	4	100,0	3	50,0	7	70,0	2	20,0
13	Padureso	Bonorowo	1	2	3	1	2	3	1	100,0	0	0,0	1	33,3	0	0,0	2	100,0	2	66,7	1	100,0	2	100,0	3	100,0	0	0,0
14	Poncowarno	Prembun	6	3	9	8	5	13	3	50,0	1	33,3	4	44,4	5	62,5	4	80,0	9	69,2	8	100,0	5	100,0	13	100,0	0	0,0
15	Kebumen 0	Kutowinangun	11	8	19	11	10	21	2	18,2	0	0,0	2	10,5	8	72,7	8	80,0	16	76,2	10	90,9	8	80,0	18	85,7	3	14,3
16	Pejagoan	Alian	18	11	29	18	12	30	9	50,0	6	54,5	15	51,7	4	22,2	1	8,3	5	16,7	13	72,2	7	58,3	20	66,7	0	0,0
17	Sruweng	Padureso	2	1	3	2	3	5	0	0,0	0	0,0	0	0,0	2	100,0	3	100,0	5	100,0	2	100,0	3	100,0	5	100,0	0	0,0
18	Adimulyo	Poncowarno	8	4	12	9	4	13	8	100,0	4	100,0	12	100,0	0	0,0	0	0,0	0	0,0	8	88,9	4	100,0	12	92,3	1	7,7
19	Kuwarasan	Kebumen	8	9	17	9	10	19	8	100,0	7	77,8	15	88,2	1	11,1	2	20,0	3	15,8	9	100,0	9	90,0	18	94,7	1	5,3
20	Rowokele	Kebumen II	5	6	11	7	10	17	4	80,0	6	100,0	10	90,9	2	28,6	3	30,0	5	29,4	6	85,7	9	90,0	15	88,2	2	11,8
21	Sempor 0	Kebumen III	3	0	3	3	2	5	1	33,3	1	#DIV/0!	2	66,7	2	66,7	1	50,0	3	60,0	3	100,0	2	100,0	5	100,0	0	0,0
22	Gombong 0	Pejagoan	10	6	16	12	12	24	9	90,0	4	66,7	13	81,3	2	16,7	4	33,3	6	25,0	11	91,7	8	66,7	19	79,2	4	16,7
23	Karanganyar	Sruweng	9	9	18	9	11	20	5	55,6	7	77,8	12	66,7	2	22,2	3	27,3	5	25,0	7	77,8	10	90,9	17	85,0	2	10,0
24	Karanggayam 0	Adimulyo	11	2	13	15	6	21	12	109,1	2	100,0	14	107,7	3	20,0	4	66,7	7	33,3	15	100,0	6	100,0	21	100,0	0	0,0
25	Karangsambung	Kuwarasan	20	7	27	21	8	29	18	90,0	5	71,4	23	85,2	2	9,5	1	12,5	3	10,3	20	95,2	6	75,0	26	89,7	1	3,4
26	Sadang	Rowokele	10	8	18	11	13	24	6	60,0	8	100,0	14	77,8	3	27,3	5	38,5	8	33,3	9	81,8	13	100,0	22	91,7	0	0,0
27	Kabuapten	Sempor I	12	11	23	15	14	29	9	75,0	10	90,9	19	82,6	6	40,0	4	28,6	10	34,5	15	100,0	14	100,0	29	100,0	0	0,0
28		Sempor II	3	10	13	4	11	15	1	33,3	0	0,0	1	7,7	3	75,0	10	90,9	13	86,7	4	100,0	10	90,9	14	93,3	0	0,0
29		Gombong I	0	6	6	0	7	7	0	#DIV/0!	4	66,7	4	66,7	0	#DIV/0!	1	14,3	1	14,3	0	#DIV/0!	5	71,4	5	71,4	1	14,3
30		Gombong II	8	5	13	8	6	14	6	75,0	3	60,0	9	69,2	0	0,0	1	16,7	1	7,1	6	75,0	4	66,7	10	71,4	4	28,6
31		Karanganyar	9	2	11	13	3	16	6	66,7	1	50,0	7	63,6	7	53,8	2	66,7	9	56,3	13	100,0	3	100,0	16	100,0	0	0,0
32		Karanggayam I	8	2	10	11	3	14	5	62,5	1	50,0	6	60,0	5	45,5	1	33,3	6	42,9	10	90,9	2	66,7	12	85,7	2	14,3
33		Karanggayam II	9	5	14	10	6	16	9	100,0	5	100,0	14	100,0	1	10,0	0	0,0	1	6,3	10	100,0	5	83,3	15	93,8	0	0,0
34		Karangsambung	11	5	16	14	8	22	9	81,8	3	60,0	12	75,0	4	28,6	5	62,5	9	40,9	13	92,9	8	100,0	21	95,5	1	4,5
35		Sadang	3	2	5	4	2	6	2	66,7	2	100,0	4	80,0	1	25,0	0	0,0	1	16,7	3	75,0	2	100,0	5	83,3	1	16,7
36		Rumah Sakit	214	166	380	792	701	1.493	89	41,6	84	50,6	173	45,5	493	62,2	498	71,0	991	66,4	582	73,5	582	83,0	1.164	78,0	126	8,4
JUMLAH (KAB/KOTA)			498	360	858	1.128	955	2.083	301	60,4	220	61,1	521	60,7	588	52,1	584	61,2	1.172	56,3	889	78,8	804	84,2	1.693	81,3	162	7,8

Sumber:Bidang Pengendalian Penyakit dan Kesehatan Masyarakat Dinkes PPKB

Keterangan:

\*) Kasus Tuberkulosis ditemukan dan diobati berdasarkan kohort yang sama dari kasus penemuan kasus yang dinilai kesembuhan dan pengobatan lengkap  
Jumlah pasien adalah seluruh pasien Tuberkulosis yang ada di wilayah kerja puskesmas tersebut termasuk pasien yang ditemukan di RS, BBKPM/BPKPM/BP4, Lembaga Pemasyarakatan, Rumah Tahanan, Dokter Praktek Mandiri, Klinik dll

TABEL 58

**PENEMUAN KASUS PNEUMONIA BALITA MENURUT JENIS KELAMIN, KECAMATAN, DAN PUSKESMAS  
KABUPATEN/KOTA KEBUMEN  
TAHUN 2022**

NO	KECAMATAN	PUSKESMAS	JUMLAH BALITA	BALITA BATUK ATAU KESUKARAN BERNAPAS			PERKIRAAN PNEUMONIA BALITA	REALISASI PENEMUAN PENDERITA PNEUMONIA PADA BALITA								BATUK BUKAN PNEUMONIA		
				JUMLAH KUNJUNGAN	DIBERIKAN TATALAKSANA STANDAR (DIHITUNG NAPAS / LIHAT TDDK*)	PERSENTASE YANG DIBERIKAN TATALAKSANA STANDAR		PNEUMONIA		PNEUMONIA BERAT		JUMLAH			%			
								L	P	L	P	L	P	L + P		L	P	L + P
1	2	3	4	5	6	7	8	9	10	11	12	13	14	15	16	17	18	19
1	Ayah	Ayah I	1.201	1.201	1.201	100,0	43	43	26	7	4	50	30	80	184,5	618	495	1.113
0		Ayah II	1.356	1.356	1.356	100,0	49	83	79	0	0	83	79	162	330,9	495	535	1.030
2	Buayan	Buayan	791	791	791	100,0	29	26	33	3	0	29	33	62	217,1	372	357	729
3	Puring	Puring	1.027	1.027	1.027	100,0	37	191	109	0	0	191	109	300	809,2	406	331	737
4	Petanahan	Petanahan	1.053	1.053	1.053	100,0	38	38	17	0	0	38	17	55	144,7	507	475	982
5	Klirong	Klirong I	684	684	684	100,0	25	35	40	1	1	36	41	77	311,8	330	277	607
0		Klirong II	809	809	809	100,0	29	48	55	0	0	48	55	103	352,7	365	341	706
6	Buluspesantren	Buluspesantren I	1.051	1.051	1.051	100,0	38	54	51	0	0	54	51	105	276,7	385	561	946
0		Buluspesantren II	1.307	1.307	1.307	100,0	47	64	32	0	0	64	32	96	203,5	625	586	1.211
7	Ambal	Ambal I	484	484	484	100,0	17	25	28	5	3	30	31	61	349,1	238	185	423
0		Ambal II	859	859	859	100,0	31	63	28	1	0	64	28	92	296,7	425	342	767
8	Mirit	Mirit	1.445	1.445	1.445	100,0	52	75	61	3	3	78	64	142	272,2	695	608	1.303
9	Bonorowo	Bonorowo	533	533	533	100,0	19	43	26	5	5	48	31	79	410,6	203	251	454
10	Prembun	Prembun	825	825	825	100,0	30	62	64	2	0	64	64	128	429,8	371	326	697
11	Kutowinangun	Kutowinangun	535	535	535	100,0	19	53	45	0	0	53	45	98	507,4	237	200	437
12	Alian	Alian	1.531	1.531	1.531	100,0	55	185	129	3	1	188	130	318	575,4	673	540	1.213
13	Padureso	Padureso	2.042	2.042	2.042	100,0	74	107	87	0	0	107	87	194	263,2	965	883	1.848
14	Poncowarno	Poncowarno	1.740	1.740	1.740	100,0	63	42	28	0	1	42	29	71	113,0	864	803	1.667
15	Kebumen	Kebumen I	3.202	3.202	3.202	100,0	116	118	98	1	0	119	98	217	187,7	1.656	1.306	2.962
0		Kebumen II	1.599	1.599	1.599	100,0	58	19	32	0	0	19	32	51	88,4	857	691	1.548
0		Kebumen III	1.299	1.299	1.299	100,0	47	37	26	0	1	37	27	64	136,5	633	622	1.255
16	Pejagoan	Pejagoan	1.135	1.135	1.135	100,0	41	45	11	0	0	45	11	56	136,7	521	579	1.100
17	Sruweng	Sruweng	1.229	1.229	1.229	100,0	44	118	105	2	0	120	105	225	507,1	494	510	1.004
18	Adimulyo	Adimulyo	2.705	2.705	2.705	100,0	98	79	67	0	0	79	67	146	149,5	1.286	1.275	2.561
19	Kuwarasan	Kuwarasan	1.226	1.226	1.226	100,0	44	114	65	0	3	114	68	182	411,2	534	511	1.045
20	Rowokele	Rowokele	1.782	1.782	1.782	100,0	64	106	91	0	0	106	91	197	306,2	796	784	1.580
21	Sempor	Sempor I	1.715	1.715	1.715	100,0	62	72	55	0	1	72	56	128	206,7	719	867	1.586
0		Sempor II	1.549	1.549	1.549	100,0	56	55	28	3	1	58	29	87	155,6	742	720	1.462
22	Gombong	Gombong I	1.446	1.446	1.446	100,0	52	10	7	0	0	10	7	17	32,6	686	743	1.429
0		Gombong II	900	900	900	100,0	32	16	6	0	0	16	6	22	67,7	421	457	878
23	Karanganyar	Karanganyar	879	879	879	100,0	32	87	77	1	0	88	77	165	520,0	344	424	768
24	Karanggayam	Karanggayam I	734	734	734	100,0	26	63	45	0	0	63	45	108	407,6	341	285	626
0		Karanggayam II	833	833	833	100,0	30	48	40	0	0	48	40	88	292,6	362	383	745
25	Karangsambung	Karangsambung	4.017	4.017	4.017	100,0	145	45	24	0	0	45	24	69	47,6	270	260	530
26	Sadang	Sadang	599	599	599	100,0	22	88	75	1	3	89	78	167	772,3	1.680	1.902	3.582
JUMLAH (KAB/KOTA)			46.122	46.122	46.122	100,0	1.665	2.357	1.790	38	27	2.395	1.817	4.212	253,0	21.116	20.415	41.531
Prevalensi pneumonia pada balita (%)			3,61															
Jumlah Puskesmas yang melakukan tatalaksana Standar minimal 60%							35											
Persentase Puskesmas yang melakukan tatalaksana standar minimal 60%							100,0%											

Sumber: Bidang Pengendalian Penyakit dan Kesehatan Masyarakat Dinkes PPKB

Keterangan:

\* TDDK = tarikan dinding dada ke dalam

Jumlah kasus adalah seluruh kasus yang ada di wilayah kerja puskesmas tersebut termasuk kasus yang ditemukan di RS

Persentase perkiraan kasus pneumonia pada balita berbeda untuk setiap provinsi, sesuai hasil risekedas



TABEL 59

**JUMLAH KASUS HIV MENURUT JENIS KELAMIN DAN KELOMPOK UMUR  
KABUPATEN/KOTA KEBUMEN  
TAHUN 2022**

NO	KELOMPOK UMUR	KASUS H I V			
		L	P	L+P	PROPORSI KELOMPOK UMUR
1	2	3	4	5	6
1	≤ 4 TAHUN	1		1	0,7
2	5 - 14 TAHUN		1	1	0,7
3	15 - 19 TAHUN	5	1	6	3,9
4	20 - 24 TAHUN	20	4	24	15,8
5	25 - 49 TAHUN	80	22	102	67,1
6	≥ 50 TAHUN	15	3	18	11,8
<b>JUMLAH (KAB/KOTA)</b>		<b>121</b>	<b>31</b>	<b>152</b>	
<b>PROPORSI JENIS KELAMIN</b>		<b>79,6</b>	<b>20,4</b>		
<b>Jumlah estimasi orang dengan risiko terinfeksi HIV</b>					<b>22318</b>
<b>Jumlah orang dengan risiko terinfeksi HIV yang mendapatkan pelayanan sesuai standar</b>					<b>22318</b>
<b>Persentase orang dengan risiko terinfeksi HIV mendapatkan pelayanan deteksi dini</b>					<b>100,0</b>

Sumber: Bidang Pengendalian Penyakit dan Kesehatan Masyarakat Dinkes PPKB

Keterangan: Jumlah kasus adalah seluruh kasus baru yang ada di wilayah kerja puskesmas tersebut termasuk kasus yang ditemukan di RS

TABEL 60

**PRESENTASE ODHIV BARU MENDAPATKAN PENGobatan MENURUT KECAMATAN DAN PUSKESMAS  
KABUPATEN/KOTA KEBUMEN  
TAHUN 2022**

NO	KECAMATAN	PUSKESMAS	ODHIV BARU DITEMUKAN	ODHIV BARU DITEMUKAN DAN MENDAPAT PENGobatan ARV	PERSentase ODHIV BARU MENDAPAT PENGobatan ARV
1	2	3	4	5	6
1	Ayah	Ayah I	7	7	100
0		Ayah II	2	2	100
2	Buayan	Buayan	9	8	89
3	Puring	Puring	9	9	100
4	Petanahan	Petanahan	8	8	100
5	Klirong	Klirong I	1	1	100
0		Klirong II	2	2	100
6	Buluspesantren	Buluspesantren I	1	1	100
0		Buluspesantren II	3	3	100
7	Ambal	Ambal I	4	4	100
0		Ambal II	2	2	100
8	Mirit	Mirit	9	9	100
9	Bonorowo	Bonorowo	2	2	100
10	Prembun	Prembun	0	0	#DIV/0!
11	Kutowinangun	Kutowinangun	5	5	100
12	Alian	Alian	11	11	100
13	Padureso	Padureso	1	1	100
14	Poncowarno	Poncowarno	2	2	100
15	Kebumen	Kebumen I	7	7	100
0		Kebumen II	8	8	100
0		Kebumen III	6	6	100
16	Pejagoan	Pejagoan	6	6	100
17	Sruweng	Sruweng	4	4	100
18	Adimulyo	Adimulyo	3	3	100
19	Kuwarasan	Kuwarasan	5	5	100
20	Rowokele	Rowokele	3	3	100
21	Sempor	Sempor I	2	2	100
0		Sempor II	1	1	100
22	Gombong	Gombong I	2	2	100
0		Gombong II	5	5	100
23	Karanganyar	Karanganyar	6	6	100
24	Karanggayam	Karanggayam I	4	4	100
0		Karanggayam II	1	1	100
25	Karangsambung	Karangsambung	10	10	100
26	Sadang	Sadang	1	1	100
<b>JUMLAH (KAB/KOTA)</b>			<b>152</b>	<b>151</b>	<b>1</b>

Sumber: Bidang Pengendalian Penyakit dan Kesehatan Masyarakat Dinkes PPKB

TABEL 61

**KASUS DIARE YANG DILAYANI MENURUT JENIS KELAMIN, KECAMATAN, DAN PUSKESMAS  
KABUPATEN/KOTA KEBUMEN  
TAHUN 2022**

NO	KECAMATAN	PUSKESMAS	JUMLAH PENDUDUK	JUMLAH TARGET PENEMUAN		DIARE									
						DILAYANI				MENDAPAT ORALIT				MENDAPAT ZINC	
						SEMUA UMUR		BALITA		SEMUA UMUR		BALITA		BALITA	
				SEMUA UMUR	BALITA	JUMLAH	%	JUMLAH	%	JUMLAH	%	JUMLAH	%	JUMLAH	%
1	2	3	4	5	6	7	8	9	10	11	12	13	14	15	16
1	Ayah	Ayah I	34499	918	573	402	43,8	120	20,9	402	100,0	120	100,0	120	100,0
	0	Ayah II	32369	850	531	484	56,9	173	32,6	484	100,0	173	100,0	173	100,0
2	Buayan	Buayan	68189	1.796	1.122	509	28,3	140	12,5	509	100,0	140	100,0	140	100,0
3	Puring	Puring	65491	1.750	1.093	773	44,2	247	22,6	773	100,0	247	100,0	247	100,0
4	Petanahan	Petanahan	62085	1.646	1.028	805	48,9	196	19,1	805	100,0	196	100,0	196	100,0
5	Klirong	Klirong I	33621	962	601	746	77,5	296	49,3	746	100,0	296	100,0	296	100,0
	0	Klirong II	32151	806	503	281	34,9	92	18,3	281	100,0	92	100,0	92	100,0
6	Buluspesantren	Buluspesantren I	31823	843	527	371	44,0	113	21,4	371	100,0	113	100,0	113	100,0
	0	Buluspesantren II	28850	770	481	267	34,7	168	34,9	267	100,0	168	100,0	168	100,0
7	Ambal	Ambal I	34741	911	569	197	21,6	71	12,5	197	100,0	71	100,0	71	100,0
	0	Ambal II	30376	817	510	295	36,1	134	26,3	295	100,0	134	100,0	134	100,0
8	Mirit	Mirit	55180	1.469	917	321	21,9	147	16,0	321	100,0	147	100,0	147	100,0
9	Bonorowo	Bonorowo	22267	603	376	357	59,2	85	22,6	357	100,0	85	100,0	85	100,0
10	Prembun	Prembun	29559	795	497	293	36,9	131	26,4	293	100,0	131	100,0	131	100,0
11	Kutowinangun	Kutowinangun	49492	459	287	308	67,1	136	47,4	308	100,0	136	100,0	136	100,0
12	Alian	Alian	69486	1.841	1.167	1.171	63,6	442	37,9	1.171	100,0	442	100,0	442	100,0
13	Padureso	Padureso	17130	1.841	1.149	1.171	63,6	442	38,5	1.171	100,0	442	100,0	442	100,0
14	Poncowarno	Poncowarno	19254	506	316	505	99,8	186	58,9	505	100,0	186	100,0	186	100,0
15	Kebumen	Kebumen I	47392	1.277	797	1.760	137,8	811	101,8	1.760	100,0	811	100,0	811	100,0
	0	Kebumen II	48089	1.293	808	1.221	94,4	367	45,4	1.221	100,0	367	100,0	367	100,0
	0	Kebumen III	38916	1.060	662	706	66,6	225	34,0	706	100,0	225	100,0	225	100,0
16	Pejagoan	Pejagoan	56469	1.505	940	1.271	84,5	523	55,6	1.271	100,0	523	100,0	523	100,0
17	Sruweng	Sruweng	63.379	1.707	1.066	937	54,9	233	21,9	937	100,0	233	100,0	233	100,0
18	Adimulyo	Adimulyo	38.475	1.039	456	880	84,7	154	33,8	880	100,0	154	100,0	154	100,0
19	Kuwarasan	Kuwarasan	52.336	1.400	874	1.043	74,5	402	46,0	1.043	100,0	402	100,0	402	100,0
20	Rowokele	Rowokele	53.157	1.416	884	620	43,8	260	29,4	620	100,0	260	100,0	260	100,0
21	Sempor	Sempor I	48.418	1.286	803	443	34,4	152	18,9	443	100,0	152	100,0	152	100,0
	0	Sempor II	23.424	625	390	440	70,4	167	42,8	440	100,0	167	100,0	167	100,0
22	Gombong	Gombong I	13.669	374	233	179	47,9	20	8,6	179	100,0	20	100,0	20	100,0
	0	Gombong II	36.577	1.011	631	289	28,6	62	9,8	289	100,0	62	100,0	62	100,0
23	Karanganyar	Karanganyar	38.169	1.037	648	319	30,8	83	12,8	319	100,0	83	100,0	83	100,0
24	Karanggayam	Karanggayam I	36.900	971	607	703	72,4	234	38,6	703	100,0	234	100,0	234	100,0
	0	Karanggayam II	24.824	655	409	193	29,5	103	25,2	193	100,0	103	100,0	103	100,0
25	Karangsambung	Karangsambung	49.391	621	388	258	41,5	129	33,2	258	100,0	129	100,0	129	100,0
26	Sadang	Sadang	23.803	1.292	807	1.330	102,9	599	74,2	1.330	100,0	559	93,3	559	93,3
<b>JUMLAH (KAB/KOTA)</b>			<b>1.409.951</b>	<b>38.152</b>	<b>23.650</b>	<b>21.848</b>	<b>57,3</b>	<b>7.843</b>	<b>33,2</b>	<b>21.848</b>	<b>100,0</b>	<b>7.803</b>	<b>99,5</b>	<b>7.803</b>	<b>99,5</b>
<b>ANGKA KESAKITAN DIARE PER 1.000 PENDUDUK</b>				<b>270</b>	<b>843</b>										

Sumber: Bidang Pengendalian Penyakit dan Kesehatan Masyarakat Dinkes PPKB

Ket: - Jumlah kasus adalah seluruh kasus yang ada di wilayah kerja puskesmas tersebut termasuk kasus yang ditemukan di RS

- Persentase perkiraan jumlah kasus diare yang datang ke fasyankes besarnya sesuai dengan perkiraan daerah, namun jika tidak tersedia maka menggunakan perkiraan 10% dari perkiraan jumlah penderita untuk semua umur dan 20% untuk balita

TABEL 62

**DETEKSI DINI HEPATITIS B PADA IBU HAMIL MENURUT KECAMATAN DAN PUSKESMAS  
KABUPATEN/KOTA KEBUMEN  
TAHUN 2022**

NO	KECAMATAN	PUSKESMAS	JUMLAH IBU HAMIL	JUMLAH IBU HAMIL DIPERIKSA			% BUMIL DIPERIKSA	% BUMIL REAKTIF
				REAKTIF	NON REAKTIF	TOTAL		
1	2	3	4	5	6	7	8	9
1	Ayah	Ayah I	486	7	455	462	95,1	2
0		Ayah II	394	6	346	352	89,3	2
2	Buayan	Buayan	980	7	647	654	66,7	1
3	Puring	Puring	736	5	805	810	110,1	1
4	Petanahan	Petanahan	715	7	729	736	102,9	1
5	Klirong	Klirong I	405	3	427	430	106,2	1
0		Klirong II	422	2	328	330	78,2	1
6	Buluspesantren	Buluspesantren I	410	4	353	357	87,1	1
0		Buluspesantren II	383	2	295	297	77,5	1
7	Ambal	Ambal I	445	7	504	511	114,8	1
0		Ambal II	317	1	290	291	91,8	0
8	Mirit	Mirit	670	4	397	401	59,9	1
9	Bonorowo	Bonorowo	269	4	346	350	130,1	1
10	Prembun	Prembun	377	2	315	317	84,1	1
11	Kutowinangun	Kutowinangun	623	5	555	560	89,9	1
12	Alian	Alian	944	7	805	812	86,0	1
13	Padureso	Padureso	227	0	177	177	78,0	0
14	Poncowarno	Poncowarno	271	4	307	311	114,8	1
15	Kebumen	Kebumen I	520	4	569	573	110,2	1
0		Kebumen II	641	3	619	622	97,0	0
0		Kebumen III	555	4	448	452	81,4	1
16	Pejagoan	Pejagoan	734	4	775	779	106,1	1
17	Sruweng	Sruweng	663	5	807	812	122,5	1
18	Adimulyo	Adimulyo	493	6	461	467	94,7	1
19	Kuwarasan	Kuwarasan	620	6	558	564	91,0	1
20	Rowokele	Rowokele	571	4	585	589	103,2	1
21	Sempor	Sempor I	720	3	525	528	73,3	1
0		Sempor II	309	1	266	267	86,4	0
22	Gombong	Gombong I	153	1	194	195	127,5	1
0		Gombong II	443	1	231	232	52,4	0
23	Karanganyar	Karanganyar	425	0	399	399	93,9	0
24	Karanggayam	Karanggayam I	431	3	404	407	94,4	1
0		Karanggayam II	302	3	279	282	93,4	1
25	Karangsambung	Karangsambung	575	3	494	497	86,4	1
26	Sadang	Sadang	330	3	271	274	83,0	1
<b>JUMLAH (KAB/KOTA)</b>			<b>17.559</b>	<b>131</b>	<b>15.966</b>	<b>16.097</b>	<b>91,7</b>	<b>1</b>

Sumber: Bidang Pengendalian Penyakit dan Kesehatan Masyarakat Dinkes PPKB

TABEL 63

**JUMLAH BAYI YANG LAHIR DARI IBU REAKTIF HBsAg dan MENDAPATKAN HBIG  
KABUPATEN/KOTA KEBUMEN  
TAHUN 2022**

NO	KECAMATAN	PUSKESMAS	JUMLAH BAYI YANG LAHIR DARI IBU HBsAg Reaktif	JUMLAH BAYI YANG LAHIR DARI IBU HBsAg REAKTIF MENDAPAT HBIG					
				< 24 Jam		≥ 24 Jam		TOTAL	
				JUMLAH	%	JUMLAH	%	JUMLAH	%
1	2	3	4	5	6	7	8	9	10
1	Ayah	Ayah I	6	5	83	1	16,7	6	100
0		Ayah II	8	8	100	0	0,0	8	100
2	Buayan	Buayan	2	2	100	0	0,0	2	100
3	Puring	Puring	7	7	100	0	0,0	7	100
4	Petanahan	Petanahan	5	5	100	0	0,0	5	100
5	Klirong	Klirong I	9	9	100	0	0,0	9	100
0		Klirong II	0	0	#DIV/0!	0	#DIV/0!	0	#DIV/0!
6	Buluspesantren	Buluspesantren I	4	4	100	0	0,0	4	100
0		Buluspesantren II	3	3	100	0	0,0	3	100
7	Ambal	Ambal I	7	7	100	0	0,0	7	100
0		Ambal II	2	2	100	0	0,0	2	100
8	Mirit	Mirit	3	3	100	0	0,0	3	100
9	Bonorowo	Bonorowo	4	4	100	0	0,0	4	100
10	Prembun	Prembun	7	7	100	0	0,0	7	100
11	Kutowinangun	Kutowinangun	2	2	100	0	0,0	2	100
12	Alian	Alian	10	10	100	0	0,0	10	100
13	Padureso	Padureso	1	1	100	0	0,0	1	100
14	Poncowarno	Poncowarno	1	1	100	0	0,0	1	100
15	Kebumen	Kebumen I	4	4	100	0	0,0	4	100
0		Kebumen II	2	2	100	0	0,0	2	100
0		Kebumen III	8	8	100	0	0,0	8	100
16	Pejagoan	Pejagoan	4	4	100	0	0,0	4	100
17	Sruweng	Sruweng	6	6	100	0	0,0	6	100
18	Adimulyo	Adimulyo	6	6	100	0	0,0	6	100
19	Kuwarasan	Kuwarasan	7	7	100	0	0,0	7	100
20	Rowokele	Rowokele	4	4	100	0	0,0	4	100
21	Sempor	Sempor I	3	3	100	0	0,0	3	100
0		Sempor II	5	5	100	0	0,0	5	100
22	Gombong	Gombong I	1	1	100	0	0,0	1	100
0		Gombong II	2	2	100	0	0,0	2	100
23	Karanganyar	Karanganyar	0	0	#DIV/0!	0	#DIV/0!	0	#DIV/0!
24	Karanggayam	Karanggayam I	0	0	#DIV/0!	0	#DIV/0!	0	#DIV/0!
0		Karanggayam II	2	2	100	0	0,0	2	100
25	Karangsambung	Karangsambung	4	4	100	0	0,0	4	100
26	Sadang	Sadang	5	5	100	0	0,0	5	100
<b>JUMLAH (KAB/KOTA)</b>			<b>144</b>	<b>143</b>	<b>99</b>	<b>1</b>	<b>0,7</b>	<b>144</b>	<b>100</b>

Sumber: Bidang Pengendalian Penyakit dan Kesehatan Masyarakat Dinkes PPKB

TABEL 64

**KASUS BARU KUSTA MENURUT JENIS KELAMIN, KECAMATAN, DAN PUSKESMAS  
KABUPATEN/KOTA KEBUMEN  
TAHUN 2022**

NO	KECAMATAN	PUSKESMAS	KASUS BARU								
			PAUSI BASILER (PB)/ KUSTA KERING			MULTI BASILER (MB)/ KUSTA BASAH			PB + MB		
			L	P	L+P	L	P	L+P	L	P	L+P
1	2	3	4	5	6	7	8	9	10	11	12
1	Ayah	Ayah I	0	0	0	1	0	1	1	0	1
	0	Ayah II	0	0	0	0	0	0	0	0	0
2	Buayan	Buayan	0	0	0	0	0	0	0	0	0
3	Puring	Puring	0	0	0	0	1	1	0	1	1
4	Petanahan	Petanahan	0	0	0	1	1	2	1	1	2
5	Klirong	Klirong I	0	0	0	0	0	0	0	0	0
	0	Klirong II	0	0	0	0	0	0	0	0	0
6	Buluspesantren	Buluspesantren I	0	0	0	0	0	0	0	0	0
	0	Buluspesantren II	0	0	0	1	0	1	1	0	1
7	Ambal	Ambal I	0	0	0	1	0	1	1	0	1
	0	Ambal II	0	0	0	1	1	2	1	1	2
8	Mirit	Mirit	0	0	0	0	0	0	0	0	0
9	Bonorowo	Bonorowo	0	0	0	0	0	0	0	0	0
10	Prembun	Prembun	0	0	0	1	0	1	1	0	1
11	Kutowinangun	Kutowinangun	0	0	0	0	0	0	0	0	0
12	Alian	Alian	0	0	0	1	1	2	1	1	2
13	Padureso	Padureso	0	0	0	0	0	0	0	0	0
14	Poncowarno	Poncowarno	0	0	0	0	0	0	0	0	0
15	Kebumen	Kebumen I	0	0	0	2	0	2	2	0	2
	0	Kebumen II	0	0	0	1	0	1	1	0	1
	0	Kebumen III	0	0	0	1	0	1	1	0	1
16	Pejagoan	Pejagoan	0	0	0	2	0	2	2	0	2
17	Sruweng	Sruweng	0	0	0	1	0	1	1	0	1
18	Adimulyo	Adimulyo	0	0	0	1	0	1	1	0	1
19	Kuwarasan	Kuwarasan	0	0	0	0	0	0	0	0	0
20	Rowokele	Rowokele	0	0	0	0	0	0	0	0	0
21	Sempor	Sempor I	0	0	0	0	0	0	0	0	0
	0	Sempor II	0	0	0	1	1	2	1	1	2
22	Gombong	Gombong I	0	0	0	0	0	0	0	0	0
	0	Gombong II	0	0	0	0	0	0	0	0	0
23	Karanganyar	Karanganyar	0	0	0	0	0	0	0	0	0
24	Karanggayam	Karanggayam I	0	0	0	0	0	0	0	0	0
	0	Karanggayam II	0	0	0	0	0	0	0	0	0
25	Karangsambung	Karangsambung	0	0	0	3	0	3	3	0	3
26	Sadang	Sadang	0	0	0	0	0	0	0	0	0
<b>JUMLAH (KAB/KOTA)</b>			<b>0</b>	<b>0</b>	<b>0</b>	<b>19</b>	<b>5</b>	<b>24</b>	<b>19</b>	<b>5</b>	<b>24</b>
<b>PROPORSI JENIS KELAMIN</b>			<b>#DIV/0!</b>	<b>#DIV/0!</b>		<b>79,2</b>	<b>20,8</b>		<b>79,2</b>	<b>20,8</b>	
<b>ANGKA PENEMUAN KASUS BARU (NCDR/NEW CASE DETECTION RATE) PER 100.000 PENDUDUK</b>									<b>2,7</b>	<b>0,7</b>	<b>1,7</b>

Sumber: Bidang Pengendalian Penyakit dan Kesehatan Masyarakat Dinkes PPKB

TABEL 65

**KASUS BARU KUSTA CACAT TINGKAT 0, CACAT TINGKAT 2, PENDERITA KUSTA ANAK<15 TAHUN,  
MENURUT KECAMATAN DAN PUSKESMAS  
KABUPATEN/KOTA KEBUMEN  
TAHUN 2022**

NO	KECAMATAN	PUSKESMAS	KASUS BARU							
			PENDERITA KUSTA	CACAT TINGKAT 0		CACAT TINGKAT 2		PENDERITA KUSTA ANAK <15 TAHUN		PENDERITA KUSTA ANAK<15 TAHUN DENGAN CACAT TINGKAT 2
				JUMLAH	%	JUMLAH	%	JUMLAH	%	JUMLAH
1	2	3	4	5	6	7	8	9	10	11
1	Ayah I	Ayah I	1	0	0,0	0	0,0	0	0,0	0
0	Ayah II	Ayah II	0	0	#DIV/0!	0	#DIV/0!	0	#DIV/0!	0
2	Buayan	Buayan	0	0	#DIV/0!	0	#DIV/0!	0	#DIV/0!	0
3	Puring	Puring	1	0	0,0	0	0,0	0	0,0	0
4	Petanahan	Petanahan	2	0	0,0	0	0,0	0	0,0	0
5	Klirong	Klirong I	0	0	#DIV/0!	0	#DIV/0!	0	#DIV/0!	0
0	Klirong II	Klirong II	0	0	#DIV/0!	0	#DIV/0!	0	#DIV/0!	0
6	Buluspesantren	Buluspesantren I	0	0	#DIV/0!	0	#DIV/0!	0	#DIV/0!	0
0	Buluspesantren II	Buluspesantren II	1	0	0,0	0	0,0	0	0,0	0
7	Ambal	Ambal I	1	0	0,0	0	0,0	0	0,0	0
0	Ambal II	Ambal II	2	0	0,0	0	0,0	0	0,0	0
8	Mirit	Mirit	0	0	#DIV/0!	0	#DIV/0!	0	#DIV/0!	0
9	Bonorowo	Bonorowo	0	0	#DIV/0!	0	#DIV/0!	0	#DIV/0!	0
10	Prembun	Prembun	1	0	0,0	0	0,0	0	0,0	0
11	Kutowinangun	Kutowinangun	0	0	#DIV/0!	0	#DIV/0!	0	#DIV/0!	0
12	Alian	Alian	2	0	0,0	0	0,0	0	0,0	0
13	Padureso	Padureso	0	0	#DIV/0!	0	#DIV/0!	0	#DIV/0!	0
14	Poncowarno	Poncowarno	0	0	#DIV/0!	0	#DIV/0!	0	#DIV/0!	0
15	Kebumen	Kebumen I	2	0	0,0	0	0,0	0	0,0	0
0	Kebumen II	Kebumen II	1	0	0,0	0	0,0	0	0,0	0
0	Kebumen III	Kebumen III	1	0	0,0	0	0,0	0	0,0	0
16	Pejagoan	Pejagoan	2	0	0,0	0	0,0	0	0,0	0
17	Sruweng	Sruweng	1	0	0,0	0	0,0	0	0,0	0
18	Adimulyo	Adimulyo	1	0	0,0	0	0,0	0	0,0	0
19	Kuwarasan	Kuwarasan	0	0	#DIV/0!	0	#DIV/0!	0	#DIV/0!	0
20	Rowokele	Rowokele	0	0	#DIV/0!	0	#DIV/0!	0	#DIV/0!	0
21	Sempor I	Sempor I	0	0	#DIV/0!	0	#DIV/0!	0	#DIV/0!	0
0	Sempor II	Sempor II	2	0	0,0	0	0,0	0	0,0	0
22	Gombong	Gombong I	0	0	#DIV/0!	0	#DIV/0!	0	#DIV/0!	0
0	Gombong II	Gombong II	0	0	#DIV/0!	0	#DIV/0!	0	#DIV/0!	0
23	Karanganyar	Karanganyar	0	0	#DIV/0!	0	#DIV/0!	0	#DIV/0!	0
24	Karanggayam	Karanggayam I	0	0	#DIV/0!	0	#DIV/0!	0	#DIV/0!	0
0	Karanggayam II	Karanggayam II	0	0	#DIV/0!	0	#DIV/0!	0	#DIV/0!	0
25	Karangsambung	Karangsambung	3	0	0,0	0	0,0	0	0,0	0
26	Sadang	Sadang	0	0	#DIV/0!	0	#DIV/0!	0	#DIV/0!	0
<b>JUMLAH (KAB/KOTA)</b>			<b>24</b>	<b>0</b>	<b>0,0</b>	<b>0</b>	<b>0,0</b>	<b>0</b>	<b>0,0</b>	<b>0</b>
<b>ANGKA CACAT TINGKAT 2 PER 1.000.000 PENDUDUK</b>			<b>0,0</b>							

Sumber: Bidang Pengendalian Penyakit dan Kesehatan Masyarakat Dinkes PPKB

TABEL 66

**JUMLAH KASUS TERDAFTAR DAN ANGKA PREVALENSI PENYAKIT KUSTA MENURUT TIPE/JENIS, USIA, KECAMATAN, DAN PUSKESMAS  
KABUPATEN/KOTA KEBUMEN  
TAHUN 2022**

NO	KECAMATAN	PUSKESMAS	KASUS TERDAFTAR								
			PAUSI BASILER/KUSTA KERING			MULTI BASILER/KUSTA BASAH			JUMLAH		
			ANAK	DEWASA	TOTAL	ANAK	DEWASA	TOTAL	ANAK	DEWASA	TOTAL
1	2	3	4	5	6	7	8	9	10	11	12
1	Ayah	Ayah I	0	0	0	0	1	1	0	1	1
0	Ayah II	Ayah II	0	0	0	0	0	0	0	0	0
2	Buayan	Buayan	0	0	0	0	0	0	0	0	0
3	Puring	Puring	0	0	0	0	1	1	0	1	1
4	Petanahan	Petanahan	0	0	0	0	2	2	0	2	2
5	Klirong	Klirong I	0	0	0	0	0	0	0	0	0
0	Klirong II	Klirong II	0	0	0	0	0	0	0	0	0
6	Buluspesantren	Buluspesantren I	0	0	0	0	0	0	0	0	0
0	Buluspesantren II	Buluspesantren II	0	0	0	0	1	1	0	1	1
7	Ambal	Ambal I	0	0	0	0	1	1	0	1	1
0	Ambal II	Ambal II	0	0	0	0	2	2	0	2	2
8	Mirit	Mirit	0	0	0	0	0	0	0	0	0
9	Bonorowo	Bonorowo	0	0	0	0	0	0	0	0	0
10	Prembun	Prembun	0	0	0	0	1	1	0	1	1
11	Kutowinangun	Kutowinangun	0	0	0	0	0	0	0	0	0
12	Alian	Alian	0	0	0	0	2	2	0	2	2
13	Padureso	Padureso	0	0	0	0	0	0	0	0	0
14	Poncowarno	Poncowarno	0	0	0	0	0	0	0	0	0
15	Kebumen	Kebumen I	0	0	0	0	2	2	0	2	2
0	Kebumen II	Kebumen II	0	0	0	0	1	1	0	1	1
0	Kebumen III	Kebumen III	0	0	0	0	1	1	0	1	1
16	Pejagoan	Pejagoan	0	0	0	0	2	2	0	2	2
17	Sruweng	Sruweng	0	0	0	0	1	1	0	1	1
18	Adimulyo	Adimulyo	0	0	0	0	1	1	0	1	1
19	Kuwarasan	Kuwarasan	0	0	0	0	0	0	0	0	0
20	Rowokele	Rowokele	0	0	0	0	0	0	0	0	0
21	Sempor	Sempor I	0	0	0	0	0	0	0	0	0
0	Sempor II	Sempor II	0	0	0	0	2	2	0	2	2
22	Gombong	Gombong I	0	0	0	0	0	0	0	0	0
0	Gombong II	Gombong II	0	0	0	0	0	0	0	0	0
23	Karanganyar	Karanganyar	0	0	0	0	0	0	0	0	0
24	Karanggayam	Karanggayam I	0	0	0	0	0	0	0	0	0
0	Karanggayam II	Karanggayam II	0	0	0	0	0	0	0	0	0
25	Karangsambung	Karangsambung	0	0	0	0	3	3	0	3	3
26	Sadang	Sadang	0	0	0	0	0	0	0	0	0
<b>JUMLAH (KAB/KOTA)</b>			<b>0</b>	<b>0</b>	<b>0</b>	<b>0</b>	<b>24</b>	<b>24</b>	<b>0</b>	<b>24</b>	<b>24</b>
<b>ANGKA PREVALENSI PER 10.000 PENDUDUK</b>											<b>0,2</b>

Sumber: Bidang Pengendalian Penyakit dan Kesehatan Masyarakat Dinkes PPKB



TABEL 67

**PENDERITA KUSTA SELESAI BEROBAT (RELEASE FROM TREATMENT/RFT) MENURUT TIPE, KECAMATAN, DAN PUSKESMAS  
KABUPATEN/KOTA KEBUMEN  
TAHUN 2022**

NO	KECAMATAN	PUSKESMAS	KUSTA (PB)			KUSTA (MB)		
			TAHUN 2021	TAHUN 2020	TAHUN 2019	TAHUN 2021	TAHUN 2020	TAHUN 2019
			JML PENDERITA BARU <sup>a</sup>	JML PENDERITA RFT	RFT RATE PB (%)	JML PENDERITA BARU <sup>b</sup>	JML PENDERITA RFT	RFT RATE MB (%)
1	2	3	4	5	6	7	8	9
1	Ayah	Ayah I	0	0	#DIV/0!	1	1	100,0
0	Ayah	Ayah II	0	0	#DIV/0!	0	0	#DIV/0!
2	Buayan	Buayan	0	0	#DIV/0!	0	0	#DIV/0!
3	Puring	Puring	1	1	100,0	0	0	#DIV/0!
4	Petanahan	Petanahan	2	2	100,0	3	3	100,0
5	Klirong	Klirong I	1	1	100,0	2	2	100,0
0	Klirong	Klirong II	0	0	#DIV/0!	0	0	#DIV/0!
6	Buluspesantren	Buluspesantren I	0	0	#DIV/0!	2	2	100,0
0	Buluspesantren	Buluspesantren II	1	1	100,0	0	0	#DIV/0!
7	Ambal	Ambal I	2	2	100,0	3	3	100,0
0	Ambal	Ambal II	1	1	100,0	0	0	#DIV/0!
8	Mirit	Mirit	3	3	100,0	0	0	#DIV/0!
9	Bonorowo	Bonorowo	0	0	#DIV/0!	0	0	#DIV/0!
10	Prembun	Prembun	0	0	#DIV/0!	0	0	#DIV/0!
11	Kutowinangun	Kutowinangun	0	0	#DIV/0!	1	1	100,0
12	Alian	Alian	0	0	#DIV/0!	0	0	#DIV/0!
13	Padureso	Padureso	0	0	#DIV/0!	0	0	#DIV/0!
14	Poncowarno	Poncowarno	0	0	#DIV/0!	1	1	100,0
15	Kebumen	Kebumen I	1	1	100,0	0	0	#DIV/0!
0	Kebumen	Kebumen II	1	1	100,0	0	0	#DIV/0!
0	Kebumen	Kebumen III	0	0	#DIV/0!	0	0	#DIV/0!
16	Pejagoan	Pejagoan	2	2	100,0	3	3	100,0
17	Sruweng	Sruweng	2	2	100,0	2	2	100,0
18	Adimulyo	Adimulyo	0	0	#DIV/0!	1	1	100,0
19	Kuwarasan	Kuwarasan	0	0	#DIV/0!	0	0	#DIV/0!
20	Rowokele	Rowokele	0	0	#DIV/0!	1	1	100,0
21	Sempor	Sempor I	0	0	#DIV/0!	0	0	#DIV/0!
0	Sempor	Sempor II	0	0	#DIV/0!	0	0	#DIV/0!
22	Gombong	Gombong I	0	0	#DIV/0!	0	0	#DIV/0!
0	Gombong	Gombong II	0	0	#DIV/0!	0	0	#DIV/0!
23	Karanganyar	Karanganyar	0	0	#DIV/0!	1	1	100,0
24	Karanggayam	Karanggayam I	0	0	#DIV/0!	1	1	100,0
0	Karanggayam	Karanggayam II	0	0	#DIV/0!	0	0	#DIV/0!
25	Karangsambung	Karangsambung	1	1	100,0	2	2	100,0
26	Sadang	Sadang	0	0	#DIV/0!	2	2	100,0
<b>JUMLAH (KAB/KOTA)</b>			<b>18</b>	<b>18</b>	<b>100,0</b>	<b>26</b>	<b>26</b>	<b>100,0</b>

Sumber: Bidang Pengendalian Penyakit dan Kesehatan Masyarakat Dinkes PPKB

Keterangan :

a = Penderita kusta PB merupakan penderita pada kohort yang sama, yaitu diambil dari penderita baru yang masuk dalam kohort yang sama 1 tahun sebelumnya, misalnya: untuk mencari RFT rate tahun 2021, maka dapat dihitung dari penderita baru tahun 2020 yang menyelesaikan pengobatan tepat waktu

b = Penderita kusta MB merupakan penderita pada kohort yang sama, yaitu diambil dari penderita baru yang masuk dalam kohort yang sama 2 tahun sebelumnya, misalnya: untuk mencari RFT rate tahun 2021, maka dapat dihitung dari penderita baru tahun 2019 yang menyelesaikan pengobatan tepat waktu

TABEL 68

**JUMLAH KASUS AFP (NON POLIO) MENURUT KECAMATAN DAN PUSKESMAS  
KABUPATEN/KOTA KEBUMEN  
TAHUN 2022**

NO	KECAMATAN	PUSKESMAS	JUMLAH PENDUDUK <15 TAHUN	JUMLAH KASUS AFP (NON POLIO)
1	2	3	4	5
1	Ayah	Ayah I	7.738	0
0		Ayah II	7.472	0
2	Buayan	Buayan	15.734	0
3	Puring	Puring	14.482	0
4	Petanahan	Petanahan	13.886	1
5	Klirong	Klirong I	14.786	1
0		Klirong II	14.632	0
6	Buluspesantren	Buluspesantren I	14.002	0
0		Buluspesantren II	13.076	1
7	Ambal	Ambal I	15.732	0
0		Ambal II	13.232	1
8	Mirit	Mirit	12.724	0
9	Bonorowo	Bonorowo	5.133	0
10	Prembun	Prembun	6.430	0
11	Kutowinangun	Kutowinangun	10.985	0
12	Alian	Alian	16.233	3
13	Padureso	Padureso	4.136	0
14	Poncowarno	Poncowarno	4.624	0
15	Kebumen	Kebumen I	21.464	0
0		Kebumen II	21.718	0
0		Kebumen III	17.122	0
16	Pejagoan	Pejagoan	13.209	1
17	Sruweng	Sruweng	14.567	0
18	Adimulyo	Adimulyo	8.045	0
19	Kuwarasan	Kuwarasan	11.755	0
20	Rowokele	Rowokele	12.326	0
21	Sempor	Sempor I	22.528	0
0		Sempor II	10.362	0
22	Gombong	Gombong I	5.602	0
0		Gombong II	14.956	0
23	Karanganyar	Karanganyar	7.905	0
24	Karanggayam	Karanggayam I	16.882	0
0		Karanggayam II	11.278	0
25	Karangsambung	Karangsambung	11.359	1
26	Sadang	Sadang	5.520	0
<b>JUMLAH (KAB/KOTA)</b>			<b>431.635</b>	<b>9</b>
<b>AFP RATE (NON POLIO) PER 100.000 PENDUDUK USIA &lt; 15 TAHUN</b>				<b>2,1</b>

Sumber: Bidang Pengendalian Penyakit dan Kesehatan Masyarakat Dinkes PPKB

Keterangan: Jumlah kasus adalah seluruh kasus yang ada di wilayah kerja puskesmas tersebut termasuk kasus yang ditemukan di RS

TABEL 69

**JUMLAH KASUS PENYAKIT YANG DAPAT DICEGAH DENGAN IMUNISASI (PD3I) MENURUT JENIS KELAMIN, KECAMATAN, DAN PUSKESMAS  
KABUPATEN/KOTA KEBUMEN  
TAHUN 2022**

NO	KECAMATAN	PUSKESMAS	JUMLAH KASUS PD3I																	
			DIFTERI				PERTUSIS			TETANUS NEONATORUM				HEPATITIS B			SUSPEK CAMPAK			
			JUMLAH KASUS			JUMLAH KASUS				JUMLAH KASUS										
			L	P	L+P	MENINGGAL	L	P	L+P	L	P	L+P	MENINGGAL	L	P	L+P	L	P	L+P	
1	2	3	4	5	6	7	8	9	10	11	12	13	14	15	16	17	18	19	20	
1	Ayah	Ayah I	0	0	0	0	0	0	0	0	0	0	0	0	3	2	5	1	0	1
	0	Ayah II	0	0	0	0	0	0	0	0	0	0	0	0	9	11	20	0	2	2
2	Buayan	Buayan	0	0	0	0	0	0	0	0	0	0	0	0	10	8	18	4	5	9
3	Puring	Puring	0	0	0	0	0	0	0	0	0	0	0	0	12	21	33	0	0	0
4	Petanahan	Petanahan	0	0	0	0	0	0	0	0	0	0	0	0	5	14	19	1	0	1
5	Klirong	Klirong I	0	0	0	0	0	0	0	0	0	0	0	0	0	1	1	1	0	1
	0	Klirong II	0	0	0	0	0	0	0	0	0	0	0	0	1	3	4	0	1	1
6	Buluspesantren	Buluspesantren I	0	0	0	0	0	0	0	0	0	0	0	0	0	3	3	0	0	0
	0	Buluspesantren II	0	0	0	0	0	0	0	0	0	0	0	0	1	3	4	0	0	0
7	Ambal	Ambal I	0	0	0	0	0	0	0	0	0	0	0	0	0	13	13	0	0	0
	0	Ambal II	0	0	0	0	0	0	0	0	0	0	0	0	4	5	9	0	0	0
8	Mirit	Mirit	0	0	0	0	0	0	0	0	0	0	0	0	3	7	10	0	0	0
9	Bonorowo	Bonorowo	0	0	0	0	0	0	0	0	0	0	0	0	1	5	6	0	1	1
10	Prembun	Prembun	0	0	0	0	0	0	0	0	0	0	0	0	1	2	3	0	0	0
11	Kutowinangun	Kutowinangun	0	0	0	0	0	0	0	0	0	0	0	0	3	10	13	0	0	0
12	Alian	Alian	0	0	0	0	0	0	0	0	0	0	0	0	0	0	0	1	0	1
13	Padureso	Padureso	0	0	0	0	0	0	0	0	0	0	0	0	3	0	3	0	0	0
14	Poncowarno	Poncowarno	0	0	0	0	0	0	0	0	0	0	0	0	1	2	3	0	0	0
15	Kebumen	Kebumen I	0	0	0	0	0	0	0	0	0	0	0	0	2	2	4	1	0	1
	0	Kebumen II	0	0	0	0	0	0	0	0	0	0	0	0	2	6	8	1	0	1
	0	Kebumen III	0	0	0	0	0	0	0	0	0	0	0	0	0	4	4	1	0	1
16	Pejagoan	Pejagoan	0	0	0	0	0	0	0	0	0	0	0	0	7	3	10	0	0	0
17	Sruweng	Sruweng	0	0	0	0	0	0	0	0	0	0	0	0	4	14	18	1	1	2
18	Adimulyo	Adimulyo	0	0	0	0	0	0	0	0	0	0	0	0	0	6	6	7	1	8
19	Kuwarasan	Kuwarasan	0	0	0	0	0	0	0	0	0	0	0	0	11	13	24	2	1	3
20	Rowokele	Rowokele	0	0	0	0	0	0	0	0	0	0	0	0	11	3	14	0	0	0
21	Sempor	Sempor I	0	0	0	0	0	0	0	0	0	0	0	0	3	4	7	1	1	2
	0	Sempor II	0	0	0	0	0	0	0	0	0	0	0	0	0	1	1	0	1	1
22	Gombong	Gombong I	0	0	0	0	0	0	0	0	0	0	0	0	1	4	5	4	3	7
	0	Gombong II	0	0	0	0	0	0	0	0	0	0	0	0	4	1	5	10	4	14
23	Karanganyar	Karanganyar	0	0	0	0	0	0	0	0	0	0	0	0	2	1	3	0	0	0
24	Karanggayam	Karanggayam I	0	0	0	0	0	0	0	0	0	0	0	0	0	3	3	0	0	0
	0	Karanggayam II	0	0	0	0	0	0	0	0	0	0	0	0	0	1	1	0	0	0
25	Karangsambung	Karangsambung	0	0	0	0	0	0	0	0	0	0	0	0	1	0	1	0	0	0
26	Sadang	Sadang	0	0	0	0	0	0	0	0	0	0	0	0	2	3	5	0	0	0
JUMLAH (KAB/KOTA)			0	0	0	0	0	0	0	0	0	0	0	0	107	179	286	36	21	57
CASE FATALITY RATE (%)			#DIV/0!				#DIV/0!				#DIV/0!									
INCIDENCE RATE SUSPEK CAMPAK															2,61,54,0					

Sumber: Bidang Pengendalian Penyakit dan Kesehatan Masyarakat Dinkes PPKB

TABEL 70

**KEJADIAN LUAR BIASA (KLB) DI DESA/KELURAHAN YANG DITANGANI < 24 JAM  
KABUPATEN/KOTA KEBUMEN  
TAHUN 2022**

NO	KECAMATAN	PUSKESMAS	KLB DI DESA/KELURAHAN		
			JUMLAH	DITANGANI <24 JAM	%
1	2	3	4	5	6
1	Ayah	Ayah I	0	0	#DIV/0!
0		Ayah II	0	0	#DIV/0!
2	Buayan	Buayan	0	0	#DIV/0!
3	Puring	Puring	0	0	#DIV/0!
4	Petanahan	Petanahan	0	0	#DIV/0!
5	Klirong	Klirong I	0	0	#DIV/0!
0		Klirong II	0	0	#DIV/0!
6	Buluspesantren	Buluspesantren I	0	0	#DIV/0!
0		Buluspesantren II	0	0	#DIV/0!
7	Ambal	Ambal I	0	0	#DIV/0!
0		Ambal II	0	0	#DIV/0!
8	Mirit	Mirit	0	0	#DIV/0!
9	Bonorowo	Bonorowo	1	1	100,0
10	Prembun	Prembun	0	0	#DIV/0!
11	Kutowinangun	Kutowinangun	0	0	#DIV/0!
12	Alian	Alian	0	0	#DIV/0!
13	Padureso	Padureso	0	0	#DIV/0!
14	Poncowarno	Poncowarno	0	0	#DIV/0!
15	Kebumen	Kebumen I	1	1	100,0
0		Kebumen II	1	1	100,0
0		Kebumen III	0	0	#DIV/0!
16	Pejagoan	Pejagoan	0	0	#DIV/0!
17	Sruweng	Sruweng	0	0	#DIV/0!
18	Adimulyo	Adimulyo	0	0	#DIV/0!
19	Kuwarasan	Kuwarasan	0	0	#DIV/0!
20	Rowokele	Rowokele	0	0	#DIV/0!
21	Sempor	Sempor I	0	0	#DIV/0!
0		Sempor II	0	0	#DIV/0!
22	Gombong	Gombong I	0	0	#DIV/0!
0		Gombong II	0	0	#DIV/0!
23	Karanganyar	Karanganyar	0	0	#DIV/0!
24	Karanggayam	Karanggayam I	0	0	#DIV/0!
0		Karanggayam II	0	0	#DIV/0!
25	Karangsambung	Karangsambung	0	0	#DIV/0!
26	Sadang	Sadang	0	0	#DIV/0!
<b>JUMLAH (KAB/KOTA)</b>			<b>3</b>	<b>3</b>	<b>100,0</b>

Sumber: Bidang Pengendalian Penyakit dan Kesehatan Masyarakat Dinkes PPKB

TABEL 71

JUMLAH PENDERITA DAN KEMATIAN PADA KLB MENURUT JENIS KEJADIAN LUAR BIASA (KLB)  
KABUPATEN/KOTA KEBUMEN  
TAHUN 2022

NO	JENIS KEJADIAN LUAR BIASA	YANG TERSERANG		WAKTU KEJADIAN (TANGGAL)			JUMLAH PENDERITA			KELOMPOK UMUR PENDERITA												JUMLAH KEMATIAN			JUMLAH PENDUDUK TERANCAM			ATTACK RATE (%)			CFR (%)		
		JUMLAH KEC	JUMLAH DESA/KEL	DIKETAHUI	DITANGGU-LANGI	AKHIR	L	P	L+P	0-7 HARI	8-28 HARI	1-11 BLN	1-4 THN	5-9 THN	10-14 THN	15-19 THN	20-44 THN	45-54 THN	55-59 THN	60-69 THN	70+ THN	L	P	L+P	L	P	L+P	L	P	L+P	L	P	L+P
										11	12	13	14	15	16	17	18	19	20	21	22												
1	2	3	4	5	6	7	8	9	10	11	12	13	14	15	16	17	18	19	20	21	22	23	24	25	26	27	28	29	30	31	32	33	34
1	Hepatitis A	1	1	44.603	44.604	44.657	86	126	212	0	0	0	0	0	107	98	7	0	0	0	0	1	0	1	598	721	1.319	14,4	17,5	16,1	1,2	0,0	0,5
2	Keracunan Makanan	1	1	44.632	44.632	44.633	34	45	79	0	0	0	1	3	2	1	38	15	8	10	2	0	0	0	249	451	700	13,7	10,0	11,3	0,0	0,0	0,0
3	Keracunan Makanan	1	1	44.743	44.744	44.745	15	31	46	0	0	0	0	0	6	3	29	5	2	1	0	0	0	0	23	47	70	65,2	66,0	65,7	0,0	0,0	0,0
4									0															0			0	#DIV/0!	#DIV/0!	#DIV/0!	#DIV/0!	#DIV/0!	#DIV/0!
5									0															0			0	#DIV/0!	#DIV/0!	#DIV/0!	#DIV/0!	#DIV/0!	#DIV/0!
6									0															0			0	#DIV/0!	#DIV/0!	#DIV/0!	#DIV/0!	#DIV/0!	#DIV/0!
7									0															0			0	#DIV/0!	#DIV/0!	#DIV/0!	#DIV/0!	#DIV/0!	#DIV/0!
8									0															0			0	#DIV/0!	#DIV/0!	#DIV/0!	#DIV/0!	#DIV/0!	#DIV/0!
9									0															0			0	#DIV/0!	#DIV/0!	#DIV/0!	#DIV/0!	#DIV/0!	#DIV/0!
10									0															0			0	#DIV/0!	#DIV/0!	#DIV/0!	#DIV/0!	#DIV/0!	#DIV/0!
11									0															0			0	#DIV/0!	#DIV/0!	#DIV/0!	#DIV/0!	#DIV/0!	#DIV/0!
12									0															0			0	#DIV/0!	#DIV/0!	#DIV/0!	#DIV/0!	#DIV/0!	#DIV/0!
13									0															0			0	#DIV/0!	#DIV/0!	#DIV/0!	#DIV/0!	#DIV/0!	#DIV/0!
14									0															0			0	#DIV/0!	#DIV/0!	#DIV/0!	#DIV/0!	#DIV/0!	#DIV/0!
15									0															0			0	#DIV/0!	#DIV/0!	#DIV/0!	#DIV/0!	#DIV/0!	#DIV/0!

Sumber: Bidang Pengendalian Penyakit dan Kesehatan Masyarakat Dinkes PPKB

TABEL 72

**KASUS DEMAM BERDARAH DENGUE (DBD) MENURUT JENIS KELAMIN, KECAMATAN, DAN PUSKESMAS  
KABUPATEN/KOTA KEBUMEN  
TAHUN 2022**

NO	KECAMATAN	PUSKESMAS	DEMAM BERDARAH DENGUE (DBD)								
			JUMLAH KASUS			MENINGGAL			CFR (%)		
			L	P	L+P	L	P	L+P	L	P	L+P
1	2	3	4	5	6	7	8	9	10	11	12
1	Ayah	Ayah I	0	1	1	0	0	0	#DIV/0!	0,0	0,0
0		Ayah II	1	0	1	0	0	0	0,0	#DIV/0!	0,0
2	Buayan	Buayan	4	6	10	0	0	0	0,0	0,0	0,0
3	Puring	Puring	6	0	6	0	0	0	0,0	#DIV/0!	0,0
4	Petanahan	Petanahan	1	1	2	0	0	0	0,0	0,0	0,0
5	Klirong	Klirong I	0	2	2	0	0	0	#DIV/0!	0,0	0,0
0		Klirong II	1	1	2	0	0	0	0,0	0,0	0,0
6	Buluspesantren	Buluspesantren I	0	0	0	0	0	0	#DIV/0!	#DIV/0!	#DIV/0!
0		Buluspesantren II	1	0	1	0	0	0	0,0	#DIV/0!	0,0
7	Ambal	Ambal I	2	0	2	0	0	0	0,0	#DIV/0!	0,0
0		Ambal II	2	3	5	0	0	0	0,0	0,0	0,0
8	Mirit	Mirit	7	13	20	0	0	0	0,0	0,0	0,0
9	Bonorowo	Bonorowo	1	0	1	0	0	0	0,0	#DIV/0!	0,0
10	Prembun	Prembun	1	0	1	0	0	0	0,0	#DIV/0!	0,0
11	Kutowinangun	Kutowinangun	0	0	0	0	0	0	#DIV/0!	#DIV/0!	#DIV/0!
12	Alian	Alian	0	1	1	0	0	0	#DIV/0!	0,0	0,0
13	Padureso	Padureso	0	0	0	0	0	0	#DIV/0!	#DIV/0!	#DIV/0!
14	Poncowarno	Poncowarno	1	3	4	0	0	0	0,0	0,0	0,0
15	Kebumen	Kebumen I	2	4	6	0	0	0	0,0	0,0	0,0
0		Kebumen II	6	12	18	0	0	0	0,0	0,0	0,0
0		Kebumen III	1	0	1	0	0	0	0,0	#DIV/0!	0,0
16	Pejagoan	Pejagoan	6	11	17	0	0	0	0,0	0,0	0,0
17	Sruweng	Sruweng	0	1	1	0	0	0	#DIV/0!	0,0	0,0
18	Adimulyo	Adimulyo	2	1	3	0	0	0	0,0	0,0	0,0
19	Kuwarasan	Kuwarasan	2	3	5	0	0	0	0,0	0,0	0,0
20	Rowokele	Rowokele	2	2	4	0	0	0	0,0	0,0	0,0
21	Sempor	Sempor I	3	4	7	0	0	0	0,0	0,0	0,0
0		Sempor II	2	0	2	0	0	0	0,0	#DIV/0!	0,0
22	Gombong	Gombong I	1	0	1	0	0	0	0,0	#DIV/0!	0,0
0		Gombong II	0	2	2	0	1	1	#DIV/0!	50,0	50,0
23	Karanganyar	Karanganyar	8	5	13	0	0	0	0,0	0,0	0,0
24	Karanggayam	Karanggayam I	6	5	11	1	0	1	16,7	0,0	9,1
0		Karanggayam II	0	0	0	0	0	0	#DIV/0!	#DIV/0!	#DIV/0!
25	Karangsambung	Karangsambung	0	3	3	0	0	0	#DIV/0!	0,0	0,0
26	Sadang	Sadang	0	0	0	0	0	0	#DIV/0!	#DIV/0!	#DIV/0!
<b>JUMLAH KASUS (KAB/KOTA)</b>			<b>69</b>	<b>84</b>	<b>153</b>	<b>1</b>	<b>1</b>	<b>2</b>	<b>1,4</b>	<b>1,2</b>	<b>1,3</b>
<b>ANGKA KESAKITAN DBD PER 100.000 PENDUDUK</b>			<b>10,9</b>								

Sumber: Bidang Pengendalian Penyakit dan Kesehatan Masyarakat Dinkes PPKB

Keterangan: Jumlah kasus adalah seluruh kasus yang ada di wilayah kerja puskesmas tersebut termasuk kasus yang ditemukan di RS

TABEL 73

**KESAKITAN DAN KEMATIAN AKIBAT MALARIA MENURUT JENIS KELAMIN, KECAMATAN, DAN PUSKESMAS  
KABUPATEN/KOTA KEBUMEN  
TAHUN 2022**

NO	KECAMATAN	PUSKESMAS	MALARIA															
			SUSPEK	KONFIRMASI LABORATORIUM			% KONFIRMASI LABORATORIUM	POSITIF			PENGOBATAN STANDAR	% PENGOBATAN STANDAR	MENINGGAL			CFR		
				MIKROSKOPIS	RAPID DIAGNOSTIC TEST (RDT)	TOTAL		L	P	L+P			L	P	L+P	L	P	L+P
1	2	3	4	5	6	7	8	9	10	11	12	13	14	15	16	17	18	19
1	Ayah	Ayah I	0	0	0	0	#DIV/0!	0	0	0	0	#DIV/0!	0	0	0	#DIV/0!	#DIV/0!	#DIV/0!
	0	Ayah II	0	0	0	0	#DIV/0!	0	0	0	0	#DIV/0!	0	0	0	#DIV/0!	#DIV/0!	#DIV/0!
2	Buayan	Buayan	1	1	0	1	100,0	1	0	1	1	100,0	0	0	0	0,0	#DIV/0!	0,0
3	Puring	Puring	0	0	0	0	#DIV/0!	0	0	0	0	#DIV/0!	0	0	0	#DIV/0!	#DIV/0!	#DIV/0!
4	Petanahan	Petanahan	0	0	0	0	#DIV/0!	0	0	0	0	#DIV/0!	0	0	0	#DIV/0!	#DIV/0!	#DIV/0!
5	Klirong	Klirong I	0	0	0	0	#DIV/0!	0	0	0	0	#DIV/0!	0	0	0	#DIV/0!	#DIV/0!	#DIV/0!
	0	Klirong II	0	0	0	0	#DIV/0!	0	0	0	0	#DIV/0!	0	0	0	#DIV/0!	#DIV/0!	#DIV/0!
6	Buluspesantren	Buluspesantren I	0	0	0	0	#DIV/0!	0	0	0	0	#DIV/0!	0	0	0	#DIV/0!	#DIV/0!	#DIV/0!
	0	Buluspesantren II	0	0	0	0	#DIV/0!	0	0	0	0	#DIV/0!	0	0	0	#DIV/0!	#DIV/0!	#DIV/0!
7	Ambal	Ambal I	0	0	0	0	#DIV/0!	0	0	0	0	#DIV/0!	0	0	0	#DIV/0!	#DIV/0!	#DIV/0!
	0	Ambal II	0	0	0	0	#DIV/0!	0	0	0	0	#DIV/0!	0	0	0	#DIV/0!	#DIV/0!	#DIV/0!
8	Mirit	Mirit	1	1	0	1	100,0	1	0	1	1	100,0	0	0	0	0,0	#DIV/0!	0,0
9	Bonorowo	Bonorowo	0	0	0	0	#DIV/0!	0	0	0	0	#DIV/0!	0	0	0	#DIV/0!	#DIV/0!	#DIV/0!
10	Prembun	Prembun	0	0	0	0	#DIV/0!	0	0	0	0	#DIV/0!	0	0	0	#DIV/0!	#DIV/0!	#DIV/0!
11	Kutowinangun	Kutowinangun	0	0	0	0	#DIV/0!	0	0	0	0	#DIV/0!	0	0	0	#DIV/0!	#DIV/0!	#DIV/0!
12	Alian	Alian	0	0	0	0	#DIV/0!	0	0	0	0	#DIV/0!	0	0	0	#DIV/0!	#DIV/0!	#DIV/0!
13	Padureso	Padureso	0	0	0	0	#DIV/0!	0	0	0	0	#DIV/0!	0	0	0	#DIV/0!	#DIV/0!	#DIV/0!
14	Poncowarno	Poncowarno	0	0	0	0	#DIV/0!	0	0	0	0	#DIV/0!	0	0	0	#DIV/0!	#DIV/0!	#DIV/0!
15	Kebumen	Kebumen I	0	0	0	0	#DIV/0!	0	0	0	0	#DIV/0!	0	0	0	#DIV/0!	#DIV/0!	#DIV/0!
	0	Kebumen II	0	0	0	0	#DIV/0!	0	0	0	0	#DIV/0!	0	0	0	#DIV/0!	#DIV/0!	#DIV/0!
	0	Kebumen III	0	0	0	0	#DIV/0!	0	0	0	0	#DIV/0!	0	0	0	#DIV/0!	#DIV/0!	#DIV/0!
16	Pejagoan	Pejagoan	0	0	0	0	#DIV/0!	0	0	0	0	#DIV/0!	0	0	0	#DIV/0!	#DIV/0!	#DIV/0!
17	Sruweng	Sruweng	0	0	0	0	#DIV/0!	0	0	0	0	#DIV/0!	0	0	0	#DIV/0!	#DIV/0!	#DIV/0!
18	Adimulyo	Adimulyo	0	0	0	0	#DIV/0!	0	0	0	0	#DIV/0!	0	0	0	#DIV/0!	#DIV/0!	#DIV/0!
19	Kuwarasan	Kuwarasan	0	0	0	0	#DIV/0!	0	0	0	0	#DIV/0!	0	0	0	#DIV/0!	#DIV/0!	#DIV/0!
20	Rowokele	Rowokele	0	0	0	0	#DIV/0!	0	0	0	0	#DIV/0!	0	0	0	#DIV/0!	#DIV/0!	#DIV/0!
21	Sempor	Sempor I	0	0	0	0	#DIV/0!	0	0	0	0	#DIV/0!	0	0	0	#DIV/0!	#DIV/0!	#DIV/0!
	0	Sempor II	0	0	0	0	#DIV/0!	0	0	0	0	#DIV/0!	0	0	0	#DIV/0!	#DIV/0!	#DIV/0!
22	Gombang	Gombang I	0	0	0	0	#DIV/0!	0	0	0	0	#DIV/0!	0	0	0	#DIV/0!	#DIV/0!	#DIV/0!
	0	Gombang II	0	0	0	0	#DIV/0!	0	0	0	0	#DIV/0!	0	0	0	#DIV/0!	#DIV/0!	#DIV/0!
23	Karanganyar	Karanganyar	0	0	0	0	#DIV/0!	0	0	0	0	#DIV/0!	0	0	0	#DIV/0!	#DIV/0!	#DIV/0!
24	Karanggayam	Karanggayam I	0	0	0	0	#DIV/0!	0	0	0	0	#DIV/0!	0	0	0	#DIV/0!	#DIV/0!	#DIV/0!
	0	Karanggayam II	1	1	0	1	100,0	1	0	1	1	100,0	0	0	0	0,0	#DIV/0!	0,0
25	Karangsambung	Karangsambung	0	0	0	0	#DIV/0!	0	0	0	0	#DIV/0!	0	0	0	#DIV/0!	#DIV/0!	#DIV/0!
26	Sadang	Sadang	0	0	0	0	#DIV/0!	0	0	0	0	#DIV/0!	0	0	0	#DIV/0!	#DIV/0!	#DIV/0!
<b>JUMLAH (KAB/KOTA)</b>			<b>3</b>	<b>3</b>	<b>0</b>	<b>3</b>	<b>100,0</b>	<b>3</b>	<b>0</b>	<b>3</b>	<b>3</b>	<b>100,0</b>	<b>0</b>	<b>0</b>	<b>0</b>	<b>0,0</b>	<b>#DIV/0!</b>	<b>0,0</b>
<b>ANGKA KESAKITAN (ANNUAL PARASITE INCIDENCE) PER 1.000 PENDUDUK</b>										<b>0,0</b>								

Sumber: Bidang Pengendalian Penyakit dan Kesehatan Masyarakat Dinkes PPKB

Ket: Jumlah kasus adalah seluruh kasus yang ada di wilayah kerja puskesmas tersebut termasuk kasus yang ditemukan di RS

TABEL 74

**PENDERITA KRONIS FILARIASIS MENURUT JENIS KELAMIN, KECAMATAN, DAN PUSKESMAS  
KABUPATEN/KOTA KEBUMEN  
TAHUN 2022**

NO	KECAMATAN	PUSKESMAS	PENDERITA KRONIS FILARIASIS														
			KASUS KRONIS TAHUN SEBELUMNYA			KASUS KRONIS BARU DITEMUKAN			KASUS KRONIS PINDAH			KASUS KRONIS MENINGGAL			JUMLAH SELURUH KASUS KRONIS		
			L	P	L+P	L	P	L+P	L	P	L+P	L	P	L+P	L	P	L+P
1	2	3	4	5	6	7	8	9	10	11	12	13	14	15	16	17	18
1	Ayah	Ayah I	0	0	0	0	0	0	0	0	0	0	0	0	0	0	0
	0	Ayah II	0	0	0	0	0	0	0	0	0	0	0	0	0	0	0
2	Buayan	Buayan	0	0	0	0	0	0	0	0	0	0	0	0	0	0	0
3	Puring	Puring	0	0	0	0	0	0	0	0	0	0	0	0	0	0	0
4	Petanahan	Petanahan	0	0	0	0	0	0	0	0	0	0	0	0	0	0	0
5	Klirong	Klirong I	0	0	0	0	0	0	0	0	0	0	0	0	0	0	0
	0	Klirong II	0	0	0	0	0	0	0	0	0	0	0	0	0	0	0
6	Buluspesantren	Buluspesantren I	0	0	0	0	0	0	0	0	0	0	0	0	0	0	0
	0	Buluspesantren II	0	0	0	0	0	0	0	0	0	0	0	0	0	0	0
7	Ambal	Ambal I	0	0	0	0	0	0	0	0	0	0	0	0	0	0	0
	0	Ambal II	0	0	0	0	0	0	0	0	0	0	0	0	0	0	0
8	Mirit	Mirit	0	0	0	0	0	0	0	0	0	0	0	0	0	0	0
9	Bonorowo	Bonorowo	0	0	0	0	0	0	0	0	0	0	0	0	0	0	0
10	Prembun	Prembun	0	0	0	0	0	0	0	0	0	0	0	0	0	0	0
11	Kutowinangun	Kutowinangun	0	0	0	0	0	0	0	0	0	0	0	0	0	0	0
12	Alian	Alian	0	0	0	0	0	0	0	0	0	0	0	0	0	0	0
13	Padureso	Padureso	0	0	0	0	0	0	0	0	0	0	0	0	0	0	0
14	Poncowarno	Poncowarno	0	0	0	0	0	0	0	0	0	0	0	0	0	0	0
15	Kebumen	Kebumen I	0	0	0	0	0	0	0	0	0	0	0	0	0	0	0
	0	Kebumen II	0	0	0	0	0	0	0	0	0	0	0	0	0	0	0
	0	Kebumen III	0	0	0	0	0	0	0	0	0	0	0	0	0	0	0
16	Pejagoan	Pejagoan	0	0	0	0	0	0	0	0	0	0	0	0	0	0	0
17	Sruweng	Sruweng	0	0	0	0	0	0	0	0	0	0	0	0	0	0	0
18	Adimulyo	Adimulyo	0	1	1	0	0	0	0	0	0	0	0	0	0	1	1
19	Kuwarasan	Kuwarasan	0	0	0	0	0	0	0	0	0	0	0	0	0	0	0
20	Rowokele	Rowokele	0	0	0	0	0	0	0	0	0	0	0	0	0	0	0
21	Sempor	Sempor I	0	0	0	0	0	0	0	0	0	0	0	0	0	0	0
	0	Sempor II	0	0	0	0	0	0	0	0	0	0	0	0	0	0	0
22	Gombong	Gombong I	0	0	0	0	0	0	0	0	0	0	0	0	0	0	0
	0	Gombong II	0	0	0	0	0	0	0	0	0	0	0	0	0	0	0
23	Karanganyar	Karanganyar	0	0	0	0	0	0	0	0	0	0	0	0	0	0	0
24	Karanggayam	Karanggayam I	0	0	0	0	0	0	0	0	0	0	0	0	0	0	0
	0	Karanggayam II	0	0	0	0	0	0	0	0	0	0	0	0	0	0	0
25	Karangsambung	Karangsambung	0	0	0	0	0	0	0	0	0	0	0	0	0	0	0
26	Sadang	Sadang	0	1	1	0	0	0	0	0	0	0	0	0	0	1	1
<b>JUMLAH (KAB/KOTA)</b>			<b>0</b>	<b>2</b>	<b>2</b>	<b>0</b>	<b>0</b>	<b>0</b>	<b>0</b>	<b>0</b>	<b>0</b>	<b>0</b>	<b>0</b>	<b>0</b>	<b>0</b>	<b>2</b>	<b>2</b>

Sumber: Bidang Pengendalian Penyakit dan Kesehatan Masyarakat Dinkes PPKB

Keterangan : Jumlah kasus adalah seluruh kasus yang ada di wilayah kerja puskesmas tersebut termasuk kasus yang ditemukan di RS



TABEL 75

**PELAYANAN KESEHATAN PENDERITA HIPERTENSI MENURUT JENIS KELAMIN, KECAMATAN, DAN PUSKESMAS  
KABUPATEN/KOTA KEBUMEN  
TAHUN 2022**

NO	KECAMATAN	PUSKESMAS	JUMLAH ESTIMASI PENDERITA HIPERTENSI BERUSIA ≥ 15 TAHUN			MENDAPAT PELAYANAN KESEHATAN					
						LAKI-LAKI		PEREMPUAN		LAKI-LAKI + PEREMPUAN	
			LAKI-LAKI	PEREMPUAN	LAKI-LAKI + PEREMPUAN	JUMLAH	%	JUMLAH	%	JUMLAH	%
1	2	3	4	5	6	7	8	9	10	11	12
1	Ayah	Ayah I	337	600	937	333	98,8	604	100,7	937	100,0
	0	Ayah II	881	1.213	2.094	981	111,4	1.113	91,8	2.094	100,0
2	Buayan	Buayan	1.270	2.735	4.005	1.165	91,7	2.608	95,4	3.773	94,2
3	Puring	Puring	1.057	1.704	2.761	1.057	100,0	1.704	100,0	2.761	100,0
4	Petanahan	Petanahan	623	835	1.458	526	84,4	726	86,9	1.252	85,9
5	Klirong	Klirong I	1.144	1.203	2.347	873	76,3	1.463	121,6	2.336	99,5
	0	Klirong II	1.505	1.943	3.448	688	45,7	2.523	129,9	3.211	93,1
6	Buluspesantren	Buluspesantren I	542	1.010	1.552	433	79,9	1.119	110,8	1.552	100,0
	0	Buluspesantren II	779	697	1.476	653	83,8	762	109,3	1.415	95,9
7	Ambal	Ambal I	944	1.363	2.307	933	98,8	1.374	100,8	2.307	100,0
	0	Ambal II	972	2.660	3.632	972	100,0	2.660	100,0	3.632	100,0
8	Mirit	Mirit	917	1.999	2.916	763	83,2	2.054	102,8	2.817	96,6
9	Bonorowo	Bonorowo	528	1.035	1.563	405	76,7	908	87,7	1.313	84,0
10	Prembun	Prembun	584	1.113	1.697	443	75,9	1.037	93,2	1.480	87,2
11	Kutowinangun	Kutowinangun	616	1.081	1.697	524	85,1	1.173	108,5	1.697	100,0
12	Alian	Alian	483	1.014	1.497	508	105,2	989	97,5	1.497	100,0
13	Padureso	Padureso	637	943	1.580	637	100,0	943	100,0	1.580	100,0
14	Poncowarno	Poncowarno	428	1.137	1.565	622	145,3	943	82,9	1.565	100,0
15	Kebumen	Kebumen I	5.540	5.442	10.982	5.529	99,8	5.438	99,9	10.967	99,9
	0	Kebumen II	583	1.413	1.996	583	100,0	1.413	100,0	1.996	100,0
	0	Kebumen III	1.472	2.580	4.052	1.372	93,2	2.634	102,1	4.006	98,9
16	Pejagoan	Pejagoan	800	2.041	2.841	890	111,3	1.951	95,6	2.841	100,0
17	Sruweng	Sruweng	1.872	2.224	4.096	1.814	96,9	2.115	95,1	3.929	95,9
18	Adimulyo	Adimulyo	1.050	2.201	3.251	1.050	100,0	2.203	100,1	3.253	100,1
19	Kuwarasan	Kuwarasan	656	2.778	3.434	500	76,2	2.934	105,6	3.434	100,0
20	Rowokele	Rowokele	1.127	2.841	3.968	1.220	108,3	2.700	95,0	3.920	98,8
21	Sempor	Sempor I	786	1.629	2.415	754	95,9	1.661	102,0	2.415	100,0
	0	Sempor II	370	975	1.345	284	76,8	1.034	106,1	1.318	98,0
22	Gombong	Gombong I	398	1.182	1.580	355	89,2	1.047	88,6	1.402	88,7
	0	Gombong II	540	1.071	1.611	550	101,9	1.040	97,1	1.590	98,7
23	Karanganyar	Karanganyar	791	1.553	2.344	791	100,0	1.553	100,0	2.344	100,0
24	Karanggayam	Karanggayam I	1.273	1.306	2.579	1.200	94,3	1.379	105,6	2.579	100,0
	0	Karanggayam II	498	924	1.422	321	64,5	1.101	119,2	1.422	100,0
25	Karangsambung	Karangsambung	746	1.233	1.979	574	76,9	1.358	110,1	1.932	97,6
26	Sadang	Sadang	296	452	748	103	34,8	358	79,2	461	61,6
<b>JUMLAH (KAB/KOTA)</b>			<b>33.045</b>	<b>56.130</b>	<b>89.175</b>	<b>30.406</b>	<b>92,0</b>	<b>56.622</b>	<b>100,9</b>	<b>87.028</b>	<b>97,6</b>

Sumber: Bidang Pengendalian Penyakit dan Kesehatan Masyarakat Dinkes PPKB

TABEL 76

**PELAYANAN KESEHATAN PENDERITA DIABETES MELITUS (DM) MENURUT KECAMATAN DAN PUSKESMAS  
KABUPATEN/KOTA KEBUMEN  
TAHUN 2022**

NO	KECAMATAN	PUSKESMAS	JUMLAH PENDERITA DM	PENDERITA DM YANG MENDAPATKAN PELAYANAN KESEHATAN SESUAI STANDAR	
				JUMLAH	%
1	2	3	4	5	6
1	Ayah	Ayah I	190	190	100,0
0		Ayah II	256	256	100,0
2	Buayan	Buayan	640	599	93,6
3	Puring	Puring	556	556	100,0
4	Petanahan	Petanahan	652	608	93,3
5	Klirong	Klirong I	278	278	100,0
0		Klirong II	256	256	100,0
6	Buluspesantren	Buluspesantren I	150	150	100,0
0		Buluspesantren II	255	242	94,9
7	Ambal	Ambal I	288	288	100,0
0		Ambal II	509	509	100,0
8	Mirit	Mirit	288	288	100,0
9	Bonorowo	Bonorowo	176	176	100,0
10	Prembun	Prembun	198	183	92,4
11	Kutowinangun	Kutowinangun	429	429	100,0
12	Alian	Alian	576	576	100,0
13	Padureso	Padureso	122	122	100,0
14	Poncowarno	Poncowarno	176	176	100,0
15	Kebumen	Kebumen I	391	391	100,0
0		Kebumen II	450	450	100,0
0		Kebumen III	387	387	100,0
16	Pejagoan	Pejagoan	418	418	100,0
17	Sruweng	Sruweng	533	523	98,1
18	Adimulyo	Adimulyo	412	412	100,0
19	Kuwarasan	Kuwarasan	737	737	100,0
20	Rowokele	Rowokele	434	434	100,0
21	Sempor	Sempor I	403	403	100,0
0		Sempor II	199	199	100,0
22	Gombong	Gombong I	125	125	100,0
0		Gombong II	206	206	100,0
23	Karanganyar	Karanganyar	334	334	100,0
24	Karanggayam	Karanggayam I	248	248	100,0
0		Karanggayam II	205	205	100,0
25	Karangsambung	Karangsambung	404	404	100,0
26	Sadang	Sadang	119	100	84,0
<b>JUMLAH (KAB/KOTA)</b>			<b>12.000</b>	<b>11.858</b>	<b>98,8</b>

Sumber: Bidang Pengendalian Penyakit dan Kesehatan Masyarakat Dinkes PPKB

TABEL 77

CAKUPAN DETEKSI DINI KANKER LEHER RAHIM DENGAN METODE IVA DAN KANKER PAYUDARA DENGAN PEMERIKSAAN KLINIS (SADANIS)  
MENURUT KECAMATAN DAN PUSKESMAS  
KABUPATEN/KOTA KEBUMEN  
TAHUN 2022

NO	KECAMATAN	PUSKESMAS	PUSKESMAS MELAKSANAKAN KEGIATAN DETEKSI DINI IVA & SADANIS*	PEREMPUAN USIA 30-50 TAHUN	PEMERIKSAAN IVA		PEMERIKSAAN SADANIS		IVA POSITIF		CURIGA KANKER LEHER RAHIM		KRIOTERAPI		IVA POSITIF DAN CURIGA KANKER LEHER RAHIM DIRUJUK		TUMOR/BENJOLAN		CURIGA KANKER PAYUDARA		TUMOR DAN CURIGA KANKER PAYUDARA DIRUJUK	
					JUMLAH	%	JUMLAH	%	JUMLAH	%	JUMLAH	%	JUMLAH	%	JUMLAH	%	JUMLAH	%	JUMLAH	%	JUMLAH	%
1	Ayah	Ayah I	v	1.849	308	16,7	308,0	16,7	0	0,0	0	0,0	0	#DIV/0!	0	#DIV/0!	0	0,0	0	0,0	0	#DIV/0!
2	Buayan	Buayan	v	1.358	654	48,2	654,0	48,2	0	0,0	0	0,0	0	#DIV/0!	0	#DIV/0!	0	0,0	0	0,0	0	#DIV/0!
3	Puring	Puring	v	1.661	226	13,6	226,0	13,6	0	0,0	0	0,0	0	#DIV/0!	0	#DIV/0!	0	0,0	0	0,0	0	#DIV/0!
4	Petengahan	Petengahan	v	1.794	82	4,6	82,0	4,6	0	0,0	0	0,0	0	#DIV/0!	0	#DIV/0!	0	0,0	0	0,0	0	#DIV/0!
5	Kirong	Kirong I	v	1.264	646	51,3	646,0	51,3	5	0,8	1	0,2	4	80,0	1	50,0	32	4,9	0	0,0	0	0,0
6	Buluspesantren	Kirong II	v	1.170	360	30,8	360,0	30,8	0	0,0	0	0,0	0	#DIV/0!	0	#DIV/0!	1	0,3	0	0,0	0	0,0
7	Ambal	Buluspesantren I	v	1.329	231	17,4	231,0	17,4	1	0,4	0	0,0	0	0,0	0	0,0	1	0,4	0	0,0	0	0,0
8	Mirit	Buluspesantren II	v	1.253	130	10,4	130,0	10,4	0	0,0	0	0,0	0	#DIV/0!	0	#DIV/0!	1	0,8	0	0,0	0	0,0
9	Bonorowo	Ambal I	v	2.458	286	11,6	286,0	11,6	0	0,0	0	0,0	0	#DIV/0!	0	#DIV/0!	0	0,0	0	0,0	0	#DIV/0!
10	Prembun	Ambal II	v	1.365	469	34,4	469,0	34,4	2	0,4	0	0,0	0	0,0	0	0,0	3	0,6	0	0,0	0	0,0
11	Kutowinangun	Mirit	v	1.873	165	8,8	165,0	8,8	4	2,4	3	1,8	0	0,0	3	42,9	2	1,2	0	0,0	0	0,0
12	Allan	Bonorowo	v	710	126	17,7	126,0	17,7	0	0,0	0	0,0	0	#DIV/0!	0	#DIV/0!	0	0,0	0	0,0	0	#DIV/0!
13	Padureso	Prembun	v	1.023	70	6,8	70,0	6,8	0	0,0	1	1,4	0	#DIV/0!	1	100,0	0	0,0	0	0,0	0	#DIV/0!
14	Poncowarno	Kutowinangun	v	1.718	100	5,8	100,0	5,8	0	0,0	0	0,0	0	#DIV/0!	0	#DIV/0!	1	1,0	0	0,0	0	0,0
15	Kebumen	Allan	v	987	107	10,8	107,0	10,8	0	0,0	0	0,0	0	#DIV/0!	0	#DIV/0!	0	0,0	0	0,0	0	#DIV/0!
16	Pejagoan	Padureso	v	636	57	9,0	57,0	9,0	2	3,5	0	0,0	0	0,0	0	0,0	0	0,0	0	0,0	0	#DIV/0!
17	Sruweng	Poncowarno	v	2.005	638	31,8	638,0	31,8	1	0,5	0	0,0	0	0,0	0	0,0	0	0,0	0	0,0	0	#DIV/0!
18	Adimulyo	Kebumen I	v	999	341	34,1	341,0	34,1	1	0,3	1	0,3	0	0,0	1	50,0	5	1,5	0	0,0	0	0,0
19	Kuwarasan	Kebumen II	v	1.362	316	23,2	316,0	23,2	1	0,3	0	0,0	1	100,0	0	#DIV/0!	1	0,3	0	0,0	0	0,0
20	Rowokele	Kebumen III	v	383	382	99,7	382,0	99,7	0	0,0	0	0,0	0	#DIV/0!	0	#DIV/0!	0	0,0	0	0,0	0	#DIV/0!
21	Sempor	Pejagoan	v	2.618	528	20,2	528,0	20,2	4	0,8	0	0,0	4	100,0	0	#DIV/0!	4	0,8	0	0,0	0	0,0
22	Gombong	Sruweng	v	1.396	873	62,5	873,0	62,5	1	0,1	0	0,0	0	#DIV/0!	0	#DIV/0!	0	0,0	0	0,0	0	#DIV/0!
23	Karanganyar	Adimulyo	v	2.198	76	3,5	76,0	3,5	0	0,0	0	0,0	0	#DIV/0!	0	#DIV/0!	1	0,1	0	0,0	0	0,0
24	Karangayam	Kuwarasan	v	1.902	408	21,5	408,0	21,5	4	1,0	4	1,0	0	0,0	0	0,0	1	1,3	0	0,0	0	0,0
25	Karangsambung	Rowokele	v	432	77	17,8	77,0	17,8	2	0,6	0	0,0	0	0,0	0	0,0	0	0,0	2	0,5	2	100,0
26	Sadang	Sempor I	v	1.477	62	4,2	62,0	4,2	0	0,0	0	0,0	0	#DIV/0!	0	#DIV/0!	0	0,0	0	0,0	0	0,0
27	Gombong I	Sempor II	v	581	42	7,2	42,0	7,2	0	0,0	0	0,0	0	#DIV/0!	0	#DIV/0!	0	0,0	0	0,0	0	#DIV/0!
28	Gombong II	Gombong I	v	700	25	3,6	25,0	3,6	0	0,0	0	0,0	0	#DIV/0!	0	#DIV/0!	0	0,0	0	0,0	0	#DIV/0!
29	Karanganyar	Gombong II	v	677	201	29,7	201,0	29,7	0	0,0	0	0,0	0	#DIV/0!	0	#DIV/0!	0	0,0	0	0,0	0	#DIV/0!
30	Karangayam I	Karanganyar	v	633	142	22,4	142,0	22,4	3	2,1	0	0,0	0	0,0	0	0,0	2	1,4	0	0,0	0	0,0
31	Karangayam II	Karangayam I	v	651	316	48,5	316,0	48,5	1	0,3	0	0,0	0	0,0	0	0,0	0	0,0	0	0,0	0	#DIV/0!
32	Karangsambung	Karangsambung II	v	1.534	398	25,9	398,0	25,9	0	0,0	1	0,3	0	#DIV/0!	1	100,0	0	0,0	0	0,0	0	#DIV/0!
33	Sadang	Karangsambung	v	638	241	37,8	241,0	37,8	0	0,0	0	0,0	0	#DIV/0!	0	#DIV/0!	0	0,0	0	0,0	0	#DIV/0!
JUMLAH (KAB/KOTA)					35	44.635	9.329	20,9	9.329	0,2	32	0,3	11	0,1	9	28,1	11	32,4	56	0,6	2	0,0

Sumber: Bidang Pengendalian Penyakit dan Kesehatan Masyarakat Dinkes PPKB  
Keterangan: IVA: Inspeksi Visual dengan Asam asetat  
\* diisi dengan checklist (V)

TABEL 78

**PELAYANAN KESEHATAN ORANG DENGAN GANGGUAN JIWA (ODGJ) BERAT MENURUT KECAMATAN DAN PUSKESMAS  
KABUPATEN/KOTA KEBUMEN  
TAHUN 2022**

NO	KECAMATAN	PUSKESMAS	SASARAN ODGJ BERAT	PELAYANAN KESEHATAN ODGJ BERAT										MENDAPAT PELAYANAN KESEHATAN	
				SKIZOFRENIA			PSIKOTIK AKUT			TOTAL					
				0-14 th	15 - 59 th	≥ 60 th	0-14 th	15 - 59 th	≥ 60 th	0-14 th	15 - 59 th	≥ 60 th	JUMLAH	%	
1	2	3	4	5	6	7	8	9	10	11	12	13	14	15	
1	Ayah 0	Ayah I	91	0	85	6	0	0	0	0	85	6	91	100,0	
		Ayah II	42	0	38	4	0	0	0	0	38	4	42	100,0	
2	Buayan	Buayan	178	0	170	6	0	2	0	0	172	6	178	100,0	
3	Puring	Puring	121	2	111	8	0	0	0	2	111	8	121	100,0	
4	Petanahan	Petanahan	125	0	92	24	0	0	0	0	92	24	116	92,8	
5	Klirong	Klirong I	110	0	102	8	0	0	0	0	102	8	110	100,0	
		Klirong II	118	0	1	116	0	0	0	0	1	116	117	99,2	
6	Buluspesantren	Buluspesantren I	69	0	9	3	0	53	4	0	62	7	69	100,0	
		Buluspesantren II	194	0	164	23	0	0	0	0	164	23	187	96,4	
7	Ambal	Ambal I	125	0	98	22	0	5	0	0	103	22	125	100,0	
		Ambal II	60	0	50	9	0	1	0	0	51	9	60	100,0	
8	Mirit	Mirit	249	0	213	36	0	0	0	0	213	36	249	100,0	
9	Bonorowo	Bonorowo	66	0	48	9	0	0	0	0	48	9	57	86,4	
10	Prembun	Prembun	64	0	56	8	0	0	0	0	56	8	64	100,0	
11	Kutowinangun	Kutowinangun	224	0	201	23	0	0	0	0	201	23	224	100,0	
12	Alian	Alian	127	0	125	2	0	0	0	0	125	2	127	100,0	
13	Padureso	Padureso	48	0	44	4	0	0	0	0	44	4	48	100,0	
14	Poncowarno	Poncowarno	34	0	30	3	0	1	0	0	31	3	34	100,0	
15	Kebumen	Kebumen I	185	0	172	13	0	0	0	0	172	13	185	100,0	
		Kebumen II	183	0	22	5	0	116	22	0	138	27	165	90,2	
		Kebumen III	92	0	88	4	0	0	0	0	88	4	92	100,0	
16	Pejagoan	Pejagoan	127	0	124	0	0	3	0	0	127	0	127	100,0	
17	Sruweng	Sruweng	248	0	205	25	0	4	0	0	209	25	234	94,4	
18	Adimulyo	Adimulyo	155	0	145	10	0	0	0	0	145	10	155	100,0	
19	Kuwarasan	Kuwarasan	158	0	40	8	0	75	7	0	115	15	130	82,3	
20	Rowokele	Rowokele	124	0	94	9	0	0	0	0	94	9	103	83,1	
21	Sempor	Sempor I	100	0	100	0	0	0	0	0	100	0	100	100,0	
		Sempor II	73	1	64	8	0	0	0	1	64	8	73	100,0	
22	Gombong	Gombong I	52	0	50	0	0	0	0	0	50	0	50	96,2	
		Gombong II	102	1	59	2	0	0	0	1	59	2	62	60,8	
23	Karanganyar	Karanganyar	224	4	194	26	0	0	0	4	194	26	224	100,0	
24	Karanggayam	Karanggayam I	128	0	0	106	22	0	0	22	0	106	128	100,0	
		Karanggayam II	51	0	44	7	0	0	0	0	44	7	51	100,0	
25	Karangsambung	Karangsambung	55	0	50	3	0	1	0	0	51	3	54	98,2	
26	Sadang	Sadang	86	0	73	8	0	0	0	0	73	8	81	94,2	
JUMLAH (KAB/KOTA)			4.188	8	3.161	548	22	261	33	30	3.422	581	4.033	96,3	

Sumber: Bidang Pengendalian Penyakit dan Kesehatan Masyarakat Dinkes PPKB

TABEL 79

**PERSENTASE SARANA AIR MINUM YANG DIAWASI/DIPERIKSA KUALITAS AIR MINUMNYA SESUAI STANDAR  
KABUPATEN/KOTA KEBUMEN  
TAHUN 2022**

NO	KECAMATAN	PUSKESMAS	JUMLAH DESA/ KELURAHAN	JUMLAH SARANA AIR MINUM	SARANA AIR MINUM YANG DIAWASI/ DIPERIKSA KUALITAS AIR MINUMNYA SESUAI STANDAR (AMAN)	
					JUMLAH	%
1	2	3	4	5	6	7
1	Ayah	Ayah I	9	8720	189	2
0		Ayah II	9	3161	172	5
2	Buayan	Buayan	20	30	30	100
3	Puring	Puring	23	16611	15869	96
4	Petanahan	Petanahan	21	21940	2194	10
5	Klirong	Klirong I	13	6569	6569	100
0		Klirong II	11	640	340	53
6	Buluspesantren	Buluspesantren I	11	7938	7938	100
0		Buluspesantren II	10	7090	284	4
7	Ambal	Ambal I	16	603	257	43
0		Ambal II	16	7114	7114	100
8	Mirit	Mirit	22	9329	9239	99
9	Bonorowo	Bonorowo	11	3	3	100
10	Prembun	Prembun	13	19	19	100
11	Kutowinangun	Kutowinangun	19	10054	1965	20
12	Alian	Alian	16	9188	2539	28
13	Padureso	Padureso	9	9	9	100
14	Poncowarno	Poncowarno	11	4112	4112	100
15	Kebumen	Kebumen I	11	10949	10949	100
0		Kebumen II	12	15161	13422	89
0		Kebumen III	6	83	22	27
16	Pejagoan	Pejagoan	13	13	13	100
17	Sruweng	Sruweng	21	22	22	100
18	Adimulyo	Adimulyo	23	1375	13	1
19	Kuwarasan	Kuwarasan	22	14610	13085	90
20	Rowokele	Rowokele	11	11	8	73
21	Sempor	Sempor I	9	6022	1158	19
0		Sempor II	7	3131	2090	67
22	Gombong	Gombong I	5	4264	3493	82
0		Gombong II	9	16	14	88
23	Karanganyar	Karanganyar	11	10867	2390	22
24	Karanggayam	Karanggayam I	11	19	19	100
0		Karanggayam II	8	3268	2476	76
25	Karangsambung	Karangsambung	14	12	10	83
26	Sadang	Sadang	7	413	378	92
<b>JUMLAH (KAB/KOTA)</b>			<b>460</b>	<b>183366</b>	<b>108404</b>	<b>59</b>

Sumber: Bidang Pengendalian Penyakit dan Kesehatan Masyarakat Dinkes PPKB

TABEL 80

JUMLAH KEPALA KELUARGA DENGAN AKSES TERHADAP FASILITAS SANITASI YANG AMAN (JAMBA SEHAT) MENURUT KECAMATAN DAN PUSKESMAS  
KABUPATEN/KOTA KEBUMEN  
TAHUN 2022

NO	KECAMATAN	PUSKESMAS	JUMLAH KK	JUMLAH KK PENGGUNA						KK SBS		KK DENGAN AKSES TERHADAP FASILITAS SANITASI YANG LAYAK		PERSENTASE KK DENGAN AKSES TERHADAP FASILITAS SANITASI YANG AMAN
				AKSES SANITASI AMAN	AKSES SANITASI LAYAK SENDIRI	AKSES LAYAK BERSAMA	AKSES BELUM LAYAK	BABS TERTUTUP	BABS TERBUKA	JUMLAH	%	JUMLAH	%	
1	2	3	4	5	6	7	8	9	10	11	12	13	14	15
1	Ayah	Ayah I	11848	8243	176	0	5652	0	0	14071	118,7626604	8419	71,06	69,57
0		Ayah II	10175	889	9000	286	0	0	0	10175	100	10175	100	8,74
2	Buayan	Buayan	17689	13167	3081	1441	0	0	0	17689	100	17689	100	74,44
3	Puring	Puring	17359	16649	710	0	0	0	0	17359	100	17359	100	95,91
4	Petanahan	Petanahan	20753	19626	1127	0	0	0	0	20753	100	20753	100	94,57
5	Klirong	Klirong I	8223	60	8163	0	0	0	0	8223	100	8223	100	0,73
0		Klirong II	10721	83	9828	204	606	0	0	10721	100	10115	94,35	0,77
6	Buluspesantren	Buluspesantren I	10336	3370	6865	101	0	0	0	10336	100	10336	100,00	32,60
0		Buluspesantren II	8763	680	8000	83	0	0	0	8763	100	8763	100	7,76
7	Ambal	Ambal I	9072	7626	1001	445	0	0	0	9072	100	9072	100	84,06
0		Ambal II	9947	0	9465	482	0	0	0	9947	100	9947	100	0,00
8	Mirit	Mirit	16345	614	10896	2585	2252	0	0	16347	100,0122362	14095	86,23	3,76
9	Bonorowo	Bonorowo	7396	0	6002	372	1022	0	0	7396	100	6374	86,18	0,00
10	Prembun	Prembun	10057	8968	463	626	0	0	0	10057	100	10057	100	89,17
11	Kutowinangun	Kutowinangun	13845	12325	874	444	202	0	0	13845	100	13643	98,54	89,02
12	Alian	Alian	21504	557	16656	676	1039	0	0	18928	88,02083333	17889	83,19	2,59
13	Padureso	Padureso	5600	579	4343	586	92	0	0	5600	100	5508	98,36	10,34
14	Poncowarno	Poncowarno	4112	4089	23	0	0	0	0	4112	100	4112	100	99,44
15	Kebumen	Kebumen I	13054	5642	6758	616	38	0	0	13054	100	13016	99,71	43,22
0		Kebumen II	12815	399	11064	876	476	0	0	12815	100	12339	96,29	3,11
0		Kebumen III	12891	594	12213	0	84	0	0	12891	100	12807	99,35	4,61
16	Pejagoan	Pejagoan	15140	6254	7194	0	1692	0	0	15140	100	13448	88,82	41,31
17	Sruweng	Sruweng	20743	18971	1145	627	0	0	0	20743	100	20743	100	91,46
18	Adimulyo	Adimulyo	10316	3895	5909	75	437	0	0	10316	100	9879	95,76	37,76
19	Kuwarasan	Kuwarasan	17259	13901	1679	1486	193	0	0	17259	100	17066	98,88	80,54
20	Rowokele	Rowokele	17392	10880	5040	1472	0	0	0	17392	100	17392	100	62,56
21	Sempor	Sempor I	14008	492	11828	21	230	0	0	12571	89,74157624	12341	88,10	3,51
0		Sempor II	7617	5951	1343	323	0	0	0	7617	100	7617	100	78,13
22	Gombong	Gombong I	4293	15	4126	152	0	0	0	4293	100	4293	100	0,35
0		Gombong II	13393	27	13318	48	0	0	0	13393	100	13393	100	0,20
23	Karanganyar	Karanganyar	11189	334	10413	137	305	0	0	11189	100	10884	97,27	2,99
24	Karanggayam	Karanggayam I	11695	10625	545	514	0	0	0	11684	99,90594271	11684	99,91	90,85
0		Karanggayam II	7782	6250	962	570	0	0	0	7782	100	7782	100	80,31
25	Karangsambung	Karangsambung	15625	161	11005	3689	0	0	0	14855	95,072	14855	95,07	1,03
26	Sadang	Sadang	7600	690	6171	205	534	0	0	7600	100	7066	92,97	9,08
JUMLAH (KAB/KOTA)			426557	182606	207386	19142	14854	0	0	423988	99,39773582	409134	95,92	42,81

Sumber: Bidang Pengendalian Penyakit dan Kesehatan Masyarakat Dinkes PPKB  
Keterangan : KK = Kepala Keluarga, SBS = Stop Buang Air Besar Sembarangan

TABEL 81

**SANITASI TOTAL BERBASIS MASYARAKAT DAN RUMAH SEHAT MENURUT KECAMATAN DAN PUSKESMAS  
KABUPATEN/KOTA KEBUMEN  
TAHUN 2022**

NO	KECAMATAN	PUSKESMAS	JUMLAH DESA/ KELURAHAN	JUMLAH KK	SANITASI TOTAL BERBASIS MASYARAKAT (STBM)															
					DESA/KELURAHAN STOP BABS (SBS)		KK CUCI TANGAN PAKA SABUN (CTPS)		KK PENGELOLAAN AIR MINUM DAN MAKANAN RUMAH TANGGA (PAMMRT)		KK PENGELOLAAN SAMPAH RUMAH TANGGA (PSRT)		KK PENGELOLAAN LIMBAH CAIR RUMAH TANGGA (PLCRT)		DESA/KELURAHAN 5 PILAR STBM		KK PENGELOLAAN KUALITAS UDARA DALAM RUMAH TANGGA (PKURT)		KK AKSES RUMAH SEHAT	
					JUMLAH	%	JUMLAH	%	JUMLAH	%	JUMLAH	%	JUMLAH	%	JUMLAH	%	JUMLAH	%	JUMLAH	%
1	2	3	4	5	6	7	8	9	10	11	12	13	14	15	16	17	18	19	20	21
1	Ayah	Ayah I	9	11848	9	100	9645	81,4061445	9952	83,99729912	8085	68,239365	393	3,317016	9	100	3932	33,18703579	8063	68,05367995
0	Ayah II	Ayah II	9	10175	9	100	10175	100	10175	100	640	6,2899263	635	6,240786	1	11,11	1840	18,08353808	635	6,240786241
2	Buayan	Buayan	20	17689	20	100	17689	100	14858	83,99570354	14929	84,397083	3538	20,001131	20	100	0	0	15463	87,41590819
3	Puring	Puring	23	17359	23	100	17011	97,9952762	16664	95,99631315	12845	73,996198	10241	58,995334	0	0	0	0	12151	69,99827179
4	Petanahan	Petanahan	21	20753	21	100	20753	100	19036	91,72649737	9349	45,048909	13871	66,838529	1	4,76	12949	62,3957982	12949	62,3957982
5	Klirong	Klirong I	13	8223	13	100	8006	97,3610604	8020	97,53131461	6200	75,398273	4100	49,860148	8	61,54	4120	50,1033686	6886	83,74072723
0	Klirong II	Klirong II	11	10721	11	100	10721	100	9454	88,18207257	7222	67,363119	5033	46,945248	1	9,09	6427	59,94776607	8537	79,62876597
6	Buluspesantren	Buluspesantren I	11	10336	11	100	10336	100	10336	100	2564	24,806502	2565	24,816176	1	9,09	0	0	8578	82,99148607
0	Buluspesantren II	Buluspesantren II	10	8763	10	100	8763	100	8763	100	1517	17,311423	895	10,213397	1	10	5693	64,96633573	5693	64,96633573
7	Ambal	Ambal I	16	9072	16	100	9072	100	9072	100	6804	75	4536	50,000000	3	18,75	6616	72,92768959	6616	72,92768959
0	Ambal II	Ambal II	16	9947	16	100	9947	100	9198	92,47009148	5689	57,193124	6357	63,908716	0	0	5910	59,41489896	5910	59,41489896
8	Mirit	Mirit	22	16345	22	100	11482	70,2477822	10760	65,83052921	845	5,1697767	1585	9,697155	1	4,55	13907	85,08412359	13907	85,08412359
9	Bonorowo	Bonorowo	11	7396	11	100	7396	100	7396	100	3248	43,91563	1622	21,930773	1	9,09	1524	20,60573283	1622	21,93077339
10	Prembun	Prembun	13	10057	13	100	9713	96,5794969	8263	82,16167843	7470	74,276623	4132	41,085811	6	46,15	8578	85,2938252	8578	85,2938252
11	Kutowinangun	Kutowinangun	19	13845	19	100	13845	100	13845	100	7421	53,600578	9170	66,233297	8	42,11	8260	59,66052727	9524	68,79017696
12	Alian	Alian	16	21504	8	50	21075	98,0050223	21294	99,0234375	11690	54,361979	9842	45,768229	3	18,75	16790	78,07849702	17205	80,00837054
13	Padureso	Padureso	9	5600	9	100	4798	85,6785714	5494	98,10714286	3056	54,571429	3023	53,982143	9	100	3030	54,10714286	3050	54,46428571
14	Poncowarno	Poncowarno	11	4112	11	100	4112	100	4112	100	4112	100	1030	25,048638	4	36,36	0	0	0	0
15	Kebumen	Kebumen I	11	13054	11	100	9166	70,2160257	11840	90,70016853	7173	54,948675	9358	71,686839	4	36,36	10860	83,19289107	10860	83,19289107
0	Kebumen II	Kebumen II	12	12815	12	100	12402	96,7772142	10632	82,96527507	10164	79,313305	6721	52,446352	12	100	6721	52,44635193	9328	72,78969957
0	Kebumen III	Kebumen III	6	12891	6	100	11862	92,0176868	11864	92,03320146	9119	70,739275	7489	58,094795	3	50	8425	65,3556745	8425	65,3556745
16	Pejaqoan	Pejaqoan	13	15140	13	100	12327	81,4200793	13555	89,53104359	7493	49,491413	3836	25,336856	2	15,38	12506	82,60237781	12506	82,60237781
17	Sruweng	Sruweng	21	20743	21	100	17671	85,1901846	17418	83,97049607	14093	67,940992	13789	66,475437	21	100	19201	92,5661669	16434	79,22672709
18	Adimulyo	Adimulyo	23	10316	23	100	10316	100	10316	100	3054	29,604498	3895	37,756883	5	21,74	4642	44,99806126	7090	68,72818922
19	Kuwarasan	Kuwarasan	22	17259	22	100	17061	98,8527725	15823	91,67970334	13616	78,892172	9541	55,281303	3	13,64	12051	69,82443942	12393	71,80601425
20	Rowokele	Rowokele	11	17392	11	100	17392	100	15773	90,69112236	15773	90,691122	15773	90,691122	3	27,27	13683	78,67410304	13683	78,67410304
21	Sempor	Sempor I	9	14008	9	100	10862	77,5414049	9241	65,96944603	8028	57,310109	5617	40,098515	1	11,11	6255	44,6530554	3980	28,41233581
0	Sempor II	Sempor II	7	7617	7	100	6082	79,8477091	7617	100	5332	70,001313	1916	25,154260	2	28,57	2239	29,39477485	2595	34,06853092
22	Gombong	Gombong I	5	4293	5	100	4132	96,2497088	3905	90,96203121	789	18,378756	1673	38,970417	1	20	3211	74,79617963	3187	74,23713021
0	Gombong II	Gombong II	9	13393	9	100	12003	89,621444	13071	97,59575898	7712	57,582319	6909	51,586650	3	33,33	10618	79,28022101	10618	79,28022101
23	Karanganyar	Karanganyar	11	11189	11	100	7953	71,078738	10136	90,58897131	9986	89,248369	6823	60,979533	3	27,27	7287	65,12646349	6420	57,37778175
24	Karanggayam	Karanggayam I	11	11695	11	100	11695	100	9387	80,26507054	7627	65,215904	6605	56,477127	11	100	9892	84,58315519	9041	77,30654126
0	Karanggayam II	Karanggayam II	8	7782	8	100	6676	85,7877152	6335	81,40580828	5792	74,428168	4874	62,631714	0	0	4674	60,0616808	4300	55,25571832
25	Karangsambung	Karangsambung	14	15625	14	100	15625	100	15625	100	5551	35,5264	5099	32,633600	0	0	0	0	8236	52,71104
26	Sadang	Sadang	7	7600	7	100	7387	97,1973684	6531	85,93421053	4442	58,447368	2667	35,092105	0	0	5236	68,89473684	6620	87,10526316
JUMLAH (KAB/KOTA)			460	426557	452	98,2608696	395151	92,6373263	385761	90,43597925	249430	58,475186	195153	45,75074375	151	32,83	237077	55,57921	291083	68,24011797

Sumber: Bidang Pengendalian Penyakit dan Kesehatan Masyarakat Dirkes PPKB

\* SBS (Stop Buang Air Besar Sembarangan)

TABEL 82

**PERSENTASE TEMPAT DAN FASILITAS UMUM(TFU) YANG DILAKUKAN PENGAWASAN SESUAI STANDAR MENURUT KECAMATAN DAN PUSKESMAS  
KABUPATEN/KOTA KEBUMEN  
TAHUN 2022**

NO	KECAMATAN	PUSKESMAS	TFU TERDAFTAR					TFU YANG DILAKUKAN PENGAWASAN SESUAI STANDAR (IKL)									
			SEKOLAH		PUSKESMAS	PASAR	TOTAL	SARANA PENDIDIKAN				PUSKESMAS		PASAR		TOTAL	
								SD/MI		SMP/MTs							
			Σ	%				Σ	%	Σ	%	Σ	%				
1	2	3	4	5	6	7	8	9	10	11	12	13	14	15	16	17	18
1	Ayah	Ayah I	23	7	1	2	33	17	73,9	7	100	1	100,0	2	100	27	81,82
	0	Ayah II	20	6	1	0	27	20	100,0	6	100	1	100,0	-	#DIV/0!	27	100
2	Buayan	Buayan	39	5	1	9	54	39	100,0	5	100	1	100,0	9	100	54	100
3	Puring	Puring	41	4	1	4	50	41	100,0	4	100	1	100,0	4	100	50	100
4	Petanahan	Petanahan	38	9	1	1	49	31	81,6	7	77,7778	1	100,0	1	100	40	81,63
5	Klirong	Klirong I	19	9	1	3	32	19	100,0	9	100	1	100,0	3	100	32	100
	0	Klirong II	15	3	1	0	19	15	100,0	-	0	1	100,0	-	#DIV/0!	16	84,21
6	Buluspesantren	Buluspesantren I	17	2	1	1	21	17	100,0	2	100	1	100,0	1	100	21	100
	0	Buluspesantren II	21	4	1	0	26	21	100,0	4	100	1	100,0	-	#DIV/0!	26	100
7	Ambal	Ambal I	18	2	1	1	22	18	100,0	2	100	1	100,0	1	100	22	100
	0	Ambal II	21	3	1	0	25	21	100,0	3	100	1	100,0	-	#DIV/0!	25	100
8	Mirit	Mirit	34	6	1	1	42	32	94,1	5	83,3333	1	100,0	1	100	39	92,86
9	Bonorowo	Bonorowo	18	2	1	0	21	18	100,0	2	100	1	100,0	-	#DIV/0!	21	100
10	Prembun	Prembun	25	8	1	1	35	25	100,0	8	100	1	100,0	1	100	35	100
11	Kutowinangun	Kutowinangun	33	8	3	3	47	33	100,0	8	100	1	33,3	2	66,6667	46	97,87
12	Alian	Alian	41	13	1	2	57	41	100,0	13	100	1	100,0	2	100	57	100
13	Padureso	Padureso	14	3	1	2	20	14	100,0	3	100	1	100,0	-	0	18	90
14	Poncowarno	Poncowarno	14	3	1	2	20	14	100,0	3	100	1	100,0	2	100	20	100
15	Kebumen	Kebumen I	28	13	1	0	42	28	100,0	13	100	1	100,0	-	#DIV/0!	42	100
	0	Kebumen II	26	2	1	2	31	26	100,0	2	100	1	100,0	2	100	31	100
	0	Kebumen III	22	16	1	2	41	22	100,0	16	100	1	100,0	1	50	40	97,56
16	Pejagoan	Pejagoan	30	5	1	1	37	30	100,0	5	100	1	100,0	1	100	37	100
17	Sruweng	Sruweng	41	8	1	4	54	41	100,0	8	100	1	100,0	4	100	54	100
18	Adimulyo	Adimulyo	27	3	1	0	31	27	100,0	3	100	1	100,0	-	#DIV/0!	31	100
19	Kuwarasan	Kuwarasan	37	6	1	2	46	35	94,6	6	100	1	100,0	2	100	44	95,65
20	Rowokele	Rowokele	33	8	1	1	43	33	100,0	8	100	1	100,0	1	100	43	100
21	Sempor	Sempor I	28	4	1	0	33	28	100,0	4	100	1	100,0	-	#DIV/0!	33	100
	0	Sempor II	15	2	1		18	15	100,0	-	0	1	100,0	-	#DIV/0!	16	88,89
22	Gombong	Gombong I	8	3	1	0	12	8	100,0	3	100	1	100,0	-	#DIV/0!	12	100
	0	Gombong II	23	5	1	1	30	23	100,0	5	100	1	100,0	1	100	30	100
23	Karanganyar	Karanganyar	26	7	1	1	35	24	92,3	5	71,4286	1	100,0	1	100	31	88,57
24	Karanggayam	Karanggayam I	23	5	1	2	31	22	95,7	4	80	1	100,0	1	50	28	90,32
	0	Karanggayam II	16	4	1	2	23	16	100,0	4	100	1	100,0	2	100	23	100
25	Karangsambung	Karangsambung	31	8	1	0	40	31	100,0	8	100	1	100,0	-	#DIV/0!	40	100
26	Sadang	Sadang	16	3	1	0	20	16	100,0	3	100	1	100,0	-	#DIV/0!	20	100
JUMLAH (KAB/KOTA)			881	199	37	50	1.167	861	97,73	188	94,4724	35	94,6	45	90	1.131	96,92

Sumber: Bidang Pengendalian Penyakit dan Kesehatan Masyarakat Dinkes PPKB



TABEL 83

PERSENTASE TEMPAT PENGELOLAAN PANGAN (TPP) YANG MEMENUHI SYARAT KESEHATAN MENURUT KECAMATAN  
KABUPATEN/KOTA KEBUMEN  
TAHUN 2022

NO	KECAMATAN	PUSKESMAS	JASA BOGA			RESTORAN			TPP TERTENTU			DEPOT AIR MINUM			RUMAH MAKAN			KELOMPOK GERAI PANGAN JAJANAN			SENTRA PANGAN JAJANAN/KANTIN		
			TERDAFTAR	LAIK HSP		TERDAFTAR	LAIK HSP		TERDAFTAR	LAIK HSP		TERDAFTAR	LAIK HSP		TERDAFTAR	LAIK HSP		TERDAFTAR	LAIK HSP		TERDAFTAR	LAIK HSP	
				JUMLAH	%		JUMLAH	%		JUMLAH	%		JUMLAH	%		JUMLAH	%		JUMLAH	%		JUMLAH	%
1	2	3	4	5	6	7	8	9	10	11	12	13	14	15	16	17	18	19	20	21	22	23	24
1	Ayah	Ayah I	0	0	#DIV/0!	9	9	100	0	0	#DIV/0!	10	10	100	0	0	#DIV/0!	43	43	100	43	43	100,00
	0	Ayah II	3	3	100	0	0	#DIV/0!	0	0	#DIV/0!	11	8	72,73	3	1	33,33	0	0	#DIV/0!	4	4	100,00
2	Buayan	Buayan	7	7	100	3	3	100	0	0	#DIV/0!	28	27	96,43	3	3	100	0	0	#DIV/0!	180	178	98,89
3	Puring	Puring	10	9	90	0	0	#DIV/0!	0	0	#DIV/0!	18	17	94,44	0	0	#DIV/0!	0	0	#DIV/0!	4	4	100,00
4	Petanahan	Petanahan	0	0	#DIV/0!	11	11	100	0	0	#DIV/0!	18	12	66,67	0	0	#DIV/0!	0	0	#DIV/0!	0	0	#DIV/0!
5	Klirong	Klirong I	1	1	100	1	1	100	0	0	#DIV/0!	11	11	100	13	13	100	0	0	#DIV/0!	30	25	83,33
	0	Klirong II	2	0	0	0	0	#DIV/0!	0	0	#DIV/0!	2	2	100	0	0	#DIV/0!	0	0	#DIV/0!	99	0	0,00
6	Buluspesantren	Buluspesantren I	0	0	#DIV/0!	0	0	#DIV/0!	0	0	#DIV/0!	3	3	100	21	15	71,43	0	0	#DIV/0!	0	0	#DIV/0!
	0	Buluspesantren II	0	0	#DIV/0!	0	0	#DIV/0!	0	0	#DIV/0!	5	5	100	6	6	100	0	0	#DIV/0!	0	0	#DIV/0!
7	Ambal	Ambal I	18	18	100	2	2	100	0	0	#DIV/0!	7	7	100	10	0	0	0	0	#DIV/0!	0	0	#DIV/0!
	0	Ambal II	11	7	63,63636	1	1	100	0	0	#DIV/0!	1	1	100	1	1	100	0	0	#DIV/0!	46	41	89,13
8	Mirit	Mirit	1	1	100	14	10	71,42857	0	0	#DIV/0!	5	5	100	14	10	71,43	24	20	83,3333	0	0	#DIV/0!
9	Bonorowo	Bonorowo	0	0	#DIV/0!	0	0	#DIV/0!	0	0	#DIV/0!	8	8	100	4	0	0	2	0	0	23	0	0
10	Prembun	Prembun	1	1	100	2	2	100	0	0	#DIV/0!	11	11	100	1	1	100	0	0	#DIV/0!	0	0	#DIV/0!
11	Kutowinangun	Kutowinangun	0	0	#DIV/0!	1	1	100	0	0	#DIV/0!	16	16	100	4	3	75	0	0	#DIV/0!	0	0	#DIV/0!
12	Alian	Alian	3	1	33,33333	0	0	#DIV/0!	3	2	66,667	8	1	12,5	10	0	0	0	0	#DIV/0!	0	0	#DIV/0!
13	Padureso	Padureso	0	0	#DIV/0!	0	0	#DIV/0!	0	0	#DIV/0!	2	2	100	0	0	#DIV/0!	6	6	100	0	0	#DIV/0!
14	Poncowarno	Poncowarno	2	2	100	2	2	100	4	4	100	1	1	100	7	7	100	4	4	100	2	2	100,00
15	Kebumen	Kebumen I	2	2	100	23	23	100	0	0	#DIV/0!	22	21	95,4545	4	4	100	0	0	#DIV/0!	28	15	53,57
	0	Kebumen II	2	2	100	0	0	#DIV/0!	0	0	#DIV/0!	18	18	100	5	5	100	0	0	#DIV/0!	30	21	70,00
	0	Kebumen III	2	2	100	2	2	100	4	0	0	22	22	100	9	9	100	0	0	#DIV/0!	21	20	95,24
16	Pejagoan	Pejagoan	1	1	100	0	0	#DIV/0!	0	0	#DIV/0!	13	13	100	1	1	100	0	0	#DIV/0!	11	11	100,00
17	Sruweng	Sruweng	6	6	100	1	1	100	0	0	#DIV/0!	11	11	100	1	1	100	0	0	#DIV/0!	6	6	100,00
18	Adimulyo	Adimulyo	2	2	100	0	0	#DIV/0!	1	1	100	13	13	100	0	0	#DIV/0!	0	0	#DIV/0!	25	25	100,00
19	Kuwarasan	Kuwarasan	3	3	100	0	0	#DIV/0!	0	0	#DIV/0!	20	18	90	2	2	100	0	0	#DIV/0!	77	75	97,40
20	Rowokele	Rowokele	1	1	100	0	0	#DIV/0!	0	0	#DIV/0!	8	7	87,5	10	10	100	0	0	#DIV/0!	0	0	#DIV/0!
21	Sempor	Sempor I	0	0	#DIV/0!	3	3	100	0	0	#DIV/0!	15	15	100	6	6	100	0	0	#DIV/0!	30	34	113,33
	0	Sempor II	5	0	0	0	0	#DIV/0!	32	0	0	2	2	100	2	2	100	50	0	0	17	17	100,00
22	Gombong	Gombong I	2	2	100	3	3	100	0	0	#DIV/0!	9	9	100	6	6	100	0	0	#DIV/0!	9	7	77,78
	0	Gombong II	9	9	100	3	3	100	2	2	100	19	19	100	10	10	100	0	0	#DIV/0!	37	28	75,68
23	Karanganyar	Karanganyar	2	2	100	2	2	100	0	0	#DIV/0!	5	5	100	1	1	100	0	0	#DIV/0!	25	23	92,00
24	Karanggayam	Karanggayam I	1	1	100	0	0	#DIV/0!	0	0	#DIV/0!	5	5	100	7	7	100	0	0	#DIV/0!	83	77	92,77
	0	Karanggayam II	17	9	52,94118	2	0	0	0	0	#DIV/0!	5	4	80	2	0	0	0	0	#DIV/0!	24	9	37,50
25	Karangsambung	Karangsambung	4	2	50	0	0	#DIV/0!	0	0	#DIV/0!	7	7	100	0	0	#DIV/0!	0	0	#DIV/0!	23	21	91,30
26	Sadang	Sadang	2	2	100	0	0	#DIV/0!	0	0	#DIV/0!	1	1	100	3	1	33,33	0	0	#DIV/0!	45	35	77,78
JUMLAH (KAB/KOTA)			120	96	80	85	79	92,94	46	9	19,57	360	337	93,61	166	125	75,30	129	73	56,59	922	721	78,20

Sumber: Bidang Pengendalian Penyakit dan Kesehatan Masyarakat Dinkes PPKB

TABEL 84

**KASUS COVID-19 MENURUT MENURUT KECAMATAN DAN PUSKESMAS  
KABUPATEN/KOTA KEBUMEN  
TAHUN 2022**

NO	KECAMATAN	PUSKESMAS	KASUS KONFIRMASI	SEMBUH	MENINGGAL	ANGKA KESEMBUHAN (RR)	ANGKA KEMATIAN (CFR)
1	2	3	4	5	6	7	8
1	Ayah	Ayah I	57	48	8	84,21	14,04
0		Ayah II	42	39	3	92,86	7,14
2	Buayan	Buayan	87	83	3	95,40	3,45
3	Puring	Puring	84	77	5	91,67	5,95
4	Petanahan	Petanahan	72	69	2	95,83	2,78
5	Klirong	Klirong I	56	53	3	94,64	5,36
0		Klirong II	36	34	2	94,44	5,56
6	Buluspesantren	Buluspesantren I	31	30	1	96,77	3,23
0		Buluspesantren II	31	29	2	93,55	6,45
7	Ambal	Ambal I	32	30	1	93,75	3,13
0		Ambal II	46	43	3	93,48	6,52
8	Mirit	Mirit	66	60	4	90,91	6,06
9	Bonorowo	Bonorowo	42	40	2	95,24	4,76
10	Prembun	Prembun	85	80	5	94,12	5,88
11	Kutowinangun	Kutowinangun	81	75	3	92,59	3,70
12	Alian	Alian	112	106	4	94,64	3,57
13	Padureso	Padureso	29	28	1	96,55	3,45
14	Poncowarno	Poncowarno	19	18	1	94,74	5,26
15	Kebumen	Kebumen I	156	149	5	95,51	3,21
0		Kebumen II	94	90	4	95,74	4,26
0		Kebumen III	131	122	8	93,13	6,11
16	Pejagoan	Pejagoan	91	81	9	89,01	9,89
17	Sruweng	Sruweng	100	92	6	92,00	6,00
18	Adimulyo	Adimulyo	80	72	7	90,00	8,75
19	Kuwarasan	Kuwarasan	73	68	1	93,15	1,37
20	Rowokele	Rowokele	51	47	3	92,16	5,88
21	Sempor	Sempor I	80	75	4	93,75	5,00
0		Sempor II	30	28	2	93,33	6,67
22	Gombong	Gombong I	49	45	3	91,84	6,12
0		Gombong II	160	148	10	92,50	6,25
23	Karanganyar	Karanganyar	86	79	6	91,86	6,98
24	Karanggayam	Karanggayam I	52	47	3	90,38	5,77
0		Karanggayam II	29	27	1	93,10	3,45
25	Karangsambung	Karangsambung	54	53	1	98,15	1,85
26	Sadang	Sadang	15	15	0	100,00	0,00
<b>TOTAL KAB/KOTA</b>			<b>2339</b>	<b>2180</b>	<b>126</b>	<b>93,20</b>	<b>5,39</b>

Sumber : Bidang Pengendalian Penyakit dan Kesehatan Masyarakat Dinkes PPKB

TABEL 85

**KASUS COVID-19 BERDASARKAN JENIS KELAMIN DAN KELOMPOK UMUR MENURUT KECAMATAN DAN PUSKESMAS  
KABUPATEN/KOTA KEBUMEN  
TAHUN 2022**

NO	KECAMATAN	PUSKESMAS	0-4 TAHUN		5-6 TAHUN		7-14 TAHUN		15-59 TAHUN		≥ 60 TAHUN		TOTAL	
			L	P	L	P	L	P	L	P	L	P	L	P
1	2	3	4	5	6	7	8	9	10	11	12	13	14	15
1	Ayah	Ayah I	2	0	0	0	0	0	24	16	5	10	31	26
		Ayah II	0	0	0	0	1	0	12	12	11	6	24	18
2	Buayan	Buayan	0	1	0	0	0	0	24	28	23	11	47	40
3	Puring	Puring	1	3	0	0	1	0	25	36	9	9	36	48
4	Petanahan	Petanahan	3	1	0	0	0	2	23	32	8	3	34	38
5	Klirong	Klirong I	0	1	0	0	0	2	15	23	2	13	17	39
		Klirong II	1	2	0	0	0	0	7	15	7	4	15	21
6	Buluspesantren	Buluspesantren I	1	1	0	0	0	0	6	14	5	4	12	19
		Buluspesantren II	3	0	1	0	0	0	9	7	7	4	20	11
7	Ambal	Ambal I	0	2	0	1	0	0	8	10	5	6	13	19
		Ambal II	1	2	0	0	0	1	8	18	7	9	16	30
8	Mirit	Mirit	0	1	0	0	0	2	16	23	14	10	30	36
9	Bonorowo	Bonorowo	4	1	0	0	2	0	7	14	8	6	21	21
10	Prembun	Prembun	4	2	0	1	5	3	18	27	12	13	39	46
11	Kutowinangun	Kutowinangun	2	4	0	1	1	0	25	30	7	11	35	46
12	Alian	Alian	4	3	0	0	0	0	33	41	22	9	59	53
13	Padureso	Padureso	1	1	0	0	4	1	8	7	4	3	17	12
14	Poncowarno	Poncowarno	0	1	0	0	0	0	3	7	5	3	8	11
15	Kebumen	Kebumen I	4	5	0	1	3	1	46	63	18	15	71	85
		Kebumen II	2	6	0	0	1	1	29	32	11	12	43	51
		Kebumen III	2	4	0	0	3	1	47	40	14	20	66	65
16	Pejagoan	Pejagoan	2	3	1	0	2	3	26	31	13	10	44	47
17	Sruweng	Sruweng	4	0	1	0	1	2	29	32	16	15	51	49
18	Adimulyo	Adimulyo	2	2	1	0	1	0	19	32	9	14	32	48
19	Kuwarasan	Kuwarasan	1	0	0	0	0	0	21	28	12	11	34	39
20	Rowokele	Rowokele	3	1	0	0	1	0	8	19	13	6	25	26
21	Sempor	Sempor I	1	1	0	0	1	1	20	37	12	7	34	46
		Sempor II	0	0	0	0	0	1	12	6	5	6	17	13
22	Gombong	Gombong I	0	0	0	0	2	0	16	14	12	5	30	19
		Gombong II	3	1	0	1	4	1	59	44	26	21	92	68
23	Karanganyar	Karanganyar	2	2	0	0	1	0	32	25	10	14	45	41
24	Karanggayam	Karanggayam I	0	0	0	0	0	0	13	30	6	3	19	33
		Karanggayam II	0	0	0	0	0	0	11	8	6	4	17	12
25	Karangsambung	Karangsambung	2	0	0	0	1	0	14	23	10	4	27	27
26	Sadang	Sadang	0	2	0	0	0	1	2	8	1	1	3	12
<b>TOTAL KAB/KOTA</b>			55	53	4	5	35	23	675	832	355	302	1124	1215

Sumber : Bidang Pengendalian Penyakit dan Kesehatan Masyarakat Dinkes PPKB

TABEL 86

CAKUPAN VAKSINASI COVID-19 DOSIS 1 MENURUT KECAMATAN DAN PUSKESMAS  
KABUPATEN/KOTA KEBUMEN  
TAHUN 2022

NO	KECAMATAN	PUSKESMAS	USIA 6-11 TAHUN			USIA 12-17 TAHUN			USIA 18-59 TAHUN			USIA ≥ 60 TAHUN			CAKUPAN TOTAL		
			SASARAN	HASIL VAKSINASI	%	SASARAN	HASIL VAKSINASI	%	SASARAN	HASIL VAKSINASI	%	SASARAN	HASIL VAKSINASI	%	SASARAN	HASIL VAKSINASI	%
1	2	3	4	5	6	7	8	9	10	11	12	13	14	15	16	17	18
1	Ayah	Ayah I	3.122	3.030	97,053171	2.611	2.447	93,7188817	20.972	19.637	93,6343696	3.334	3.053	91,5716857	30.039	28.167	93,76810147
		Ayah II	2.778	2.757	99,2440605	1.293	1.244	96,2103635	16.285	15.299	93,9453485	3.836	3.203	83,4984359	24.192	22.503	93,01835317
2	Buayan	Buayan	5.814	5.808	99,8968008	5.863	4.762	81,2212178	38.306	34.039	88,8607529	8.169	5.494	67,2542539	58.152	50.103	86,15868758
3	Puring	Puring	6.181	5.551	89,8074745	3.275	3.234	98,7480916	23.960	21.997	91,8071786	4.822	3.680	76,316881	38.238	34.462	90,12500654
4	Petanahan	Petanahan	5.810	5.810	100	5.483	5.343	97,4466533	32.930	32.001	97,1788643	8.427	7.124	84,5377952	52.650	50.278	95,49477683
5	Klirong	Klirong I	2.724	2.651	97,3201175	2.340	2.329	99,5299145	16.985	15.386	90,585811	3.817	2.812	73,6704218	25.866	23.178	89,60797959
		Klirong II	2.729	2.622	96,0791499	2.515	2.438	96,9383698	14.931	14.760	98,8547318	3.683	3.330	90,4154222	23.858	23.150	97,03244195
6	Buluspesantren	Buluspesantren I	2.904	2.854	98,2782369	2.281	2.176	95,3967558	15.486	14.745	95,2150329	3.490	2.904	83,2091691	24.161	22.679	93,86614792
		Buluspesantren II	2.933	2.643	90,1125128	2.458	2.457	99,9593165	17.724	17.159	96,8122232	3.845	2.560	66,579974	26.960	24.819	92,05860534
7	Ambal	Ambal I	3.179	2.650	83,359547	3.183	3.064	96,2613886	16.969	16.395	96,6173611	4.153	2.414	58,1266554	27.484	24.523	89,22645903
		Ambal II	2.864	2.861	99,8952514	2.515	2.272	90,3379722	11.972	11.156	93,1840962	4.307	2.866	66,5428372	21.658	19.155	88,44306954
8	Mirit	Mirit	4.395	4.304	97,9294653	4.050	3.865	95,4320988	34.046	33.124	97,2918992	5.578	4.699	84,2416637	48.069	45.992	95,67912792
9	Bonorowo	Bonorowo	1.846	1.702	92,1993499	1.551	1.351	87,1050935	10.176	9.829	96,5900157	2.837	2.589	91,2583715	16.410	15.471	94,27787934
10	Prembun	Prembun	2.816	2.782	98,7926136	4.894	4.726	96,5672252	14.200	13.012	91,6338028	3.585	2.867	79,972106	25.495	23.387	91,7317121
11	Kutowinangun	Kutowinangun	1.647	1.611	97,8142077	1.504	1.408	93,6170213	8.352	7.736	92,6245211	2.128	1.645	77,3026316	13.631	12.400	90,96911452
12	Alian	Alian	4.433	4.203	94,81164	4.260	3.995	93,7793427	22.593	21.782	96,4103926	6.450	5.173	80,2015504	37.736	35.153	93,15507738
13	Padureso	Padureso	5.890	5.890	100	5.440	4.500	82,7205882	25.145	23.306	92,6864188	6.554	5.873	89,6093988	43.029	39.569	91,95891143
14	Poncowarno	Poncowarno	1.842	1.807	98,0998914	1.459	1.459	100	7.048	6.908	98,0136209	2.402	2.197	91,4654455	12.751	12.371	97,01984158
15	Kebumen	Kebumen I	5.151	4.769	92,5839643	4.134	3.993	96,5892598	25.920	24.654	95,1157407	4.604	3.386	73,5447437	39.809	36.802	92,44643171
		Kebumen II	4.005	3.834	95,7303371	4.499	4.105	91,2424983	24.325	22.228	91,3792395	5.136	4.106	79,9454829	37.965	34.273	90,27525352
		Kebumen III	4.728	4.713	99,6827411	2.801	2.768	98,8218493	18.718	17.932	95,8008334	5.025	3.925	78,1094527	31.272	29.338	93,81555385
16	Pejagoan	Pejagoan	5.616	5.550	98,8247863	4.377	4.377	100	25.129	24.034	95,6424848	3.481	3.111	89,3708704	38.603	37.072	96,033987
17	Sruweng	Sruweng	4.971	4.961	99,7988332	2.192	2.043	93,2025547	27.982	27.078	96,7693517	6.465	3.267	50,5336427	41.610	37.349	89,75967316
18	Adimulyo	Adimulyo	3.010	2.988	99,269103	3.023	3.022	99,9669203	17.367	16.726	96,309092	5.359	4.478	83,5603657	28.759	27.214	94,6277687
19	Kuwarasan	Kuwarasan	4.977	4.511	90,6369299	3.196	2.956	92,4906133	21.498	19.303	89,7897479	7.088	6.875	96,994921	36.759	33.645	91,52860524
20	Rowokele	Rowokele	4.786	4.438	92,7287923	4.462	4.449	99,7086508	25.056	24.786	98,9224138	6.609	6.159	93,191103	40.913	39.832	97,35780803
21	Sempor	Sempor I	3.485	3.308	94,9210904	3.506	3.400	96,9766115	22.025	20.899	94,8876277	3.464	3.075	88,7702079	32.480	30.682	94,46428571
		Sempor II	1.982	1.900	95,8627649	1.050	1.002	95,4285714	10.576	10.065	95,1683056	2.683	2.482	92,5083861	16.291	15.449	94,83150206
22	Gombong	Gombong I	986	906	91,8864097	1.160	1.155	99,5689655	6.043	5.797	95,9291743	3.233	3.155	97,5873801	11.422	11.013	96,41919103
		Gombong II	4.445	3.975	89,4263217	3.224	3.110	96,4640199	17.969	17.708	98,5474985	5.254	4.408	83,8979825	30.892	29.201	94,5260909
23	Karanganyar	Karanganyar	3.231	3.091	95,6669762	3.155	2.997	94,9920761	18.453	17.134	92,8521108	4.458	3.566	79,9910274	29.297	26.788	91,43598321
24	Karanggayam	Karanggayam I	3.186	3.154	98,9956058	2.110	2.020	95,7345972	15.897	14.556	91,5644461	3.763	3.344	88,8652671	24.956	23.074	92,45872736
		Karanggayam II	1.982	1.974	99,5963673	1.700	1.586	93,2941176	10.215	10.187	99,7258933	3.614	2.230	61,7044826	17.511	15.977	91,23979213
25	Karangsambung	Karangsambung	4.945	4.256	86,0667341	2.062	1.697	82,2987391	15.938	15.024	94,265278	3.693	3.263	88,3563499	26.638	24.240	90,99782266
26	Sadang	Sadang	1.751	1.709	97,6013706	949	940	99,0516333	8.762	8.608	98,2424104	2.583	1.741	67,4022455	14.045	12.998	92,54538982
TOTAL KAB/KOTA			127.144	121.573	95,618354	104.575	98.690	94,37246	659.953	624.990	94,7021985	157.929	127.054	80,4500757	1.049.601	972.307	92,6358683

Sumber : Bidang Pengendalian Penyakit dan Kesehatan Masyarakat Dinkes PPKB

TABEL 87

**CAKUPAN VAKSINASI COVID-19 DOSIS 2 MENURUT KECAMATAN DAN PUSKESMAS  
KABUPATEN/KOTA KEBUMEN  
TAHUN 2022**

NO	KECAMATAN	PUSKESMAS	USIA 6-11 TAHUN			USIA 12-17 TAHUN			USIA 18-59 TAHUN			USIA ≥ 60 TAHUN			CAKUPAN TOTAL		
			SASARAN	HASIL VAKSINASI	%	SASARAN	HASIL VAKSINASI	%	SASARAN	HASIL VAKSINASI	%	SASARAN	HASIL VAKSINASI	%	SASARAN	HASIL VAKSINASI	%
1	2	3	4	5	6	7	8	9	10	11	12	13	14	15	16	17	18
1	Ayah	Ayah I	3.122	2.931	93,8821268	2.611	2.475	94,7912677	20.972	13.979	66,6555407	3.334	2.040	61,1877624	30.039	21.425	71,32394554
		Ayah II	2.778	2.638	94,9604032	1.293	1.163	89,9458623	16.285	12.874	79,0543445	3.836	2.315	60,3493222	24.192	18.990	78,49702381
2	Buayan	Buayan	5.814	5.235	90,0412797	5.863	4.699	80,1466826	38.306	27.848	72,6987939	8.169	4.044	49,5042233	58.152	41.826	71,92529922
3	Puring	Puring	6.181	5.701	92,2342663	3.275	3.185	97,2519084	23.960	16.925	70,6385643	4.822	3.035	62,9406885	38.238	28.846	75,43804592
4	Petanahan	Petanahan	5.810	5.782	99,5180723	5.483	4.664	85,0629218	32.930	30.928	93,9204373	8.427	6.437	76,3854278	52.650	47.811	90,80911681
5	Klirong	Klirong I	2.724	2.690	98,7518355	2.340	2.285	97,6495726	16.985	13.592	80,0235502	3.817	2.314	60,6235263	25.866	20.881	80,72759607
		Klirong II	2.729	2.548	93,3675339	2.515	2.407	95,7057654	14.931	14.025	93,9320876	3.683	2.942	79,8805322	23.858	21.922	91,88532149
6	Buluspesantren	Buluspesantren I	2.904	2.843	97,899449	2.281	2.163	94,8268303	15.486	13.956	90,1201085	3.490	2.621	75,1002865	24.161	21.583	89,32991184
		Buluspesantren II	2.933	2.568	87,555404	2.458	2.452	99,7558991	17.724	14.524	81,9453848	3.845	2.406	62,5747724	26.960	21.950	81,41691395
7	Ambal	Ambal I	3.179	2.656	83,5482856	3.183	2.871	90,1979265	16.969	14.765	87,0116094	4.153	1.871	45,0517698	27.484	22.163	80,63964488
		Ambal II	2.864	2.807	98,0097765	2.515	1.956	77,7733598	11.972	10.870	90,7951888	4.307	2.228	51,7297423	21.658	17.861	82,46837196
8	Mirit	Mirit	4.395	4.081	92,8555176	4.050	3.641	89,9012346	34.046	24.402	71,673618	5.578	4.491	80,5127286	48.069	36.615	76,1717531
9	Bonorowo	Bonorowo	1.846	1.839	99,6208017	1.551	1.317	84,9129594	10.176	9.017	88,610456	2.837	2.130	75,0793091	16.410	14.303	87,16026813
10	Prembun	Prembun	2.816	2.754	97,7982955	4.894	4.774	97,548018	14.200	13.617	95,8943662	3.585	2.803	78,1868898	25.495	23.948	93,93214356
11	Kutowinangun	Kutowinangun	1.647	1.577	95,7498482	1.504	1.261	83,8430851	8.352	6.615	79,2025862	2.128	1.389	65,2725564	13.631	10.842	79,53928545
12	Alian	Alian	4.433	4.176	94,2025716	4.260	3.625	85,0938967	22.593	19.504	86,3276236	6.450	4.899	75,9534884	37.736	32.204	85,34025864
13	Padureso	Padureso	5.890	5.889	99,9830221	5.440	5.266	96,8014706	25.145	21.965	87,3533506	6.554	5.333	81,3701556	43.029	38.453	89,36531177
14	Poncowarno	Poncowarno	1.842	1.634	88,7079262	1.459	1.425	97,6696367	7.048	6.463	91,699773	2.402	2.087	86,8859284	12.751	11.609	91,0438397
15	Kebumen	Kebumen I	5.151	4.747	92,1568627	4.134	4.133	99,9758104	25.920	18.776	72,4382716	4.604	2.658	57,7324066	39.809	30.314	76,14860961
		Kebumen II	4.005	3.785	94,5068664	4.499	4.005	89,0197822	24.325	23.635	97,1634121	5.136	3.695	71,9431464	37.965	35.120	92,50625576
		Kebumen III	4.728	4.684	99,0693739	2.801	2.754	98,3220278	18.718	16.756	89,5181109	5.025	3.357	66,8059701	31.272	27.551	88,10117677
16	Pejagoan	Pejagoan	5.616	5.537	98,5933048	4.377	4.377	100	25.129	23.038	91,6789367	3.481	2.921	83,9126688	38.603	35.873	92,92801078
17	Sruweng	Sruweng	4.971	4.952	99,6177831	2.192	2.186	99,7262774	27.982	27.712	99,035094	6.465	2.980	46,0943542	41.610	37.830	90,91564528
18	Adimulyo	Adimulyo	3.010	2.972	98,7375415	3.023	2.998	99,1730069	17.367	16.227	93,4358266	5.359	4.200	78,3728308	28.759	26.397	91,78691888
19	Kuwarasan	Kuwarasan	4.977	4.967	99,7990757	3.196	3.146	98,4355444	21.498	18.400	85,5893571	7.088	6.483	91,464447	36.759	32.996	89,76305123
20	Rowokele	Rowokele	4.786	4.672	97,6180527	4.462	4.356	97,6243837	25.056	24.102	96,1925287	6.609	5.825	88,1373884	40.913	38.955	95,21423508
21	Sempor	Sempor I	3.485	3.436	98,5939742	3.506	2002	57,1021107	22.025	17.741	80,5493757	3.464	2.568	74,1339492	32.480	25.747	79,2703202
		Sempor II	1.982	1.716	86,5792129	1.050	876	83,4285714	10.576	9.088	85,9304085	2.683	2.312	86,1721953	16.291	13.992	85,88791357
22	Gombong	Gombong I	986	920	93,306288	1.160	1.115	96,1206897	6.043	5.597	92,6195598	3.233	3.060	94,6489329	11.422	10.692	93,60882507
		Gombong II	4.445	3.877	87,2215973	3.224	3.195	99,1004963	17.969	16.809	93,5444376	5.254	4.005	76,2276361	30.892	27.886	90,26932539
23	Karanganyar	Karanganyar	3.231	3.000	92,8505107	3.155	3.007	95,3090333	18.453	14.854	80,4963962	4.458	3.552	79,6769852	29.297	24.413	83,32935113
24	Karanggayam	Karanggayam I	3.186	3.159	99,1525424	2.110	2.040	96,6824645	15.897	12.724	80,0402592	3.763	3.283	87,24422	24.956	21.206	84,97355345
		Karanggayam II	1.982	1.793	90,4641776	1.700	1.370	80,5882353	10.215	9.231	90,3671072	3.614	1.477	40,8688434	17.511	13.871	79,21306607
25	Karangsambung	Karangsambung	4.945	4.271	86,3700708	2.062	2.022	98,0601358	15.938	13.624	85,4812398	3.693	2.562	69,3744923	26.638	22.479	84,38696599
26	Sadang	Sadang	1.751	1.499	85,6082239	949	808	85,142255	8.762	7.229	82,5039945	2.583	1.456	56,3685637	14.045	10.992	78,26272695
<b>TOTAL KAB/KOTA</b>			<b>127.144</b>	<b>120.336</b>	<b>94,6454414</b>	<b>104.575</b>	<b>96.019</b>	<b>91,8183122</b>	<b>659.953</b>	<b>561.412</b>	<b>85,0684821</b>	<b>157.929</b>	<b>111.779</b>	<b>70,7780078</b>	<b>1.049.601</b>	<b>889.546</b>	<b>84,750872</b>

Sumber : Bidang Pengendalian Penyakit dan Kesehatan Masyarakat Dinkes PPKB